

SMLOUVA O ZŘÍZENÍ VĚCNÉHO BŘEMENE č. OP/219/e/2022/JaM č.17824

Povinný:

Moravskoslezský kraj

se sídlem ul. 28. října 117, 702 18 Ostrava

IČO 70890692

DIČ CZ70890692

zastoupený Správou silnic Moravskoslezského kraje, příspěvkovou organizací, která jedná na základě článku IX, odst. 3), písm. d) zřizovací listiny

se sídlem Úprkova 795/1, 702 23 Ostrava

IČO 00095711

DIČ CZ00095711

zastoupena ředitelem příspěvkové organizace Ing. Tomášem Böhmem, MBA

zapsaná v obchodním rejstříku Krajského soudu v Ostravě, oddíl Pr., vložka 988

(dále jen SSMSK)

Oprávněný:

Severomoravské vodovody a kanalizace Ostrava a.s.

se sídlem 28. října 1235/169, Mariánské Hory, 709 00 Ostrava

zastoupena

IČ: 45193665

DIČ: CZ45193665

zapsaný v obchodním rejstříku Krajského soudu v Ostravě, oddíl B, vložka č. 347

ID dat. schránky: 4xff9pv

I.

Povinný prohlašuje, že je vlastníkem nemovitostí, zapsaných u Katastrálního úřadu pro Moravskoslezský kraj, Katastrální pracoviště Opava, na LV č. 88 a to pozemku parcela č. 1150/1 (silnice – ostatní plocha) v katastrálním území **Staré Lublice**, obec Kružberk, okres Opava a na LV č. 50 pozemku parcela č. 617/2 (silnice – ostatní plocha), pozemku parcela č. 617/3 (silnice – ostatní plocha) a pozemku parcela č. 617/13 (silnice – ostatní plocha), vše v katastrálním území **Kružberk**, obec Kružberk, okres Opava, přičemž SSMSK je oprávněna s těmito nemovitostmi hospodařit ve smyslu své zřizovací listiny.

II.

Touto smlouvou povinný zřizuje, ve smyslu § 1267 zákona č. 89/2012 Sb., občanský zákoník, v platném znění a ve smyslu platných právních předpisů upravujících právní režim zařízení, v jehož prospěch je věcné břemeno zřizováno, ve prospěch oprávněného služebnost vedení inženýrské sítě, spočívající v právu zřídít a provozovat, v právu vstupovat a vjíždět v souvislosti se zřízením, stavebními úpravami, opravami a provozováním vodovodu v rámci stavby „**Kružberk – rekonstrukce vodovodu**“, v jejímž rámci dojde k výstavbě vodovodu a k rekonstrukci vodovodu, na pozemcích uvedených v čl. I této smlouvy, a to v rozsahu, jak je

vymezeno geometrickým plánem č. 253-14/2021 ze dne 26.4.2021 pro pozemky: parcela č. 617/2, parcela č. 617/3 a parcela č. 617/13 k. ú. Kružberk a geometrickým plánem č. 242-15/2021 ze dne 26.4.2021 pro pozemek parcela č. 1150/1 k.ú. Staré Lublice, druh pozemku ostatní plocha a způsob využití silnice. Po vypracování geometrického plánu č. 242-15/2021 ze dne 26.4.2021 došlo k rozdělení původního pozemku parcela č. 1150, v jehož důsledku jeho nově vzniklá část, ke které se touto smlouvou zřizuje služebnost vedení inženýrské sítě v rozsahu zachyceném v předmětném geometrickém plánu 242-15/2021 ze dne 26.4.2021 byla označena jako parcela č. 1150/1. Průběh věcného břemene je zobrazen v geometrickém plánu č. 242-15/2021 ze dne 26.4.2021 na pozemku parcela č. 1150. Pozemek parcela č. 1150 byl rozdělen a přečíslován, nově vzniklá parcela je vedena pod parcelou č. 1150/1, pro kterou se zřizuje věcné břemeno.

Výše uvedené geometrické plány jsou nedílnou součástí této smlouvy.

Oprávněný z věcného břemene takto vymezené věcné břemeno přijímá a povinný z věcného břemene se zavazuje takto vymezené věcné břemeno strpět.

Povinný prohlašuje, že povinné pozemky jsou bez faktických i právních vad a neexistují žádné okolnosti, které by bránily řádnému výkonu práv odpovídajících věcnému břemenu.

Povinný prohlašuje, že si je vědom všech omezení, která souvisejí se zřízením a provozováním zařízení, v jehož prospěch je věcné břemeno zřizováno, a že nebude provádět činnosti, které by ve svých důsledcích mohly ohrozit toto zařízení, jeho spolehlivost a bezpečnost jeho provozu.

III.

Oprávněný bere na vědomí skutečnost, že dotčené pozemky **parcela č. 617/2, parcela č. 617/3, parcela č. 617/13 k.ú. Kružberk a parcela č. 1150/1 k.ú. Staré Lublice** jsou silničními pozemky, na kterých je umístěna **silnice č. III/44327**. Tato silnice je zařazena do silniční sítě ve vlastnictví Moravskoslezského kraje. Z tohoto důvodu se na tyto pozemky vztahuje ochrana dle zák. č. 13/1997 Sb., o pozemních komunikacích, v platném znění (dále jen silniční zákon).

Oprávněný výslovně prohlašuje, že byl s touto zákonnou normou obeznámen.

Dále povinný prohlašuje, že k tomuto právnímu úkonu získal doložku platnosti dle ustanovení § 23 zákona č. 129/2000 Sb., o krajích (krajské zřízení), ve znění pozdějších předpisů. Předmět smlouvy byl schválen usnesením rady kraje č. **61/4455** ze dne **6.2.2023**.

Oprávněný se zavazuje udělit souhlas pověřenému zástupci povinného v rámci stavebního či jiného obdobného řízení v případě nutné či plánované opravy silnice či silničního pozemku, na kterém je věcné břemeno ve prospěch oprávněného zřízeno. V tomto případě se oprávněný zavazuje poskytnout pověřenému zástupci povinného vzájemnou součinnost tak, aby byla respektována práva obou smluvních stran a nedocházelo k průtahům ve stavební či investiční činnosti povinného vlivem nečinnosti oprávněného, dále se zavazuje ve smyslu § 36 odst. 5 silničního zákona, v platném znění, zajistit bezúplatně všechny potřebné doklady, vyjádření, vytýčení a odborný dozor při provádění stavebních prací na úseku silnice, kde je umístěno věcné břemeno, a to i v představební a projektové přípravě. V případě sporu, vyvolaného shora uvedenými skutečnostmi, rozhodne příslušný silniční správní úřad.

Obě smluvní strany výslovně prohlašují, že umístění stavby v silničním pozemku je výrazným omezením vlastnického práva povinného a oprávněný se zavazuje provádět veškeré stavební činnosti či údržbové práce na stavbě s odbornou péčí a náležitou opatrností tak, aby na silničním pozemku nevznikly žádné škody. Obě smluvní strany berou na vědomí, že rozsah ochranných pásem nelze dohodou smluvních stran měnit či omezovat. Vzhledem ke shora

uvedeným skutečnostem však vzájemně prohlašují, že vzájemné spory ohledně rozsahu ochranných pásem budou řešit vzájemnou dohodou.

IV.

Při výkonu práv odpovídajících věcnému břemeni budou zástupci oprávněného povinni před zahájením prací oznámit vstup na dotčené pozemky pověřenému zástupci vlastníka pozemků, při pracích postupovat šetrně, zasahovat do práv vlastníka pouze v nezbytném rozsahu a v případě vzniklé škody včas uvést pozemky do předchozího stavu, resp. náležitého stavu.

V.

Věcné břemeno je zřizováno na dobu neurčitou za jednorázovou úplatu, která byla stanovena v celkové výši **122 222,10 Kč** (vč. DPH) a byla určena dle sazebníku náhrad platné interní směrnice SSMSK a dle skutečného rozsahu věcného břemene dle geometrického plánu, uvedeného v čl. II.

GP 253-14/2021 ze dne 29.4.2021 pro pozemek parcela č. 617/2, 617/3 a 617/13 k.ú. Kružberk

parcela č. 617/2 k.ú. Kružberk

křížení protlakem do DN 300 dl. 10 m	sazba 220,- Kč/m	2 200,00 Kč
podélné uložení pomocný poz. dl. 66m	sazba 55,- Kč/m	3 630,00 Kč

parcela č. 617/3 k.ú. Kružberk

podélné uložení pomocný poz. dl. 561	sazba 55,- Kč/m	30 855,00 Kč
23 křížení protlakem do DN 300 dl. 93	sazba 220,- Kč/m	20 460,00 Kč
5 x překop	sazba 5 500,- Kč/m	27 500,00 Kč
podélné uložení bez výkopu do vozovky dl. 71m	sazba 165,- Kč/m	11 715,00 Kč

parcela č. 617/13 k.ú. Kružberk

uložení do zpevněné krajnice dl. 5m	sazba 330,- Kč/m	1 650,00 Kč
-------------------------------------	------------------	-------------

GP 242-15/2021 ze dne 29.4.2021 pro pozemek parcela č. 1150/1 k.ú. Staré Lublice

parcela č. 1150/1 k.ú. Staré Lublice

podélné uložení zpevněná krajnice rek. sítě dl. 39m		3 000,00 Kč
základní částka celkem = základ daně (bez DPH)		101 010,00 Kč
daň 21 %		21 212,10 Kč
celkem včetně DPH		122 222,10 Kč

V případě změny zákonné sazby DPH bude účtována DPH v platné výši a v důsledku změny sazby DPH není nutno ke smlouvě uzavírat dodatek.

Jednorázovou úplatu, která je konečnou cenou, ve smyslu tohoto článku, je oprávněný povinen zaplatit na základě daňového dokladu vystaveného povinným, a to bezhotovostním převodem na účet povinného uvedený na daňovém dokladu, se splatností 30 dnů od jeho vystavení. Za den zaplacení se považuje den připsání platby na účet povinného.

Faktura bude vystavena na: Severomoravské vodovody a kanalizace Ostrava a.s., se sídlem 28. října 1235/169, Mariánské Hory, 709 00 Ostrava, IČ: 451 93 665.

Ve faktuře bude uveden název stavby „Kružberk – rekonstrukce vodovodu“.

Povinný je oprávněn daňový doklad vystavit bezprostředně poté, kdy SSMSK od oprávněného obdrží jím podepsaná vyhotovení smlouvy o zřízení věcného břemene spolu s návrhem na vklad práva do katastru nemovitostí, spolu s vylepenou kolkovou známkou na úhradu správního poplatku za vkladové řízení.

Nedojde-li do 34 měsíců od vystavení daňového dokladu ke zřízení věcného břemene dle této smlouvy, bude úplata za zřízení věcného břemene vrácena na základě oprávněného daňového dokladu vystaveného povinným a doručeného oprávněnému bez zbytečného odkladu po zjištění rozhodných skutečností, a to se splatností 30 dnů od data vystavení.

Vzhledem ke shora uvedenému se obě smluvní strany dohodly, že návrh na vklad práva dle této smlouvy podá povinný (prostřednictvím SSMSK) s tím, že oprávněný uhradí náklady, související se zaplacením správního poplatku.

Smluvní strany shodně prohlašují, že podmínkou podání návrhu na vklad práva u příslušného katastrálního úřadu je jednak zaplacení jednorázové úhrady za zřízení věcného břemene a jednak zaplacení správního poplatku za vkladové řízení dle této smlouvy.

Dle této smlouvy provede Katastrální úřad pro Moravskoslezský kraj, Katastrální pracoviště Opava příslušné změny na LV č. 88 pro katastrální území Staré Lublice, obec Kružberk, okres Opava a příslušné změny na LV č. 50 pro katastrální území Kružberk, obec Kružberk, okres Opava.

VI.

Účastníci této smlouvy berou na vědomí, že právo zřízené dle této smlouvy, nabývá oprávněný dnem, kdy nastanou právní účinky vkladu tohoto práva do katastru nemovitostí. Účastníci zároveň prohlašují, že jsou svými projevy vůle dle této smlouvy vázáni ode dne jejího podpisu.

Účastníci této smlouvy se zavazují poskytnout si vzájemnou součinnost k naplnění účelu této smlouvy, a to i prostřednictvím případných úprav písemných dokumentů, sepsaných v souvislosti se zřízením věcného břemene dle této smlouvy.

VII.

Smlouva je vyhotovena ve 3 stejnopisech.

VIII.

Veškeré okolnosti touto smlouvou blíže neupravené se řídí občanským zákoníkem a zákonem č. 13/1997 Sb., v platném znění a platnými zákonnými předpisy upravujícími právní režim zařízení, v jehož prospěch je věcné břemeno zřizováno.

Smluvní strany výslovně souhlasí, že tato smlouva může být bez jakéhokoliv omezení zveřejněna na oficiálních webových stránkách Moravskoslezského kraje na síti Internet (www.msk.cz), a to včetně všech případných příloh a dodatků. Smluvní strany prohlašují, že skutečnosti uvedené v této smlouvě nepovažují za obchodní tajemství ve smyslu příslušných ustanovení právních předpisů a udělují svolení k jejich užití a zveřejnění bez stanovení jakýchkoli dalších podmínek.

Smluvní strany se dohodly, že tato smlouva bude dle zákona č. 340/2015 Sb., o zvláštních podmínkách účinnosti některých smluv, uveřejňování těchto smluv a o registru smluv (zákon o

registru smluv) uveřejněna v registru smluv. Uveřejnění této smlouvy v registru smluv zajistí bez zbytečného odkladu po jejím uzavření „povinný“.


IX.

Smluvní strany prohlašují, že si tuto smlouvu před jejím podpisem přečetly, že byla uzavřena po vzájemném projednání podle jejich pravé a svobodné vůle, určitě, vážně a srozumitelně, nikoliv v tísní ani za nápadně nevýhodných podmínek. Autentičnost této smlouvy potvrzují svým podpisem.

Osobní údaje obsažené v této smlouvě budou Správou silnic Moravskoslezského kraje, příspěvkovou organizací zpracovávány pouze pro účely plnění práv a povinností vyplývajících z této smlouvy; k jiným účelům nebudou tyto osobní údaje Správou silnic Moravskoslezského kraje, příspěvkovou organizací použity. Správa silnic Moravskoslezského kraje, příspěvková organizace při zpracovávání osobních údajů dodržuje platné právní předpisy. Podrobné informace o ochraně osobních údajů jsou uvedeny na oficiálních webových stránkách Správy silnic Moravskoslezského kraje, příspěvkové organizace www.ssmsk.cz.

V Ostravě dne 04. 04. 2023

Povinný:




Ing. Tomáš Böhm, MBA
ředitel organizace

V Ostravě, dne -6. 03. 2023

Oprávněný:

Severomoravské vodovody
a kanalizace Ostrava a.s.



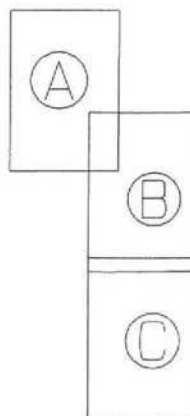
VÝKAZ DOSAVIDNÍHO A NOVÉHO STAVU ÚČAJŮ KATASTRU NEMOVITOSTÍ

Dosavidní stav				Nový stav													
Označení pozemku parc. číslem	Výměra parcely		Druh pozemku	Označení pozemku parc. číslem	Výměra parcely		Druh pozemku	Typ stavby	Způsob využití	Způsob určení výměry	Porovnání se stavem evidence právních vztahů						
	ha	m ²	Způsob využití		ha	m ²	Způsob využití	Způsob využití			Díl přechází z pozemku označeného v katastru nemovitostí	dřívejší poz. evidencí	Číslo listu věcností	Výměra dílu		Označení dílu	
													ha	m ²			
2											2			258			
3/2											3/2			25			
5/3											5/3			25			
6/1											6/1			140			
6/3											6/3			25			
6/4											6/4			25			
65/2											65/2			26			
211											211			63			
381/6											381/6			314			
454											454			11			
455/3											455/3			258			
573											573			258			
575											575			258			
617/1											617/1			258			
617/2											617/2			50			
617/3											617/3			50			
617/5											617/5			258			
617/9											617/9			203			
617/10											617/10			258			
617/13											617/13			50			
629											629			258			
st.32/2											st.32/2			340			

Druh věcného břemene: díle listiny

Oprávnění: díle listiny

Přehled kladu



GEOMETRICKÝ PLÁN pro vymezení rozsahu věcného břemene k části pozemku	Geometrický plán: ověřil úředně oprávněný zeměměřický inženýr:		Stejnopis ověřil úředně oprávněný zeměměřický inženýr:	
	Jméno, příjmení:	Číslo položky seznamu úředně oprávněných zeměměřických inženýrů: 1755/98	Jméno, příjmení:	Číslo položky seznamu úředně oprávněných zeměměřických inženýrů: 1755/98
Dne: 26.4.2021	Číslo: 106/2021	Dne: 18.2.2022	Číslo: 76/2022	
Vyhotovil:		Nálezitostmi a přesností odpovídá právním předpisům.		
Číslo plánu: 253-14/2021		Katastrální úřad souhlasí s očíslováním parcel.		
Okres: Opava	KÚ pro Moravskoslezský kraj PGP-950/2021-806 2021.04.29 16:25:07 CEST			
Obec: Kružberk				
Kat. území: Kružberk	Dvěřeni stejnopisu geometrického plánu v listinné podobě.			
Mapový list: Horní Benešov 5-8/34,43, Horní Benešov 5-9/21,23				
Dosavidní vlastníkům pozemků byla poskytnuta možnost seznámit se v terénu s průběhem navržených nových hranic, které byly označeny předepsaným způsobem viz seznam souřadnic				

Seznam souřadnic 15-JTSK1
 Dle bodu souřadnice pro zápis do KN
 Y X Kód kv. Poznámka


Seznam souřadnic 15-JTSK1

Dle bodu	Souřadnice pro zápis do KN	Kód kv.	Poznámka
Y	X		
Ku. Kružozek (675431)			
173-1	513643,18	1097855,11	3
173-4	513652,04	1097837,10	3
173-9	513672,00	1097788,19	3
175-3	513549,62	1098265,50	3
176-32	513566,95	1098212,42	3
176-53	513579,39	1098174,40	3
209-2385	513676,59	1097532,49	3
209-2732	513756,35	1097701,50	3
209-2751	513751,17	1097725,41	3
209-2773	513740,96	1097725,82	3
209-2792	513737,57	1097756,54	3
209-2800	513733,06	1097731,71	3
209-2809	513744,06	1097738,41	3
209-2816	513737,51	1097729,55	3
209-2907	513621,45	1097952,55	3
209-2939	513684,41	1097760,29	3
209-3225	513642,01	1097863,81	3
209-3318	513621,55	1097989,31	3
209-3321	513620,69	1098054,13	3
209-3328	513620,30	1098022,94	3
209-3331	513618,98	1098039,33	3
209-3340	513617,53	1098052,64	3
209-3375	513611,86	1097981,78	3
209-3386	513608,71	1098042,85	3
209-3391	513608,19	1098038,78	3
209-3392	513608,08	1098025,11	3
209-3437	513600,38	1098089,47	3
209-3465	513594,46	1098120,31	3
209-3684	513571,18	1098199,57	3
209-3678	513555,27	1098245,68	3
209-3769	513529,43	1098326,68	3
209-3778	513527,25	1098303,27	3
209-3784	513524,53	1098347,30	3
209-3792	513522,61	1098346,70	3
209-3877	513500,44	1098421,89	3
209-3920	513487,73	1098459,87	3
209-3926	513485,53	1098474,17	3
209-3931	513483,61	1098482,72	3
210-681	513646,49	1097856,26	3
210-689	513605,18	1098062,54	3
210-707	513545,34	1098273,14	3
230-5	513575,27	1098183,93	3
1	513677,72	1097539,07	3
2	513674,28	1097542,66	3
3	513674,99	1097537,41	3
4	513672,52	1097540,09	3
5	513629,69	1097955,81	3
6	513627,71	1097957,37	3
7	513620,20	1097979,76	3
8	513617,60	1097977,76	3
9	513791,28	1097620,15	3
10	513789,40	1097617,41	3
11	513785,81	1097621,56	3
12	513784,75	1097619,62	3
13	513782,04	1097623,32	3
14	513780,40	1097620,64	3
15	513779,95	1097624,96	3
16	513777,62	1097622,81	3
17	513775,92	1097629,25	3
18	513774,14	1097627,73	3
19	513762,35	1097669,10	3
20	513759,29	1097667,35	3
21	513759,39	1097664,51	3
22	513755,25	1097659,41	3
23	513754,91	1097703,21	3
24	513757,75	1097716,45	3
25	513758,03	1097703,47	3
26	513754,66	1097717,75	3
27	513748,28	1097735,25	3
28	513745,80	1097737,15	3
29	513747,02	1097740,09	3
30	513746,44	1097741,45	3
31	513743,95	1097742,16	3
32	513742,77	1097742,01	3
33	513738,82	1097729,71	3
34	513738,75	1097728,05	3
35	513737,89	1097723,95	3
36	513735,15	1097730,27	3
37	513708,82	1097719,57	3
38	513701,84	1097720,43	3
39	513699,79	1097716,41	3
40	513699,65	1097727,70	3
41	513695,63	1097726,72	3
42	513692,19	1097746,44	3
43	513689,29	1097747,30	3
44	513682,51	1097771,59	3
45	513686,50	1097803,58	3
46	513679,65	1097770,36	3
47	513659,80	1097802,07	3
48	513654,07	1097841,11	3
49	513650,65	1097846,89	3
50	513647,67	1097847,46	3
51	513642,39	1097858,71	3
52	513651,75	1097869,99	3
53	513646,02	1097857,06	3
54	513647,39	1097861,27	3
55	513646,99	1097868,14	3
56	513644,31	1097865,96	3
57	513634,79	1097888,52	3
58	513632,13	1097885,89	3
59	513622,88	1097907,65	3
60	513620,08	1097906,25	3
61	513618,55	1097918,61	3
62	513615,53	1097917,79	3

Kód kv.	Poznámka
63	513617,15 1097927,17 3
64	513614,09 1097926,05 3
65	513615,56 1097939,58 3
66	513613,34 1097941,64 3
67	513619,01 1097940,58 3
68	513615,99 1097942,72 3
69	513620,26 1097968,01 3
70	513617,15 1097968,17 3
71	513621,12 1097980,09 3
72	513618,00 1097983,22 3
73	513618,54 1098002,03 3
74	513613,02 1098005,49 3
75	513620,98 1098005,01 3
76	513610,05 1098002,95 3
77	513612,66 1098019,44 3
78	513609,54 1098019,26 3
79	513611,16 1098038,54 3
80	513606,51 1098041,43 3
81	513616,72 1098042,17 3
82	513615,79 1098052,67 3
83	513616,63 1098074,45 3
84	513618,66 1098063,27 3
85	513614,03 1098070,95 3
86	513626,54 1098073,15 3
87	513624,62 1098069,76 3
88	513626,44 1098078,18 3
89	513623,37 1098075,69 3
90	513623,32 1098077,88 3
91	513623,99 1098052,18 3
92	513620,93 1098091,60 3
93	513619,61 1098112,68 3
94	513616,59 1098113,02 3
95	513618,20 1098117,69 3
96	513616,59 1098138,80 3
97	513617,97 1098154,08 3
98	513613,60 1098166,50 3
99	513679,52 1098179,04 3
100	513688,69 1098181,98 3
101	513677,06 1098181,53 3
102	513684,81 1098184,02 3
103	513678,86 1098214,09 3
104	513676,31 1098211,75 3
105	513677,52 1098215,33 3
106	513666,50 1098212,80 3
107	513667,94 1098209,41 3
108	513660,65 1098236,45 3
109	513655,79 1098253,79 3
110	513648,68 1098264,78 3
111	513647,47 1098275,18 3
112	513641,61 1098283,57 3
113	513638,89 1098282,03 3
114	513631,35 1098306,44 3
115	513627,71 1098306,94 3
116	513635,97 1098311,97 3
117	513632,59 1098312,79 3
118	513633,69 1098322,99 3
119	513630,59 1098321,92 3
120	513630,65 1098332,44 3
121	513626,43 1098347,39 3
122	513623,32 1098346,92 3
123	513623,26 1098356,35 3
124	513617,68 1098373,89 3
125	513611,70 1098391,88 3
126	513605,98 1098405,67 3
127	513602,05 1098421,75 3
128	513498,50 1098435,58 3
129	513494,21 1098451,17 3
130	513487,64 1098480,31 3
131	513491,79 1098447,75 3
132	513497,17 1098481,97 3
133	513494,81 1098484,59 3
134	513493,97 1098494,11 3
135	513493,85 1098494,03 3
136	513495,48 1098506,85 3
137	513493,32 1098507,37 3
138	513498,24 1098508,87 3
139	513495,66 1098510,67 3
140	513500,74 1098513,47 3
141	513497,76 1098514,51 3
142	513501,87 1098519,90 3
143	513498,83 1098520,58 3
144	513507,25 1098539,92 3
145	513504,27 1098540,72 3
146	513512,11 1098550,17 3
147	513509,09 1098558,97 3
148	513870,03 1097829,09 3
149	513874,62 1097837,77 3
150	513869,09 1097842,07 3
151	513873,53 1097843,01 3
152	513878,69 1097821,07 3
153	513879,02 1097817,51 3
154	513883,63 1097819,14 3
155	513884,32 1097822,26 3
156	513878,05 1097827,64 3
157	513876,65 1097824,19 3
158	513875,42 1097829,33 3
159	513872,27 1097839,42 3
160	513870,48 1097864,79 3
161	513875,38 1097864,20 3
162	513873,67 1097826,98 3
163	513878,49 1097827,98 3
164	513871,81 1097812,12 3
165	513863,21 1097836,38 3
166	513854,42 1097859,75 3
167	513854,90 1098074,21 3
168	513857,73 1098161,67 3
169	513857,87 1098215,00 3
170	513843,71 1098280,57 3
171	513835,78 1098311,75 3
172	513840,41 1098466,03 3
173	513838,94 1098510,16 3
174	513830,71 1098558,54 3

Číslo bodu	Seznam souřadnic (S-JTSK)		Kód kv.	Poznámka	Souřadnice pro zápis do KN				
	Y	X			Y	X	Kód kv.	Poznámka	
k.o. Kružberk (675431)									
209-2374	513881.22	1097531.09	8		83	513911.75	1097428.38	3	lom břemene
k.o. Staré Lubice (675440)					84	513908.61	1097428.42	3	lom břemene
120-3	513870.57	1097094.38	8		85	513908.76	1097463.49	3	lom břemene
138-2	513954.81	1096918.05	3	roh budovy	86	513880.29	1097520.98	3	lom břemene
138-7	513956.72	1096909.57	3	roh budovy	87	513880.81	1097529.43	8	lom břemene
168-12	513887.36	1097242.47	8		88	513883.21	1097522.08	3	lom břemene
168-13	513888.69	1097256.26	3		89	513879.40	1097523.74	8	lom břemene
168-20	513883.44	1097226.44	8		90	513874.95	1096658.16	8	lom břemene
178-46	513906.74	1097337.16	8		91	513927.73	1096975.50	3	lom břemene
207-3909	513987.55	1096672.22	8		92	513905.72	1097452.71	3	lom břemene
208-19	513970.71	1096654.00	8		93	513977.14	1096674.44	8	průsečík
208-20	513970.54	1096864.38	8		94	513974.03	1096674.66	8	průsečík
208-27	513993.80	1096876.39	8		95	513979.87	1096680.58	8	průsečík
208-76	513991.23	1096893.67	8		96	513976.40	1096680.90	8	průsečík
208-315	513923.78	1096992.32	8		97	513981.29	1096682.86	8	průsečík
208-471	513905.11	1097316.56	8		98	513978.67	1096686.46	8	průsečík
208-507	513900.96	1097330.55	8		99	513981.57	1096723.97	8	průsečík
208-621	513890.37	1097195.82	8		100	513984.68	1096723.64	8	průsečík
208-629	513889.57	1097506.74	8		101	513985.64	1096754.31	8	průsečík
208-659	513886.64	1097250.15	8		102	513982.52	1096754.72	8	průsečík
208-721	513879.74	1097190.50	8		103	513982.18	1096766.71	8	průsečík
208-740	513877.85	1097110.07	8		104	513985.30	1096766.65	8	průsečík
208-742	513877.60	1097516.48	8		105	513985.20	1096770.00	8	průsečík
208-810	513868.81	1097109.60	8		106	513982.09	1096770.17	8	průsečík
1	513975.86	1096661.96	3	lom břemene	107	513978.88	1096810.51	8	průsečík
2	513975.87	1096659.58	8	lom břemene	108	513982.04	1096810.35	8	průsečík
3	513972.75	1096658.16	3	lom břemene	109	513977.25	1096824.25	8	průsečík
4	513972.74	1096662.12	3	lom břemene	110	513980.41	1096824.13	8	průsečík
5	513977.21	1096676.08	3	lom břemene	111	513979.99	1096827.61	8	průsečík
6	513974.15	1096675.86	3	lom břemene	112	513976.88	1096827.44	8	průsečík
7	513978.05	1096678.93	3	lom břemene	113	513976.38	1096831.44	8	průsečík
8	513976.07	1096680.37	3	lom břemene	114	513976.00	1096834.67	8	průsečík
9	513981.51	1096683.21	3	lom břemene	115	513975.70	1096837.25	8	průsečík
10	513978.47	1096694.23	3	lom břemene	116	513975.21	1096840.59	8	průsečík
11	513993.74	1096709.51	3	lom břemene	117	513978.21	1096841.24	8	průsečík
12	513980.62	1096708.76	3	lom břemene	118	513974.34	1096858.36	8	průsečík
13	513985.50	1096736.84	3	lom břemene	119	513971.85	1096857.69	8	průsečík
14	513982.38	1096736.98	3	lom břemene	120	513973.00	1096864.27	8	průsečík
15	513985.77	1096749.50	8	lom břemene	121	513967.76	1096874.86	8	průsečík
16	513982.66	1096749.91	8	lom břemene	122	513963.21	1096889.22	8	průsečík
17	513984.73	1096787.23	3	lom břemene	123	513964.50	1096893.94	8	průsečík
18	513981.61	1096787.01	3	lom břemene	124	513960.22	1096905.53	8	průsečík
19	513981.44	1096615.53	3	lom břemene	125	513955.81	1096908.07	8	průsečík
20	513978.34	1096815.17	3	lom břemene	126	513945.50	1096932.12	8	průsečík
21	513979.22	1096834.02	8	lom břemene	127	513946.63	1096937.27	8	průsečík
22	513976.08	1096833.96	3	lom břemene	128	513943.67	1096944.47	8	průsečík
23	513978.55	1096833.71	3	lom břemene	129	513940.44	1096944.10	8	průsečík
24	513975.48	1096833.21	3	lom břemene	130	513927.16	1096982.73	8	průsečík
25	513969.43	1096868.71	3	lom břemene	131	513925.30	1096985.96	8	průsečík
26	513967.04	1096889.48	3	lom břemene	132	513921.65	1096992.29	3	průsečík
27	513964.20	1096888.02	3	lom břemene	133	513920.71	1096993.93	8	průsečík
28	513965.44	1096891.41	3	lom břemene	134	513909.45	1097016.72	8	průsečík
29	513962.70	1096889.83	3	lom břemene	135	513906.28	1097021.03	8	průsečík
30	513954.31	1096912.07	3	lom břemene	136	513899.65	1097034.48	8	průsečík
31	513945.89	1096939.02	3	lom břemene	137	513896.42	1097034.02	8	průsečík
32	513943.01	1096937.80	3	lom břemene	138	513894.04	1097045.37	3	průsečík
33	513935.70	1096964.04	3	lom břemene	139	513891.19	1097044.10	3	průsečík
34	513932.86	1096962.72	3	lom břemene	140	513882.44	1097061.43	8	průsečík
35	513914.41	1097004.87	3	lom břemene	141	513885.35	1097062.56	8	průsečík
36	513930.55	1096976.84	3	lom břemene	142	513882.48	1097068.46	8	průsečík
37	513911.64	1097003.46	3	lom břemene	143	513879.56	1097067.35	8	průsečík
38	513900.94	1097031.66	3	lom břemene	144	513876.88	1097073.24	8	průsečík
39	513898.12	1097030.30	3	lom břemene	145	513879.70	1097074.33	8	průsečík
40	513897.89	1097038.32	3	lom břemene	146	513872.24	1097084.52	8	průsečík
41	513895.23	1097036.62	3	lom břemene	147	513874.83	1097095.03	8	průsečík
42	513897.37	1097038.92	3	lom břemene	148	513871.50	1097086.33	8	průsečík
43	513894.77	1097037.16	3	lom břemene	149	513871.78	1097091.72	3	průsečík
44	513892.79	1097047.78	3	lom břemene	150	513869.40	1097091.42	3	průsečík
45	513890.11	1097046.18	3	lom břemene	151	513868.35	1097093.97	3	průsečík
46	513891.90	1097049.09	3	lom břemene	152	513866.62	1097098.17	8	průsečík
47	513889.20	1097047.53	3	lom břemene	153	513866.33	1097109.53	8	průsečík
48	513880.75	1097072.02	3	lom břemene	154	513869.75	1097114.17	3	průsečík
49	513877.91	1097070.74	3	lom břemene	155	513868.74	1097118.78	8	průsečík
50	513865.90	1097099.93	3	lom břemene	156	513869.94	1097120.28	8	průsečík
51	513869.95	1097120.66	3	lom břemene	157	513866.81	1097120.45	8	průsečík
52	513869.62	1097109.82	8	lom břemene	158	513868.91	1097176.01	8	průsečík
53	513866.83	1097120.86	3	lom břemene	159	513866.92	1097179.31	8	průsečík
54	513870.98	1097133.94	3	lom břemene	160	513868.87	1097183.88	8	průsečík
55	513867.90	1097134.70	3	lom břemene	161	513869.50	1097188.59	8	průsečík
56	513892.90	1097185.38	3	lom břemene	162	513869.45	1097189.22	8	průsečík
57	513889.73	1097185.89	3	lom břemene	163	513892.41	1097191.22	8	průsečík
58	513891.64	1097200.42	3	lom břemene	164	513889.14	1097192.90	8	průsečík
59	513888.96	1097195.11	8	lom břemene	165	513884.63	1097206.72	8	průsečík
60	513886.87	1097232.89	3	lom břemene	166	513867.67	1097227.42	8	průsečík
61	513886.93	1097211.00	8	lom břemene	167	513884.14	1097242.19	8	průsečík
62	513883.75	1097232.73	3	lom břemene	168	513884.77	1097257.37	3	průsečík
63	513888.82	1097279.94	3	lom břemene	169	513888.46	1097270.69	8	průsečík
64	513887.79	1097253.58	8	lom břemene	170	513888.49	1097293.58	8	průsečík
65	513885.72	1097280.32	3	lom břemene	171	513891.47	1097292.60	8	průsečík
66	513897.14	1097313.74	3	lom břemene	172	513892.33	1097312.01	8	průsečík
67	513894.22	1097321.05	3	lom břemene	173	513898.13	1097326.24	8	průsečík
68	513899.73	1097323.16	3	lom břemene	174	513898.83	1097335.99	8	průsečík
69	513896.93	1097324.64	3	lom břemene	175	513901.72	1097338.27	3	průsečík
70	513901.39	1097328.74	8	lom břemene	176	513900.08	1097343.83	3	průsečík
71	513899.30	1097331.74	3	lom břemene	177	513896.26	1097344.81	3	průsečík
72	513901.47	1097340.67	3	lom břemene	178	513896.50	1097353.05	8	průsečík
73	513902.41	1097332.01	8	lom břemene	179	513899.64	1097352.85	8	průsečík
74	513898.41	1097339.77	3	lom břemene	180	513904.80	1097377.79	3	průsečík
75	513898.60	1097347.29	3	lom břemene	181	513901.73	1097378.35	3	průsečík
76	513895.46	1097346.67	3	lom břemene	182	513908.05	1097423.43	8	průsečík
77	513898.61								

Přehled kladu



GEOMETRICKÝ PLÁN pro vymezení rozsahu věcného břemene k části pozemku	Geometrický plán overl úředně oprávněný zeměměřický inženýr:		Stejnopis overl úředně oprávněný zeměměřický inženýr:		
	Jméno, příjmení: 		Jméno, příjmení: 		
	Číslo položky seznamu úředně oprávněných zeměměřických inženýrů: 1755/98		Číslo položky seznamu úředně oprávněných zeměměřických inženýrů: 1755/98		
	Dne: 26.4.2021 Dne: 9/7/2021		Dne: 18.2.2022 Dne: 7/7/2022		
Naležitostmi a přesností odpovídá právním předpisům.		Tento stejnopis odpovídá geometrickému plánu v elektronické podobě uloženému v dokumentaci katastrálního úřadu.			
Vyhotovitel: 		Katastrální úřad souhlasí s číslováním parcel.		Ověření stejnopisu geometrického plánu v listinné podobě.	
Číslo plánu: 242-15/2021		KÚ pro Moravskoslezský kraj  PGP-949/2021-806 2021.04.29 16:27:28 CEST			
Okres: Opava					
Obec: Kružberk					
Kat. území: Staré Lubice					
Mapový list: Horní Benešov 5-B/32, 34,14					
Dosevadrím vlastníkům pozemků byla poskytnuta možnost seznámit se v terénu s průběhem navrhovaných nových hranic, které byly označeny předepsaným způsobem. viz seznam souřadnic					

VÝKAZ DOSAVIDNÍHO A NOVÉHO STAVU ÚDAJŮ KATASTRU NEMOVITOSTÍ

Dosaďací stav			Nový stav												
Označení pozemku parc. číslem	Výměra parcely		Druh pozemku	Označení pozemku parc. číslem	Výměra parcely		Druh pozemku	Typ stavby	Způsob určení výměr	Porovnání se stavem evidence právních vztahů					
	na	m ²			Způsob využití	na				m ²	Způsob využití	Dle přecház. z pozemku označeného v		Díle nebo vlastnictví	Výměra dílu
			katastru nemovitosti	dřívější poz. evidenci			na	m ²							
st.72/1										st.72/1		28			
st.72/2										st.72/2		27			
st.111										st.111		42			
st.122/5										st.122/5		153			
st.123										st.123		116			
222/1										222/1		35			
223										223		35			
404										404		8			
406/1										406/1		32			
406/2										406/2		42			
406/5										406/5		32			
410/2										410/2		8			
410/3										410/3		42			
410/4										410/4		8			
471/3										471/3		8			
471/6										471/6		136			
471/9										471/9		29			
471/10										471/10		8			
475/2										475/2		116			
477/1										477/1		116			
477/2										477/2		87			
481/1										481/1		116			
481/7										481/7		139			
524										524		177			
525										525		61			
526/1										526/1		116			
526/2										526/2		177			
527										527		116			
535/2										535/2		40			
535/3										535/3		116			
537/1										537/1		116			
537/2										537/2		20			
560										560		69			
563/3										563/3		28			
563/4										563/4		116			
563/5										563/5		116			
572										572		28			
573										573		28			
594/1										594/1		19			
611/3										611/3		173			
611/5										611/5		116			
611/6										611/6		156			
612/1										612/1		116			
612/2										612/2		201			
612/3										612/3		92			
1112										1112		60000			
1118										1118		131			
1149										1149		10002			
1150										1150		88			
1182/8										1182/8		116			
1189										1189		144			
1190										1190		143			
1212										1212		201			

Druh věcného břemene: dle listiny

Upravený: dle listiny





Horní Benešov 5-B/14
Horní Benešov 5-B/32
519/2





q
507/1

||
506/1

q
508/3



45/2

||
507/2

Horní Benešov 5-B/34
Horní Benešov 5-B/43

Λ
500/1

(675440)
242-89
(675440)
242-87

q
508/2

||
1

209-2385

45/1

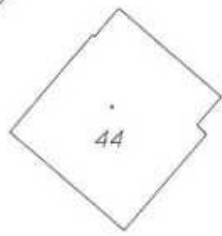
573

q
503/2

149
150
151
152
153
154
155
156
157
158
159
160
161
162
163
164
165
166
167
168
169
170
171
172
173
174
175
176
177
178
179
180
181
182
183
184
185
186
187
188
189
190
191
192
193
194
195
196
197
198
199
200

|| 506/2

k.o. Staré Lúdko
k.o. Krubárek



44

q
503/1

4/1

3/1

⊕
5/8

||
504

||
5/2

⊕
5/3

||
502

455/8

3/2







213/2

11

211

213/1

213/3

213/4

55

437/2

437/1

418/14

213/5

63

418/12

418/16

263

155

418/51

623/2

12/2

262

48

623/1

418/24

600

266/2

418/13

165

418/25

12/1

266/3

418/11

266/1

271

418/10

418/4

418/23

15/1

601

418/49

418/17

418/26

418/27

268

269

272/1

517/3

418/19

418/5

603/2

275/5

275/4

272/4

418/8

136

418/6

418/28

275/1

275/5

275/4

272/4

418/8

136

418/6

418/28

418/29

137







153

381/9

154

381/10

20/2

20/1

385

388/1

388/4

381/8

381/5

381/2

381/7

124

123

388/3

57

381/4

181

381/6

144

145

617/2

618

Kd. Krutovs
k.d. Staré Těchanovice

detail

130

131

132

133

134

135

136

137

138

139

140

141

142

143

144

145

146

147

405/4

405/3

150

205-3926

209-3931

391

617/12

26

392

393

25

404/4

Λ
402/2

Λ
402/4

75

402/3

