

číslo honitby 977902

Příloha smlouvy č.1:

Okresní úřad Ústí nad Orlicí

referát životního prostředí

č.j.: ZEM 524/92-209/93/So

Ústí nad Orlicí 18.3.1993

Lesy České republiky

Hradec Králové

Věc: Rozhodnutí o uznání honitby.

R O Z H O D N U T Í

Okresní úřad Ústí nad Orlicí jako orgán státní správy řízení myslivosti příslušný dle §38 odst.1 zákona č.23/1962 Sb., o myslivosti, ve znění změn a doplňků (úplné znění vyhlášeno pod č.512/1992 Sb. - dále jen "zákon o myslivosti") vydává na základě předložených dokladů a po projednání s žadatelem podle ustanovení §6 odst.1,5) a §44 b) zákona o myslivosti a §46 zákona č.71/1967 Sb., o správním řízení, toto rozhodnutí:

uznává se vlastní honitba

T ě c h o n í n

a to s účinností od 1.dubna 1993. Právo myslivosti v této honitbě náleží:

Lesům České republiky Hradec Králové

Honitba se uznává v celkové výměře:

1.067,4818 ha z toho:	768,1012 ha LČR Hradec Králové
	194,0954 ha přiřčení od PF
	Ústí n.O., smlouva.
	105,2852 ha přiřčení od PF
	Ústí n.O., §6-5)

Výměry dle kultur:

767,9228 ha lesních pozemků
277,7310 ha zeměd.pozemků
21,8280 ha ostatních pozemků

Hranice honitby: Jsou stanoveny zákresem na mapě 1 : 25.000 a slovním popisem. Tyto doklady jsou obsahem přílohy.

Příloha tohoto rozhodnutí, která se ukládá u LČR Hradec Králové a OÚ Ústí nad Orlicí, obsahuje:

- seznam honebních pozemků (výměry dle k.ú., parc.č., vlastníků a dle kultur),
- doklady osvědčující vlastnické právo k honebním pozemkům,
- situační náčrt honitby v měřítku 1 : 25.000,
- popis hranice navržené honitby,
- dohoda o přiřazení hon.pozemků od PF Ústí n.Orl.,
- čestné prohlášení.

O d ů v o d n ě n í :


Toto rozhodnutí bylo vydáno na žádost LČR Hradec Králové, které na základě vlastnictví pozemků uplatnily právo na uznání honitby. Vlastnické právo k veškerým pozemkům bylo doloženo předepsanými doklady.

Poučení: Proti tomuto rozhodnutí se lze do 15 dnů ode dne jeho doručení odvolat k MZe ČR Praha podáním učiněným u Okresního úřadu Ústí nad Orlicí - referát živ.prostředí.

Vzhledem k tomu, že péči o zvěř je třeba zajistit nepřetržitě, obzvláště v době strádání, a s přihlédnutím k tomu, že odklad výkonu rozhodnutí by narušil proces uznávání honiteb zákonem časově limitovaný a v důsledku toho by ostatní účastníci tohoto řízení, resp. jiní žadatelé o uznání honiteb na honebních pozemcích touto žádostí dotčených, mohli utrpět újmu, odkladný účinek včas podaného odvolání se vylučuje (§55 odst.2 zákona č.71/1967 Sb., o správním řízení).

Proti rozhodnutí o vyloučení odkladného účinku odvolání se nelze odvolat (§55 odst.3 zákona č.71/1967 Sb.).

Účastníci řízení: LČR Hradec Králové + LČR OI Choceň
PF Ústí nad Orlicí

Vyřizuje: 

Městský úřad Žamberk
odbor životního prostředí a zemědělství

Masarykovo nám. 166, 564 01 Žamberk, tel. 465/670 211, fax 465/612 135

č.j.
ŽP/04936/2002/206/Cu

Vyřizuje:

V Žamberku:
11. února 2003

Lesy České republiky
LS Lanškroun
Dobrovského 56
Lanškroun
563 01

Toto rozhodnutí nabylo právní moci
dne 1. 3. 2003
Městský úřad Žamberk
dne 2. 3. 2003

Dodatek k rozhodnutí

o uznání honitby č. j. : ZEM 524/92-209/93/So, které nabylo právní moci 19. 4. 1993

Městský úřad v Žamberku, odbor životního prostředí, jako orgán státní správy myslivosti příslušný dle § 57 odst.4) zákona č. 449/2001 Sb., o myslivosti, na základě seznání, že honitba je v souladu s tímto zákonem

stanovuje

podle cit. zákona a vyhlášky MZe ČR č. 491/2002 Sb., pro honitbu s názvem :

Těchonín

normované a minimální stavy zvěře:

Druh zvěře	Vým. honitby	Z toho lesa	Plocha využíva- ná zvěří	Jakostní třída	ks/1000ha ks/ 100 ha	NJKS	Min. stav ks/1000ha ks/ 100 ha	Minim. stav	KOP
Srnčí pole	1067	768	250	IV.	36	9	10	2	0,9
Srnčí les	1067	768	750	IV.	32	24	25	19	1
SRNČÍ	1067	768	1000	IV.		33			
Zaječí	1067	768	300	IV.	18	54	5	15	0,4

požadovaný poměr pohlaví a věková skladba

Druh zvěře	Samec I. věk. tř.	Samec II. věk. tř.	Samec III. věk. tř.	Celkem samců	Celkem samic	Celkem mláďat	Celkem zvěře
Srnčí	5	3	4	12	12	9	33

Těchonín - popis hranic honitby

Výchozí bod : Průsečík lesní asfaltové cesty a elektrovedu nad Mladkovskou zastávkou.

Hranice vede po silnici do třetího rejdu dále na Vysoký kámen po červené turistické značce, pokračuje po hřebenové cestě k průsečíku s bunkrovou cestou z Těchonína, uhýbá pod bunkrovkou ke Kantýně, a po svážnici ke Korejtku.

Odtud pokračuje po svážnici k odbočce ke srubu. Dále odbočuje doprava pod kulaté houšti po cestě k Obrázku. Po obrázkové cestě na Cvičák, pokračuje po asfaltce na silnici do Těchonína, po vesnici k železničnímu mostu u řeky. U mostu odbočuje po železniční trati směr Celné a Mladkov. Od hájovny p. Uhrnera kopíruje okraj lesa k průsečíku asfaltové cesty a elektrovedu.

přičteněny hon. pozemky po Stanovníčej potok - viz zábrs.



0 200 400 600 800 1000m





O d ů v o d n ě n í

LČR, s. p. se sídlem Hradec Králové, Přemyslova 1106 podaly dne 4.7. 2002 u OkÚ v Ústí nad Orlicí oznámení o souladu honitby se zákonem č. 449/2001 Sb. o myslivosti. Z důvodu ukončení činnosti okresních úřadů ke konci roku 2002 bylo oznámení předáno na příslušný Městský úřad v Žamberku.

Součástí oznámení byl návrh plánovaných druhů zvěře a jejich minimálních a normovaných stavů, požadovaný poměr pohlaví a věková skladba dle cit. zákona a prováděcí vyhlášky MZe ČR č. 491/2002 Sb. Městský úřad oznámení posoudil a konstatuje, že nelze akceptovat návrh minimálních a normovaných stavů prasete divokého, neboť nejsou dosaženy minimální stavy této zvěře v honitbě. Návrh je tedy v rozporu s ustanovením § 5 odst. 2) vyhlášky MZe ČR č. 491/2002 Sb., o způsobu stanovení minimálních a normovaných stavů a o zařazení honiteb do jakostních tříd, z toho důvodu byl předložený návrh upraven.

P o u č e n í o o d v o l á n í


Proti tomuto dodatku k rozhodnutí je možno se odvolat do 15 dnů od jeho obdržení ke Krajskému úřadu Pardubického kraje podáním učiněným u Městského úřadu v Žamberku, odboru životního prostředí a zemědělství.




Příloha č. 2 - Záměr hospodaření v honitbě

Jméno (jména) a příjmení zájemce (FO) / název zájemce (PO):		Ing. Pavel Kramář														
IČO (nebo datum narození, pokud zájemci IČO nebylo přiděleno):		[redacted] 1967														
Název honitby:		Těchonín														
Kód honitby:		CZ5315206013														
Činnosti a myslivecká zařízení	Technická jednotka (TJ)	Maximální počet TJ	Počet TJ navržený zájemcem	Finanční příspěvek (Kč/TJ)	Termíny realizace činností/mysliveckých zařízení (pořadový rok platnosti smlouvy)											
					1	2	3	4	5	6	7	8	9	10		
políčka pro zvěř	ha	0	0	8 000						X	X	X	X	X		
obnova travních porostů v lesích	ha	0,4	0	6 000												
výsadba keřů	ks	50	50	50	30	20				X	X	X	X	X		
výsadba plodonosných dřevin	ks	250	50	100	25	25				X	X	X	X	X		
výsadba okusových dřevin	ks	100	0	20						X	X	X	X	X		
stavba kazatelen	ks	2	2	15 000	1	1										
stavba posedů	ks	4	4	5 000	1	1	1	1								
stavba krmelců	ks	2	0	8 000												
napajedla pro zvěř	ks	0	0	1 000												
slaniska, minerální lzy	ks	10	0	200												

Za pronajímatele





Honitba

CZ5315206013 Těchonín

Stav ke dni

17.04.2023

Popis druhu zařízení	Vlastník	Umístění - JPRL nebo lokalita	souřadnice	Stav
kazatelna	Ing. Pavel Kramář	218A07	50.0865790N, 16.6361609E	běžný
kazatelna	Ing. Pavel Kramář	218F02a	50.0795874N, 16.6423043E	běžný
kazatelna	Ing. Pavel Kramář	221B09	50.0773220N, 16.6400320E	běžný
kazatelna	Ing. Pavel Kramář	221A08	50.0761448N, 16.6347765E	běžný
kazatelna	Ing. Pavel Kramář	219A06	50.0755061N, 16.6288268E	běžný
kazatelna	Ing. Pavel Kramář	219A07	50.0763521N, 16.6216024E	běžný
kazatelna	Ing. Pavel Kramář	220E08	50.0682892N, 16.6302603E	běžný
kazatelna	Ing. Pavel Kramář	220B10	50.0710652N, 16.6309055E	běžný
kazatelna	Ing. Pavel Kramář	220A08	50.0719115N, 16.6367216E	běžný
kazatelna	Ing. Pavel Kramář	222D07	50.0701113N, 16.6432346E	běžný
kazatelna	Ing. Pavel Kramář	223F05	50.0744263N, 16.6423434E	běžný
kazatelna	Ing. Pavel Kramář	223A07	50.0732717N, 16.6616829E	běžný
kazatelna	Ing. Pavel Kramář	228D10	50.0679898N, 16.6563981E	běžný
kazatelna	Ing. Pavel Kramář	224C03	50.0710435N, 16.6558322E	běžný
kazatelna	Ing. Pavel Kramář	227A11	50.0678116N, 16.6718825E	běžný
kazatelna	Ing. Pavel Kramář	227D13	50.0652063N, 16.6781607E	běžný
kazatelna	Ing. Pavel Kramář	229A09	50.0663373N, 16.6615350E	běžný
kazatelna	Ing. Pavel Kramář	231B09	50.0638522N, 16.6473108E	běžný
kazatelna	Ing. Pavel Kramář	230C04	50.0631691N, 16.6392767E	běžný
kazatelna	Ing. Pavel Kramář	229B13	50.0614196N, 16.6516226E	běžný
kazatelna	Ing. Pavel Kramář	232C06	50.0590391N, 16.6378881E	běžný
kazatelna	Ing. Pavel Kramář	378B07	50.0727420N, 16.6045514E	běžný
kazatelna	Ing. Pavel Kramář	378A07a	50.0755659N, 16.6135262E	běžný
krmelec	LČR s.p.	222B09	50.0713971N, 16.6403907E	nutná oprava
krmelec	LČR s.p.	222C05	50.0710908N, 16.6476731E	nutná oprava
krmelec	LČR s.p.	228A09	50.0697970N, 16.6647514E	nutná oprava
krmelec	LČR s.p.	230A06	50.0661463N, 16.6454390E	nutná oprava
krmelec	LČR s.p.	230C04	50.0632291N, 16.6390989E	nutná oprava
krmelec	LČR s.p.	231C06	50.0588709N, 16.6446035E	nutná oprava
posed	Ing. Pavel Kramář	223D01	50.0737342N, 16.6515503E	běžný
posed	Ing. Pavel Kramář	223F09	50.0724853N, 16.6457871E	běžný
posed	Ing. Pavel Kramář	222C15	50.0705314N, 16.6487360E	běžný
posed	Ing. Pavel Kramář	220A03	50.0737322N, 16.6332412E	běžný
posed	Ing. Pavel Kramář	231D03	50.0597551N, 16.6393419E	běžný

Za pronajímatele

Za náj

Honitba

CZ5315206013 Těchonín

Stav ke dni

17.04.2023

Popis druhu zařízení	Vlastník	Umístění - JPRL nebo lokalita	souřadnice	Stav
posed	Ing. Pavel Kramář	378B07	50.0725768N, 16.6058157E	běžný
posed	Ing. Pavel Kramář	378B13	50.0722098N, 16.6082100E	běžný
posed	Ing. Pavel Kramář	378C07	50.0717472N, 16.6026580E	běžný
slanisko	Ing. Pavel Kramář	221A07	50.0763863N, 16.6351296E	běžný
slanisko	Ing. Pavel Kramář	221B09	50.0772655N, 16.6403787E	běžný
slanisko	Ing. Pavel Kramář	220B10	50.0725107N, 16.6271231E	běžný
slanisko	Ing. Pavel Kramář	220B10	50.0711781N, 16.6305775E	běžný
slanisko	Ing. Pavel Kramář	220A08	50.0718076N, 16.6361348E	běžný
slanisko	Ing. Pavel Kramář	222D07	50.0704329N, 16.6433073E	běžný
slanisko	Ing. Pavel Kramář	223F04	50.0744082N, 16.6428661E	běžný
slanisko	Ing. Pavel Kramář	223A10	50.0733966N, 16.6621820E	běžný

Za pronajímatele

Za nájemce

Vysvětlivky:

Opatření	popis činnosti dle názvosloví Pronajímatele - viz Příklady opatření
Porostní skupina	jednotka prostorového rozdělení lesa dle LHP, doplní dle dohody Pronajímatele
tj.	cenotvorná technická jednotka, viz Vysvětlivky
Počet tj.	Počet technických jednotek odsouhlasený Pronajímatelem
Cena Kč/ tj.	cena činnosti v místě a čase obvyklá (vč. práce, materiálu a dopravy)
Cena celkem	se stanoví jako Cena Kč/tj. krát počet tj.
Závazný termín	termín stanovený Pronajímatelem, vychází z agrotechnických lhůt
Datum realizace	datum převzetí bezvadně provedených prací - vyplňuje se po realizaci

Příklady opatření:	tj.
nátěry kultur repelenty zimní	tis. ks
nátěry kultur repelenty letní	tis. ks
postřiky kultur repelenty zimní	tis. ks
postřiky kultur repelenty letní	tis. ks
ochrana náletů repelenty zimní	ha
ochrana náletů repelenty	ha
mechanická ochrana vrcholu	tis. ks
individuální ochrana	tis. ks
zřizování oplocenek	km
kontrolní a srovnávací plochy - zřizování	ks
kontrolní a srovnávací plochy - rozebírání	ks

Vysvětlivky:

Opatření	popis činnosti dle názvosloví Pronajímatele - viz Příklady opatření
Porostní skupina	Jednotka prostorového rozdělení lesa dle LHP, doplní dle dohody Pronajímatel
tj.	cenotvorná technická jednotka, viz Vysvětlivky
Počet tj.	Počet technických jednotek odsouhlasený Pronajímatelem
Cena Kč/ tj.	cena činnosti v místě a čase obvyklá (vč. práce, materiálu a dopravy)
Cena celkem	se stanoví jako Cena Kč/tj. krát počet tj.
Závazný termín	termín stanovený Pronajímatelem, vychází z agrotechnických lhůt
Datum realizace	datum převzetí bezvadně provedených prací - vyplňuje se po realizaci

Příklady opatření:	tj.
nátěry kultur repelenty zimní	tis. ks
nátěry kultur repelenty letní	tis. ks
postřiky kultur repelenty zimní	tis. ks
postřiky kultur repelenty letní	tis. ks
ochrana náletů repelenty zimní	ha
ochrana náletů repelenty	ha
mechanická ochrana vrcholu	tis. ks
individuální ochrana	tis. ks
zřizování oplocenek	km
kontrolní a srovnávací plochy - zřizování	ks
kontrolní a srovnávací plochy - rozebírání	ks

Příloha č. 6

Smluvní plán lovu

Název honitby

Těchonín

Číslo honitby

CZ5315206013

Datum předložení

	Jelení							Daňčí						Mufloň							
	1. VT	2. VT	3. VT	jelen	laň	kolouch	celkem	1. VT	2. VT	3. VT	daněk	daněla	daně	celkem	1. VT	2. VT	3. VT	mufloň	muflonka	mufionče	celkem
Navrhovaný smluvní plán lovu																					
Upravený smluvní plán lovu																					

	Srňčí							Černá					sika Japonský								
	1. VT	2. VT	3. VT	srnec	sma	srně	celkem	1. VT	2. VT	3. VT	kňour	bachyně	sele	celkem	1. VT	2. VT	3. VT	jelen	laň	kolouch	celkem
Navrhovaný smluvní plán lovu																					
Upravený smluvní plán lovu																					

	sika Dybowského							Kamzičí													
	1. VT	2. VT	3. VT	jelen	laň	kolouch	celkem	1. VT	2. VT	3. VT	kamzik	kamzice	kamzice	celkem	1. VT	2. VT	3. VT				celkem
Navrhovaný smluvní plán lovu																					
Upravený smluvní plán lovu																					

Vyjádření držitele honitby
(přílohu připravuje nájemce honitby)

souhlas *


nesouhlas *

v

dne

Za pronajímatele

Za nájemce



Další informace o honitbě – specifika mysliveckého hospodaření v honitbě a s tím související nezbytně nutná omezení výkonu práva myslivosti

Název honitby: Těchonín

Kód honitby: CZ5315206013

Zadavatel v návaznosti na ustanovení čl. XII. odst. 3, písm. c) vzoru nájemní smlouvy upozorňuje na následující významnější specifika mysliveckého hospodaření v honitbě, a s tím související nezbytně nutná omezení výkonu práva myslivosti:

Národní přírodní rezervace v honitbě

NE

Ostatní zvláště chráněná území v honitbě a případná omezení mysliveckého hospodaření

NE

Další oprávněné požadavky ochrany přírody (EVL, ptačí oblasti, I. a II. zóny CHKO, ochrana zvláště chráněných druhů, a pod).

NE

Zvýšený turistický ruch s významným dopadem na výkon práva myslivosti

Komplex Suchého vrchu je významným turistickým cílem v průběhu celého roku – Kramářova chata, rozhledna na Suchém vrchu, tvrz Bouda, naučná stezka Betonová hranice, turistické trasy, singltrekové trasy, běžecké upravované trasy – turisticky vysoce frekventovaná oblast.

Informace o výskytu významných vodních zdrojů a omezení vodoprávního charakteru s možným dopadem na výkon práva myslivosti

Komplex Suchého vrchu je pramennou oblastí, jímání vody v zářezech a vrtech, lokálně PHO 1. a 2. stupně.

Lyžařský areál v honitbě a s tím související sezónní omezení průjezdnosti části lesní dopravní sítě - NE

Strojová údržba lyžařských běžeckých tratí v honitbě a s tím související sezónní omezení průjezdnosti části lesní dopravní sítě (s výjimkou použití sněžných vozidel s výjimkou ze zákazu vjezdu a stání vozidel vystavenou pronajímatelem dle ustanovení čl. XII, odst. 2 smlouvy) - ANO

Pokud nebude pronajímatelem stanoveno jinak, vylučuje se prohrnování, posyp a pohyb motorových vozidel s výjimkou výše uvedených sněžných vozidel v případě souvislé sněhové pokrývky v období od 1. 12. do 31. 3. běžného roku na lesních komunikacích – www.mapy.cz.

Jiná další specifika honitby s možným dopadem na výkon práva myslivosti v honitbě

Výskyt vlka v honitbě.

