

číslo honitby 977903

Příloha smlouvy č.1:

## Okresní úřad Ústí nad Orlicí

referát životního prostředí

č.j.: ZEM 525/92-209/93/So

Ústí nad Orlicí 29.3.1993

Lesy České republiky

Hradec Králové

Věc: Rozhodnutí o uznání honitby.

### R O Z H O D N U T Í

Okresní úřad Ústí nad Orlicí jako orgán státní správy řízení myslivosti příslušný dle §38 odst.1 zákona č.23/1962 Sb., o myslivosti, ve znění změn a doplňků (úplné znění vyhlášeno pod č.512/1992 Sb., - dále jen "zákon o myslivosti") vydává na základě předložených dokladů a po projednání s žadatelem podle ustanovení §6 odst.1,3) a §44 b) zákona o myslivosti a §46 zákona č.71/1967 Sb., o správním řízení, toto rozhodnutí:

uznává se vlastní honitba

H y n k o v i c e

a to s účinností od 1.dubna 1993. Právo myslivosti v této honitbě náleží:

Lesům České republiky Hradec Králové

Honitba se uznává v celkové výměře:

861,0896 ha z toho:	708,9903 ha LČR Hradec Králové
	147,3707 ha přiřčení od PF
	Ústí n.O., smlouva.
	4,7286 ha přiřčení od ZO
	Jamné n.O., §6-5)

Výměry dle kultur:

737,1476 ha lesních pozemků
116,4017 ha zeměd.pozemků
1,0056 ha vodní plochy
6,5347 ha ostatních pozemků

Hranice honitby: Jsou stanoveny zákresem na mapě 1 : 25.000 a slovním popisem. Tyto doklady jsou obsahem přílohy.

Příloha tohoto rozhodnutí, která se ukládá u LČR Hradec Králové a OÚ Ústí nad Orlicí, obsahuje:

- seznam honebních pozemků (výměry dle k.ú., parc.č., vlastníků a dia kultur),
- doklady osvědčující vlastnické právo k honebním pozemkům,
- situační náčrt honitby v měřítku 1 : 25.000,
- popis hranice navržené honitby,
- dohoda o přiřazení hon. pozemků od PF Ústí n. Orl.,
- částečné prohlášení.

#### O d ů v o d n ě n í :


Toto rozhodnutí bylo vydáno na žádost LČR Hradec Králové, které na základě vlastnictví pozemků uplatnilo právo na uznání honitby. Vlastnické právo k veškerým pozemkům bylo doloženo předepsanými doklady.

Poučení: Proti tomuto rozhodnutí se lze do 15 dnů ode dne jeho doručení odvolat k MZe ČR Praha podáním učiněným u Okresního úřadu Ústí nad Orlicí - referát živ. prostředí.

Vzhledem k tomu, že péči o zvěř je třeba zajistit nepřetržitě, obzvláště v době strádání, a s přihlédnutím k tomu, že odklad výkonu rozhodnutí by narušil proces uznávání honiteb zákonem časově limitovaný a v důsledku toho by ostatní účastníci tohoto řízení, resp. jiní žadatelé o uznání honiteb na honebních pozemcích touto žádostí dotčených, mohli utrpět újmu, odkladný účinek včas podaného odvolání se vylučuje (§55 odst.2 zákona č.71/1967 Sb., o správním řízení).

Proti rozhodnutí o vyloučení odkladného účinku odvolání se nelze odvolat (§55 odst.3 zákona č.71/1967 Sb.).

Účastníci řízení: LČR Hradec Králové + LČR OI Choceň  
PF Ústí nad Orlicí  
ZD Jamné n.O.

Vyřizuje: 

popis hranic honitby

Výchozí bod : Suchý vrch

Hranice vede po hřebenové cestě směr Vyhlička, Trojhranný kámen až po bunkrovou cestu z Těchonína. Odbočuje po bunkrovce ke Kantýně, pokračuje po svážnici ke Korejtku k odbočce ke Srubu. Zde odbočuje doprava pod kulaté houští po cestě k Obrázku. Po Obrázkové cestě na Cvičák, dále po asfaltce do Těchonína. Odbočuje doleva po veřejné silnici směr Jablonné nad Orlicí. Ze silnice u Rybárny po potoce Kobylím dolem nad loučkou v Černíkovcích odbočuje doprava po cestě k vodárně. Dále krajem lesa za myslivěskou chatou po lesní cestě hraničící odd. 110D, vede okrajem lesa na Řehákov les, který dělí. Pokračuje krajem lesa na hranici odd. 111A a průsekem vychází na rozcestí Suchý vrch - Jamné.

Příčleněny hon. pozemky po STANOVNIČKÝ POTOK - viz zúkras.

Okresní úřad Ústí nad Orlicí  
referát životního prostředí

Smetanova ulice 43,  
562 16 Ústí nad Orlicí

číslo telefonu: 0465/2011

č.j.: ŽP 67a/94-209/So

Ústí nad Orlicí 14.4.1994

Lesy České republiky


Hradec Králové

Věc: Oprava výměry honitby LČR -- "HYNKOVICE".

Okresní úřad Ústí nad Orlicí, referát životního prostředí  
Ústí nad Orlicí provádí následující změnu ve vydaném rozhodnutí  
č.j.: ŽP 67/94-209/So ze dne 29.3.1994:

Oprava - chybně uvedená celková výměra honitby 861,0896 ha,  
opravte na 849,2096 ha. Chyba vznikla opisem.

Ostatní znění rozhodnutí zůstává beze změn.



Účastníci řízení: LČR OI Choceň + LČR LS Lanškroun - majitel,  
Ivan Soukal - uživatel honitby Hynkovice,  
HS Jamné nad Orl. - majitel honitby Kozlovka,  
MS Kozlovka - uživatel honitby Kozlovka

Vyřizuje: ing. Karel Solnička

Městský úřad Žamberk  
odbor životního prostředí a zemědělství

Masarykovo nám. 166, 564 01 Žamberk, tel. 465/670 211, fax 465/612 135

č.j.  
ŽP/04936/2002/206/Cu

Vyřizuje:

V Žamberku:  
11. února 2003

Lesy České republiky  
LS Lanškroun  
Dobrovského 56  
Lanškroun  
563 01

Toto rozhodnutí nabylo právní moci  
dne 1. 2. 2003  
Městský úřad Žamberk  
dne 2. 2. 2003

### Dodatek k rozhodnutí

o uznání honitby č. j. : ZEM 525/92-209/93/So, které nabylo právní moci 5. 5. 1993

Městský úřad v Žamberku, odbor životního prostředí, jako orgán státní správy myslivosti příslušný dle § 57 odst.4) zákona č. 449/2001 Sb., o myslivosti, na základě seznání, že honitba je v souladu s tímto zákonem

stanovuje

podle cit. zákona a vyhlášky MZe ČR č. 491/2002 Sb., pro honitbu s názvem :

Hynkovice

normované a minimální stavy zvěře:

Druh zvěře	Vým. honitby	Z toho lesa	Plocha využíva- ná zvěří	Jakostní třída	ks/1000ha ks/ 100 ha	NJKS	Min. stav ks/1000ha ks/ 100 ha	Minim. stav	KOP
Smčů pole	861	737	116	IV.	36	4	10	1	0,9
Smčů les	861	737	700	IV.	32	23	25	18	1
SRNČÍ	861	737	816	IV.		27			
Zaječí	861	737	200	IV.	18	36	5	10	0,4

požadovaný poměr pohlaví a věková skladba

Druh zvěře	Samec I. věk. tř.	Samec II. věk. tř.	Samec III. věk. tř.	Celkem samců	Celkem samic	Celkem mláďat	Celkem zvěře
Smčů	4	2	4	10	10	7	27




## Odůvodnění

LČR, s. p. se sídlem Hradec Králové, Přemyslova 1106 podaly dne 4.7. 2002 u OkÚ v Ústí nad Orlicí oznámení o souladu honitby se zákonem č. 449/2001 Sb. o myslivosti. Z důvodu ukončení činnosti okresních úřadů ke konci roku 2002 bylo oznámení předáno na příslušný Městský úřad v Žamberku.

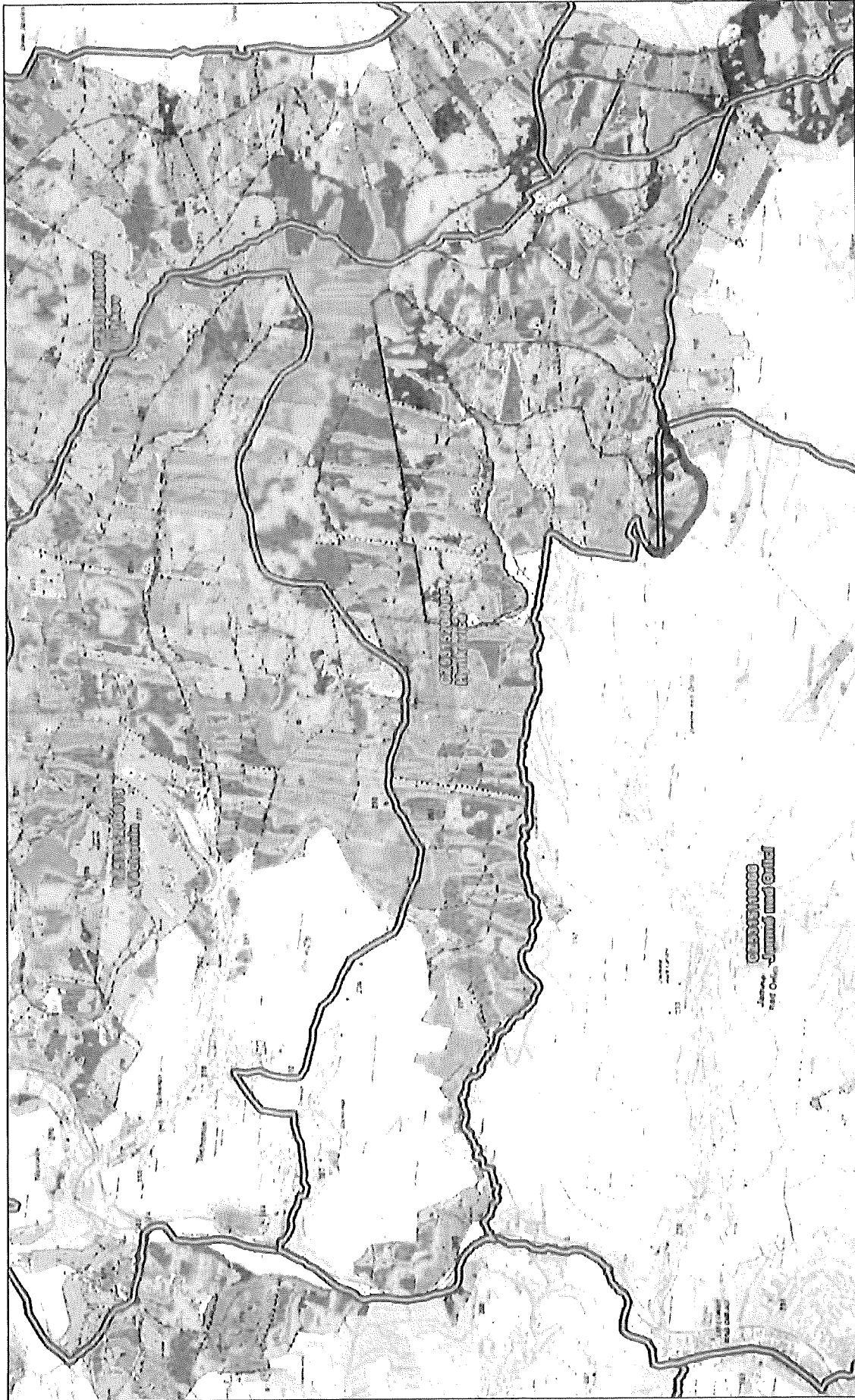
Součástí oznámení byl návrh plánovaných druhů zvěře a jejich minimálních a normovaných stavů, požadovaný poměr pohlaví a věková skladba dle cit. zákona a prováděcí vyhlášky MZe ČR č. 491/2002 Sb. Městský úřad oznámení posoudil a konstatuje, že nelze akceptovat návrh minimálních a normovaných stavů prasete divokého, neboť nejsou dosaženy minimální stavy této zvěře v honitbě. Návrh je tedy v rozporu s ustanovením § 5 odst. 2) vyhlášky MZe ČR č. 491/2002 Sb., o způsobu stanovení minimálních a normovaných stavů a o zařazení honiteb do jakostních tříd, z toho důvodu byl předložený návrh upraven.

## Poučení o odvolání

Proti tomuto dodatku k rozhodnutí je možno se odvolat do 15 dnů od jeho obdržení ke Krajskému úřadu Pardubického kraje podáním učiněným u Městského úřadu v Žamberku, odboru životního prostředí a zemědělství.




163003 Hynkovice



0 200 400 600 800 1000m

● AKTUÁLNÍ HRANICE  
OD SOUHLASENO

Obzor HÚL, oddělení GIS, GRDS



## Příloha č. 2 - Záměr hospodaření v honitbě

Jméno (jména) a příjemci zájemce (FO) / název zájemce (PO):		Ing. David Soukal														
IČO (nebo datum narození, pokud zájemci IČO nebylo přiděleno):		030 79 783														
Název honitby:		Hynkovice														
Kód honitby:		CZ5315206005														
Činnosti a myslivecká zařízení	Technická jednotka (TJ)	Maximální počet TJ	Počet TJ navržený zájemcem	Finanční příspěvek (Kč/TJ)	Termíny realizace činností/mysliveckých zařízení (pořadový rok platnosti smlouvy)											
					1	2	3	4	5	6	7	8	9	10		
políčka pro zvěř	ha	0	0	8 000						X	X	X	X	X	X	
obnova travních porostů v lesích	ha	0,4	0	6 000												
výsadba keřů	ks	50	20	50	20					X	X	X	X	X	X	X
výsadba plodonosných dřevin	ks	150	30	100	30					X	X	X	X	X	X	X
výsadba okusových dřevin	ks	50	30	20	30									X	X	X
stavba kazatelen	ks	2	1	15 000		1										
stavba posedů	ks	2	2	5 000		1	1									
stavba krmelců	ks	0	0	8 000												
napajedla pro zvěř	ks	0	0	1 000												
slaniska, minerální lizy	ks	10	2	200		1	1									

Za pronajímatele

Za nájemce



Příloha č. 3)

Honitba

CZ5315206005 Hynkovice

Stav ke dni

19.04.2023

Popis druhu zařízení	Vlastník	Umístění - JPRL nebo lokalita	souřadnice	Stav
kazatelna	Ing. David Soukal	103D17	50.0478537N, 16.6835475E	běžný
kazatelna	Ing. David Soukal	104C11	50.0499395N, 16.6762909E	běžný
kazatelna	Ing. David Soukal	105C10	50.0496110N, 16.6710088E	běžný
kazatelna	Ing. David Soukal	234B09	50.0551877N, 16.6724118E	běžný
kazatelna	Ing. David Soukal	226D09	50.0610164N, 16.6756271E	běžný
kazatelna	Ing. David Soukal	226F13	50.0616446N, 16.6640315E	běžný
kazatelna	Ing. David Soukal	234 E14	50.0593023N, 16.6652086E	běžný
kazatelna	Ing. David Soukal	235 E14	50.0557728N, 16.6583545E	běžný
kazatelna	Ing. David Soukal	233A09	50.0555731N, 16.6489467E	běžný
kazatelna	Ing. David Soukal	236D07	50.0542629N, 16.6334338E	běžný
kazatelna	Ing. David Soukal	236D10	50.0549818N, 16.6297176E	běžný
kazatelna	Ing. David Soukal	237C10	50.0539452N, 16.6249468E	běžný
kazatelna	Ing. David Soukal	383C03a	50.0534782N, 16.6075509E	běžný
kazatelna	Ing. David Soukal	383C08	50.0559928N, 16.6057380E	běžný
kazatelna	Ing. David Soukal	383C08a	50.0532273N, 16.6099248E	běžný
krmelec	Ing. David Soukal	235C14	50.0569761N, 16.6671415E	běžný
krmelec	Ing. David Soukal	237C10	50.0536604N, 16.6263149E	běžný
napajedlo	Ing. David Soukal	226F02	50.0639751N, 16.6668741E	běžný
napajedlo	Ing. David Soukal	235B502	50.0548033N, 16.6720825E	běžný
posed	Ing. David Soukal	237C03b	50.0521553N, 16.6184484E	běžný
posed	Ing. David Soukal	237C10	50.0548986N, 16.6248714E	běžný
posed	Ing. David Soukal	237C10	50.0533981N, 16.6225382E	běžný
posed	Ing. David Soukal	237C12	50.0538353N, 16.6290948E	běžný
posed	Ing. David Soukal	236C08	50.0515649N, 16.6430429E	běžný
posed	Ing. David Soukal	235 E11	50.0544438N, 16.6564111E	běžný
posed	Ing. David Soukal	106B12	50.0455750N, 16.6662605E	běžný
posed	Ing. David Soukal	104C11	50.0487813N, 16.6731415E	běžný
posed	Ing. David Soukal	103A15	50.0545333N, 16.6815380E	běžný
posed	Ing. David Soukal	234C03	50.0604272N, 16.6689263E	běžný
posed	Ing. David Soukal	226D09	50.0615177N, 16.6752908E	běžný
posed	Ing. David Soukal	226D10	50.0620573N, 16.6747233E	běžný
posed	Ing. David Soukal	226 E09	50.0633279N, 16.6700726E	běžný
posed	Ing. David Soukal	226G01	50.0638625N, 16.6649822E	běžný
posed	Ing. David Soukal	226 E13	50.0623590N, 16.6683516E	běžný
posed	Ing. David Soukal	234 E14	50.0604831N, 16.6655456E	běžný
posed	Ing. David Soukal	383C06	50.0554751N, 16.6070050E	běžný
posed	Ing. David Soukal	383C02	50.0515699N, 16.6113971E	běžný
posed	Ing. David Soukal	383C10	50.0521308N, 16.6052912E	běžný
slanisko	Ing. David Soukal	237C10	50.0541081N, 16.6249488E	běžný

Za pronajímatele

Za nájemce





Vysvětlivky:

Opatření	popis činnosti dle názvosloví Pronajímatele - viz Příklady opatření
Porostní skupina	jednotka prostorového rozdělení lesa dle LHP, doplní dle dohody Pronajímatel
tj.	cenotvorná technická jednotka, viz Vysvětlivky
Počet tj.	Počet technických jednotek odsouhlasený Pronajímatelem
Cena Kč/ tj.	cena činnosti v místě a čase obvyklá (vč. práce, materiálu a dopravy)
Cena celkem	se stanoví jako Cena Kč/tj. krát počet tj.
Závazný termín	termín stanovený Pronajímatelem, vychází z agrotechnických lhůt
Datum realizace	datum převzetí bezvadně provedených prací - vyplňuje se po realizaci

Příklady opatření:	tj.
nátěry kultur repelenty zimní	tis. ks
nátěry kultur repelenty letní	tis. ks
postřiky kultur repelenty zimní	tis. ks
postřiky kultur repelenty letní	tis. ks
ochrana náletů repelenty zimní	ha
ochrana náletů repelenty	ha
mechanická ochrana vrcholu	tis. ks
individuální ochrana	tis. ks
zřizování oplocenek	km
kontrolní a srovnávací plochy - zřizování	ks
kontrolní a srovnávací plochy - rozebírání	ks



Vysvětlivky:

Opatření	popis činnosti dle názvosloví Pronajímatele - viz Příklady opatření
Porostní skupina	Jednotka prostorového rozdělení lesa dle LHP, doplní dle dohody Pronajímatel
tj.	cenotvorná technická jednotka, viz Vysvětlivky
Počet tj.	Počet technických jednotek odsouhlasený Pronajímatelem
Cena Kč/ tj.	cena činnosti v místě a čase obvyklá (vč. práce, materiálu a dopravy)
Cena celkem	se stanoví jako Cena Kč/tj. krát počet tj.
Závazný termín	termín stanovený Pronajímatelem, vychází z agrotechnických lhůt
Datum realizace	datum převzetí bezvadně provedených prací - vyplňuje se po realizaci

Příklady opatření:	tj.
nátěry kultur repelenty zimní	tis. ks
nátěry kultur repelenty letní	tis. ks
postřiky kultur repelenty zimní	tis. ks
postřiky kultur repelenty letní	tis. ks
ochrana náletů repelenty zimní	ha
ochrana náletů repelenty	ha
mechanická ochrana vrcholu	tis. ks
individuální ochrana	tis. ks
zřizování oplocenek	km
kontrolní a srovnávací plochy - zřizování	ks
kontrolní a srovnávací plochy - rozebírání	ks

## Příloha č. 6

## Smluvní plán lovu

Název honitby

Hynkovice

Číslo honitby

CZ5315206005

Datum předložení

	Jelení						Daňčí						Muffoní									
	1. VT	2. VT	3. VT	jelen	laň	kolouch	celkem	1. VT	2. VT	3. VT	daněk	daněla	daňče	celkem	1. VT	2. VT	3. VT	muffon	muffonka	muffonče	celkem	
Navrhovaný smluvní plán lovu																						
Upravený smluvní plán lovu																						

	Srňčí						Černá						sika japonský									
	1. VT	2. VT	3. VT	srnec	srna	srně	celkem	1. VT	2. VT	3. VT	kňour	bachyně	sele	celkem	1. VT	2. VT	3. VT	jelen	laň	kolouch	celkem	
Navrhovaný smluvní plán lovu																						
Upravený smluvní plán lovu																						

	sika Dybowského						Kamzičí															
	1. VT	2. VT	3. VT	jelen	laň	kolouch	celkem	1. VT	2. VT	3. VT	kamzik	kamziče	kamziče	celkem	1. VT	2. VT	3. VT				celkem	
Navrhovaný smluvní plán lovu																						
Upravený smluvní plán lovu																						

Vyjádření držitele honitby  
(přílohu připravuje nájemce honitby)

souhlas \*


nesouhlas \*

V

dne

Za pronajímatele

Za nájemce



**Další informace o honitbě – specifika mysliveckého hospodaření v honitbě a s tím související nezbytně nutná omezení výkonu práva myslivosti**

**Název honitby:** Hynkovice  
**Kód honitby:** CZ5315206005

Zadavatel v návaznosti na ustanovení čl. XII, odst. 3, písm. c) vzoru nájemní smlouvy upozorňuje na následující významnější specifika mysliveckého hospodaření v honitbě, a s tím související nezbytně nutná omezení výkonu práva myslivosti:

**Národní přírodní rezervace v honitbě**  
NE

**Ostatní zvláště chráněná území v honitbě a případná omezení mysliveckého hospodaření**  
PR Hynkovice 1,76 ha, (kód ÚSOP 2235) – omezené vnašení zvěře, detail viz [Územní ochrana \(aregis.com\)](http://aregis.com)

**Další oprávněné požadavky ochrany přírody (EVL, ptačí oblasti, I. a II. zóny CHKO, ochrana zvláště chráněných druhů, a pod) – Ptačí oblast Kralický Sněžník – detail viz. [Územní ochrana \(aregis.com\)](http://aregis.com)**

**Zvýšený turistický ruch s významným dopadem na výkon práva myslivosti**

Komplex Suchého vrchu je významným turistickým cílem v průběhu celého roku – Kramářova chata, rozhledna na Suchém vrchu, tvrz Bouda, naučná stezka Betonová hranice, turistické trasy, singltrekové trasy, běžecké upravené trasy – turisticky vysoce frekventovaná oblast

**Informace o výskytu významných vodních zdrojů a omezení vodoprávního charakteru s možným dopadem na výkon práva myslivosti**

Komplex Suchého vrchu je pramennou oblastí, jímání vody v zářezech a vrtech, lokálně PHO 1. a 2. stupně

**Lyžařský areál v honitbě a s tím související sezónní omezení průjezdnosti části lesní dopravní sítě - NE**

Pokud nebude pronajímatelem stanoveno jinak, vylučuje se prohrnování, posyp a pohyb motorových vozidel v případě souvislé sněhové pokrývky (včetně technického sněhu na sjezdových tratích) v období od 15. 12. do 15. 4. běžného roku na části lesních komunikací v místě lyžařského areálu dle mapového zákresu, který je nedílnou součástí této přílohy.

**Strojová údržba lyžařských běžeckých tratí v honitbě a s tím související sezónní omezení průjezdnosti části lesní dopravní sítě (s výjimkou použití sněžných vozidel s výjimkou ze zákazu vjezdu a stání vozidel vystavenou pronajímatelem dle ustanovení čl. XII, odst. 2 smlouvy) - ANO**

Pokud nebude pronajímatelem stanoveno jinak, vylučuje se prohrnování, posyp a pohyb motorových vozidel s výjimkou výše uvedených sněžných vozidel v případě souvislé sněhové pokrývky v období od 1.12. do 31.3. běžného roku na lesních komunikacích dle mapového zákresu, který je nedílnou součástí této přílohy.

**Jiná další specifika honitby s možným dopadem na výkon práva myslivosti v honitbě**

Výskyt vlka v honitbě

