

Městský úřad Rakovník

odbor životního prostředí

Adresa : Husovo nám. 27, 269 18 Rakovník

Váš dopis: zn/ze dne
2002-12-19

Naše značka
ŽP 206/1-1052/02/62-160

Vyřizuje

Rakovník dne
2003-02-10

ROZHODNUTÍ

Okresní úřad Rakovník, referát životního prostředí, jakožto příslušný správní orgán na úseku myslivosti podle § 69 odstavce 6 zákona č. 449/2001 Sb., o myslivosti (dále jen „zákon o myslivosti“) obdržel oznámení o souladu honitby se zákonem o myslivosti od držitele honitby - LČR LS Křivoklát – honitba Marvány, ze dne 19.12. 2002 pod č.j. ŽP 1052/2002.

Od 1.1. 2003 nabývá účinnosti zákon č. 320/2002 Sb., o změně a zrušení některých zákonů v souvislosti s ukončením činnosti okresních úřadů a podle § 60 zákona o myslivosti vykonávajících státní správu na úseku myslivosti obecní úřady obcí s rozšířenou působností.

Městský úřad Rakovník, odbor životního prostředí, jakožto příslušný orgán státní správy na úseku myslivosti podle § 60 zákona č. 449/2001 Sb., o myslivosti (dále jen „zákon o myslivosti“), na návrh držitele honitby LČR LS Křivoklát

uznává podle § 29 odstavce 3 a § 69 odstavce 1 zákona o myslivosti vlastní honitbu Marvány do souladu se zákonem o myslivosti a

1. podle § 31 odst. 1 a § 69 odst. 1 zákona o myslivosti povoluje změnu honitby vyrovnáním hranic honebních pozemků:

mezi Honebním společenstvem Křivoklát a LČR LS Křivoklát – honitbou Marvány takto:

	HS Křivoklát	Honitba Marvány
celkem	+ 82,5203 ha	- 82,5203

2. určuje podle vyhlášky č. 491/2002 Sb., o způsobu stanovení minimálních a normovaných stavů zvěře a o zařazování honiteb nebo jejich částí do jakostních tříd:

Druh zvěře	Jakostní třída	Uvažovaná výměra v ha	Zařazení v biotopové síti	Minimální stav v ks	Normovaný stav v ks	Koeficient přírůstku	Poměr pohlaví
jelen evropský	II	523		5	6	0,8	1 : 1
srnec obecný - les	II	523		13	25	1,2	1 : 1
zajíc	III	530	D	26	31	0,3 - 0,6	1 : 1

3. ke dni podání a po zaokrouhlení je za základ stanovena celková výměra honitby:

celkem	532 ha
z toho:	
orná půda	2 ha
travní porosty	1 ha
lesní půda	523 ha
vodní plocha	1 ha
ostatní plocha	5 ha

Odůvodnění

Okresní úřad Rakovník, referát životního prostředí, obdržel dne 19.12. 2002 pod č.j. ŽP 1052/02 od LČR LS Křivoklát podle § 69 odst. 1 oznámení o souladu honitby se zákonem o myslivosti. LČR LS Křivoklát byla dne 15.3.1993 pod č.j. ŽP 249/1-498/93 uznána Okresním úřadem Rakovník, referátem životního prostředí vlastní honitba pod názvem Marvány.

Od 1.1. 2003 nabývá účinnosti zákon č. 320/2002 Sb., o změně a zrušení některých zákonů v souvislosti s ukončením činnosti okresních úřadů a podle § 60 zákona o myslivosti vykonávají státní správu na úseku myslivosti obecní úřady obcí s rozšířenou působností.

LČR LS Křivoklát předložila k oznámení o souladu honitby se zákonem o myslivosti výměru honebních pozemků v členění podle druhů kultur, údaje o vlastnictví honebních pozemků, seznam vlastníků honebních pozemků, pověření pro [REDAKCE]. Dne 7.2. 2003 obdržel Městský úřad Rakovník, odbor životního prostředí návrh minimálních a normovaných stavů zvěře.

Dále LČR LS Křivoklát předložila dohodu o vzájemné výměně honebních pozemků s Honebním společenstvem Křivoklát. Do honitby HS Křivoklát přechází z honitby Marvány 82,5203 ha. Součástí dohody je mapový zákres. Městský úřad Rakovník, odbor životního prostředí tuto dohodu posoudil a rozhodl, že je v zájmu řádného mysliveckého hospodaření.

Městský úřad Rakovník, odbor životního prostředí podle vyhlášky č. 491/2002 Sb., o způsobu stanovení minimálních a normovaných stavů zvěře a o zařazování honiteb nebo jejich částí do jakostních tříd překontroloval návrh minimálních a normovaných stavů zvěře a rozhodl, že je v souladu s vyhláškou.

Honitba má v současné době výměru po zaokrouhlení 532 ha. Rozdíl oproti roku 1993 při rozhodnutí o uznání vlastní honitby pod č.j. ŽP 249/1-498/93 je způsobeno přesným zjišťováním výměr honitby z podkladů Katastrálního úřadu a dále přiřčením honebních pozemků k HS Křivoklát o výměře 82,5203 ha na základě písemné dohody mezi držiteli honiteb.


Jestliže je honitba pronajata mysliveckému sdružení, promítá se změna do nájemní smlouvy a z toho důvodu obdrží uživatel honitby rozhodnutí na vědomí; není však účastníkem dohod a správního řízení, neboť podle § 31 odst. 2 zákona o myslivosti návrh na změnu honitby podávají držitelé dotčených honiteb.

Nabytím právní moci tohoto rozhodnutí se mění rozhodnutí pod č.j. 249/1-498/93 ze dne 15.3. 1993 ve stanovení minimálních a normovaných stavů zvěře, v celkové výměře honitby a v členění podle druhů kultur.

Vzhledem k výše uvedeným skutečnostem bylo rozhodnuto tak, jak je ve výrocích tohoto rozhodnutí uvedeno.

Poučení o odvolání:

Proti tomuto rozhodnutí se lze odvolat do 15-ti dnů ode dne jeho doručení ke Krajskému úřadu Středočeského kraje, Zborovská 11, Praha 5, podáním u zdejšího odboru životního prostředí podle § 54 zákona č. 71/1967 Sb., o správním řízení (správní řád).



MěÚ Rakovník

Přílohy:

- č.1 oznámení o souladu honitby se zákonem o myslivosti
- č.2 výměra honebních pozemků v členění podle druhů kultur
- č.3 údaje o vlastnictví honebních pozemků
- č.4 seznam vlastníků honebních pozemků
- č.5 pověření pro [redacted]
- č.6 návrh minimálních a normovaných stavů zvěře
- č.7 dohoda o vzájemné výměně honebních pozemků s HS Křivoklát s mapovým zákresem

Obdržel doporučeně do vlastních rukou:

- [redacted], LČR LS Křivoklát, Nechlebárna 43, 270 23 Křivoklát
- pan P [redacted] HS Křivoklát, [redacted] Křivoklát

Obdržel na vědomí po nabytí právní moci (bez příloh):

- [redacted] (, uživatele honitby, [redacted] 2 Čerčany

MĚSTSKÝ ÚRAD RAKOVNÍK

odbor životního prostředí

Adresa : Husovo nám. 27, 269 18 Rakovník

Váš dopis: zn/ze dne
2003-04-28

Naše značka
ŽP 206/1- 540/03/62-110

Vyřizuje

Rakovník dne
2003-07-24

Rozhodnutí

Městský úřad Rakovník, odbor životního prostředí, jakožto příslušný orgán státní správy na úseku myslivosti podle § 60 zákona č. 449/2001 Sb., o myslivosti (dále jen „zákon o myslivosti“), ve znění pozdějších předpisů, na základě žádosti jednatelky paní [redacted] společnosti Dvůr Míče, s.r.o., ze dne 28.4. 2003, pod č.j. ŽP 540/2003

1. povoluje podle § 30 odst. 1 a 2 zákona o myslivosti přiřazení honebních pozemků k honitbě č. 62 pod názvem Marvány, držitele honitby LČR LS Křivoklát celkem 123 ha zemědělské půdy v k.ú. Pustověty.

Dvůr Míče s.r.o.	107 ha
ostatní vlastníci	16 ha
celkem ha	123 ha

2. ke dni podání a po zaokrouhlení je za základ stanovena celková výměra honitby č. 62 pod názvem Marvány:

celkem	655 ha
z toho:	
zemědělská půda	126 ha
lesní půda	523 ha
ostatní plocha	5 ha
vodní plocha	1 ha

Odůvodnění

Městský úřad Rakovník, odbor životního prostředí obdržel dne 28.4. 2003, pod č.j. ŽP 540/2003 žádost od jednatelky společnosti Dvůr Míče, s.r.o. paní [redacted] o přiřazení honebních pozemků k honitbě LČR LS Křivoklát č. 62 pod názvem Marvány, a to jako vlastníků těchto honebních pozemků vzhledem k tomu, že tyto honební pozemky nejsou součástí vlastní nebo společenstevní honitby. Součástí žádosti je vyjádření LČR LS Křivoklát, jako držitele honitby, mapový zakres a výpis z katastru nemovitostí na vlastnictví honebních pozemků společnosti Dvůr Míče s.r.o.

Dne 19.5. 2003 Městský úřad Rakovník, odbor životního prostředí obdržel souhlas držitele honitby č. 62 Marvány, LČR LS Křivoklát o přiřazení honebních pozemků v k.ú. Pustověty.

Městský úřad Rakovník, odbor životního prostředí dne 30.4. 2003 požádal o údaje z evidence nemovitostí Katastrální úřad Rakovník na honební pozemky, které nejsou ve vlastnictví společnosti Dvůr Míče s.r.o. Dne 21.5. 2003 Městský úřad Rakovník, odbor životního prostředí zaslal paní [REDAKCE] výrozumění o prodloužení lhůty k rozhodnutí. Dne 2.7. 2003 Městský úřad Rakovník, odbor životního prostředí zaslal na Katastrální úřad Rakovník upřesnění žádosti o údaje z evidence nemovitostí. Dne 21.7. 2003 obdržel Městský úřad Rakovník, odbor životního prostředí výpisy z katastru nemovitostí od Katastrálního úřadu Rakovník. Ostatní vlastníci mají celkem po zaokrouhlení 16 ha honebních úpozemků.

Městský úřad Rakovník, odbor životního prostředí žádost posoudil a rozhodl přiřčenit na základě § 30 zákona o myslivosti honební pozemky, které nejsou součástí vlastní nebo společenstevní honitby k honitbě č. 62 pod názvem Marvány, držitele honitby LČR LS Křivoklát. Celková výměra přiřčených honebních pozemků je 123 ha, z toho 107 ha ve vlastnictví společnosti Dvůr Míče, s.r.o. a 16 ha ve vlastnictví ostatních vlastníků. Největším vlastníkem těchto honebních pozemků je společnost Dvůr Míče s.r.o., zastoupené jednatelkou paní [REDAKCE] která i podala žádost na přiřčení těchto honebních pozemků.

Přiřčením honebních pozemků se zvýší celková výměra honitby o 123 ha zemědělské půdy. Toto přiřčení honebních pozemků nemá vliv na určené minimální a normované stavy zvěře podle vyhlášky č. 491/2002 Sb., o způsobu stanovení minimálních a normovaných stavů zvěře a o zařazování honiteb nebo jejich částí do jakostních tříd.



Vlastníkům honebních pozemků náleží od držitele honitby náhrada. Nedohodnou-li se zúčastněné osoby o výši náhrady, určí náhradu orgán státní právy myslivosti a přihlédnou přitom k velikosti přiřčených honebních pozemků a k předpokládanému výnosu z výkonu práva myslivosti na těchto pozemcích. Náhrada je splatná do 31. března běžného roku zpětně.

Nabytím právní moci tohoto rozhodnutí se mění rozhodnutí pod č.j. ŽP 206/1 – 1052/02/62-160 ze dne 14.2. 2003, v právní moci dne 5.3. 2003. Po nabytí právní moci tohoto rozhodnutí držitel honitby LČR LS Křivoklát sepíše s uživatelem honitby na základě přiřčení honebních pozemků dodatek k nájemní smlouvě nebo sepíše novou nájemní smlouvu.

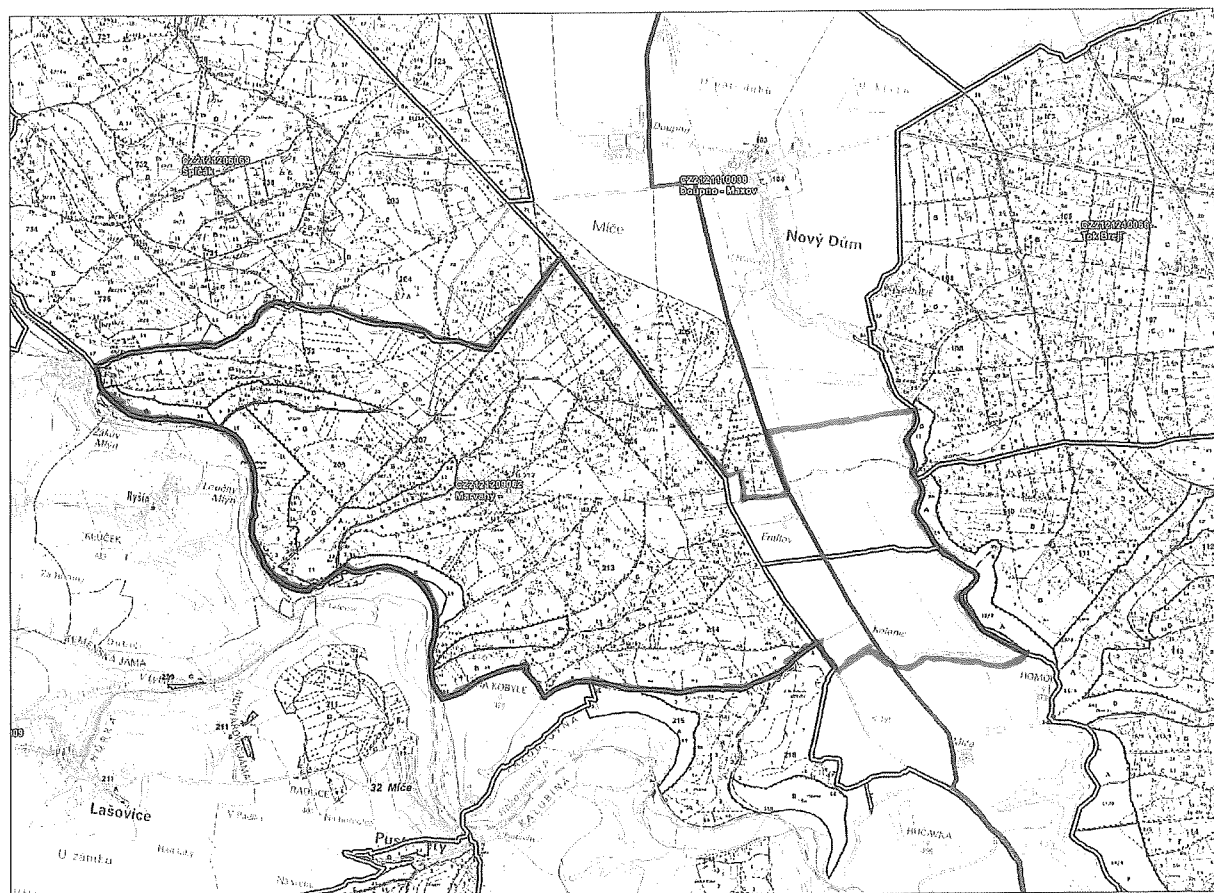
Vzhledem k výše uvedeným skutečnostem, bylo rozhodnuto tak, jak je ve výrocích tohoto rozhodnutí uvedeno.

Poučení o odvolání:

Proti tomuto rozhodnutí se lze odvolat do 15-ti dnů ode dne jeho doručení ke Krajskému úřadu Středočeského kraje, Zborovská 11, Praha 5, podáním u zdejšího odboru životního prostředí podle § 54 zákona č. 71/1967 Sb., o správním řízení (správní řád).



Marvány



0 200 400 600 800 1000m

1 : 20 000

Odbor HÚL, oddělení GIS, GDS

Příloha č. 2 - Záměr hospodaření v honitbě

Jméno (jména) a příjmení zájemce (FO) / název zájemce (PO):	MEDEA KULTUR s.r.o.
IČO (nebo datum narození, pokud zájemci IČO nebylo přiděleno):	49686780
Název honitby:	Marvány
Kód honitby:	CZ2121209062

Činnosti a myslivecká zařízení	Technická jednotka (TJ)	Maximální počet TJ	Počet TJ navrženy zájemcem	Finanční příspěvek (Kč/TJ)	Termíny realizace činností/mysliveckých zařízení (pořadový rok platnosti smlouvy)									
					1	2	3	4	5	6	7	8	9	10
polička pro zvěř	ha	0	0	8 000						X	X	X	X	
obnova travních porostů v lesích	ha	0	0	6 000										
výsadba keřů	ks	0	0	50						X	X	X	X	
výsadba plodnosných dřevin	ks	400	0	100						X	X	X	X	
výsadba okusových dřevin	ks	200	0	20						X	X	X	X	
stavba kazatelů	ks	2	0	15 000										
stavba posedů	ks	2	2	5 000	1		1							
stavba krmelců	ks	2	0	8 000										
napájecí pro zvěř	ks	0	0	1 000										
slaniska, minerální lízy	ks	10	8	200	3		3		2					

Vysvětlivky:

Opatření	popis činnosti dle názvosloví Pronajímatele - viz Příklady opatření
Porostní skupina	jednotka prostorového rozdělení lesa dle LHP, doplní dle dohody Pronajímatel
tj.	cenotvorná technická jednotka, viz Vysvětlivky
Počet tj.	Počet technických jednotek odsouhlasený Pronajímatelem
Cena Kč/ tj.	cena činnosti v místě a čase obvyklá (vč. práce, materiálu a dopravy)
Cena celkem	se stanoví jako Cena Kč/tj. krát počet tj.
Závazný termín	termín stanovený Pronajímatelem, vychází z agrotechnických lhůt
Datum realizace	datum převzetí bezvadně provedených prací - vyplňuje se po realizaci

Příklady opatření:	tj.
nátěry kultur repelenty zimní	tis. ks
nátěry kultur repelenty letní	tis. ks
postřiky kultur repelenty zimní	tis. ks
postřiky kultur repelenty letní	tis. ks
ochrana náletů repelenty zimní	ha
ochrana náletů repelenty	ha
mechanická ochrana vrcholu	tis. ks
individuální ochrana	tis. ks
zřizování oplocenek	km
kontrolní a srovnávací plochy - zřizování	ks
kontrolní a srovnávací plochy - rozebírání	ks

Vysvětlivky:

Opatření	popis činnosti dle názvosloví Pronajímatele - viz Příklady opatření
Porostní skupina	jednotka prostorového rozdělení lesa dle LHP, doplní dle dohody Pronajímatel
tj.	cenotvorná technická jednotka, viz Vysvětlivky
Počet tj.	Počet technických jednotek odsouhlasený Pronajímatelem
Cena Kč/ tj.	cena činnosti v místě a čase obvyklá (vč. práce, materiálu a dopravy)
Cena celkem	se stanoví jako Cena Kč/tj. krát počet tj.
Závazný termín	termín stanovený Pronajímatelem, vychází z agrotechnických lhůt
Datum realizace	datum převzetí bezvadně provedených prací - vyplňuje se po realizaci

Příklady opatření:	tj.
nátěry kultur repelenty zimní	tis. ks
nátěry kultur repelenty letní	tis. ks
postřiky kultur repelenty zimní	tis. ks
postřiky kultur repelenty letní	tis. ks
ochrana náletů repelenty zimní	ha
ochrana náletů repelenty	ha
mechanická ochrana vrcholu	tis. ks
individuální ochrana	tis. ks
zřizování oplocenek	km
kontrolní a srovnávací plochy - zřizování	ks
kontrolní a srovnávací plochy - rozebírání	ks

Příloha č. 6

Smluvní plán lovu

Název honitby

Číslo honitby

Datum předložení

	Jelení							Daňčí					Mufloní								
	1. VT	2. VT	3. VT	jelen	laň	kolouch	celkem	1. VT	2. VT	3. VT	daněk	daněla	daňče	celkem	1. VT	2. VT	3. VT	mufion	mufionka	mufionče	celkem
Navrhovaný smluvní plán lovu																					
Upravený smluvní plán lovu																					

	Srncí						Černá				sika japonský										
	1. VT	2. VT	3. VT	srnec	srna	srnče	celkem	1. VT	2. VT	3. VT	kňour	bachyně	sele	celkem	1. VT	2. VT	3. VT	jelen	laň	kolouch	celkem
Navrhovaný smluvní plán lovu																					
Upravený smluvní plán lovu																					

	sika Dybowského						Kamzičí														
	1. VT	2. VT	3. VT	jelen	laň	kolouch	celkem	1. VT	2. VT	3. VT	kamzik	kamzice	kamzice	celkem	1. VT	2. VT	3. VT				celkem
Navrhovaný smluvní plán lovu																					
Upravený smluvní plán lovu																					

Vyjádření držitele honitby
(přílohu připravuje nájemce honitby)

souhlas *

nesouhlas *

V

dne

Za pronajímatele

Za nájemce

Příloha č. 6

Smluvní plán lovu

Název honitby

Marvány

Číslo honitby

CZ2121209062 (180009)

Datum předložení

	Jelení							Daňčí						Mufloň							
	1. VT	2. VT	3. VT	jelen	laň	kolouch	celkem	1. VT	2. VT	3. VT	daněk	daněla	daňče	celkem	1. VT	2. VT	3. VT	muflon	muflonka	muflonče	celkem
Navrhovaný smluvní plán lovu								2	1		3	3	3	9	1			1	2	2	5
Upravený smluvní plán lovu								2	1		3	3	3	9	1			1	2	2	5

	Srňčí							Černá						sika japonský							
	1. VT	2. VT	3. VT	srnec	srna	srně	celkem	1. VT	2. VT	3. VT	kňour	bachyně	sele	celkem	1. VT	2. VT	3. VT	jelen	laň	kolouch	celkem
Navrhovaný smluvní plán lovu								10			10	10	30	50	3	2	1	6	6	6	18
Upravený smluvní plán lovu								10			10	10	30	50	3	2	1	6	6	6	18

	sika Dybowského							Kamzičí													
	1. VT	2. VT	3. VT	jelen	laň	kolouch	celkem	1. VT	2. VT	3. VT	kamzik	kamzice	kamziče	celkem	1. VT	2. VT	3. VT				celkem
Navrhovaný smluvní plán lovu																					
Upravený smluvní plán lovu																					

Vyjádření držitele honitby

(přílohu připravuje nájemce honitby)

souhlas *

nesouhlas *

V

Lužné

dne

17.03.2023

Za pronajímatele

Za nájemce