

Městský úřad Blansko
odbor životního prostředí
 nám. Svobody 3, 678 24 Blansko

Čj.: OŽP/796/03/Su

Vyřizuje : [REDACTED]

ROZHODNUTÍ

Městský úřad Blansko, odbor životního prostředí, příslušný podle ustanovení § 5 zákona č. 71/1967 Sb., o správním řízení (správní řád), v platném znění, podle ustanovení § 66 odst.1) zákona č.128/2000 Sb. o obcích, v platném znění a podle ustanovení § 60 zákona č. 449/2001 Sb. o myslivosti, v platném znění (dále jen zákon)

1. v souladu s ust. § 31 odst. 1 a 5 zákona

povoluje změnu honitby „Sloup“

a její uvedení do souladu se zákonem.

Držitelem honitby je podnik Lesy České republiky s.p., Hradec Králové, se sídlem Přemyslova 1106, 501 68 Hradec Králové 8.

Celková výměra honebních pozemků honitby „Sloup“ je 918,77 ha :

Orná půda	Trvalé travní porosty	Lesní pozemky	Vodní plocha	Ostatní plochy
82,15 ha	4,93 ha	831,00 ha	0,05 ha	0,63 ha

Popis hranic honitby a její mapa je nedílnou přílohou tohoto rozhodnutí.

2. v souladu s ust. § 3 odst. 4 a § 29 odst. 3 zákona zařazuje honitbu do jakostních tříd pro jednotlivé druhy zvěře a stanovuje minimální a normované stavy zvěře :

Druh zvěře	Jakostní třída	Na ploše v ha les	Minimální stav les	Normovaný stav les	Koeficient očekáv. produkce
Šrnec obecný	3	831	20	53	1
Zajíc polní	3	300	15	51	0,3 – 0,6

Držitel honitby, v případě jejího pronájmu nájemce honitby, je povinen v souladu s ust. § 3 odst. 2 zákona zajišťovat v honitbě chov zvěře v rozmezí mezi minimálním a normovaným stavem zvěře, které jsou určeny v tomto rozhodnutí.

Údaje o vlastnictví honebních pozemků včetně jejich identifikace jsou podkladem řízení o uvedení honitby do souladu se zákonem. Pozemky přiřčené do honitby uznané rozhodnutím OkÚ Blansko č.j. ŽP/65/1869/92/Mv ze dne 18.3.1993 zůstávají součástí této honitby.


Odůvodnění :

Okresní úřad Blansko, referát životního prostředí obdržel dne 13.12.2002 oznámení Lesů České republiky s.p., Hradec Králové, návrh na uvedení stávající honitby „Sloup“ do souladu se zákonem o myslivosti č. 449/2001 Sb., v platném znění. K návrhu byly předloženy všechny náležitosti dle ust. § 18 odst. 6 zákona a pro povolení změny honitby údaje ve smyslu ust. § 31 odst. 1 a 5 zákona, to je údaje o vlastnictví honebních pozemků, mapový zakres hranic honitby, návrh plánovaných druhů zvěře a jejich minimálních a normovaných stavů, popis hranic honitby. Návrh minimálních a normovaných stavů zvěře a zařazení honitby do jakostních tříd byl upraven v souladu s Vyhl. č. 491/2002 Sb.

Vzhledem k tomu, že žadatel předložil všechny podklady pro uvedení honitby do souladu se zákonem a honitba splňuje ostatní požadavky na tvorbu honitby dle ust. 17 zákona, vyhovuje orgán státní správy myslivosti žadateli tak, jak je uvedeno ve výrokové části rozhodnutí.

Poučení o odvolání :

Proti tomuto rozhodnutí se lze do 15 dnů ode dne doručení odvolat ke Krajskému úřadu Jihomoravského kraje, odboru životního prostředí a zemědělství, Žerotínovo nám. 3/5, 601 82 Brno, podáním učiněným u Městského úřadu Blansko.



Městského úřadu Blansko




Účastníci řízení (do vlastních rukou):

1. Lesy České republiky s.p., Hradec Králové, Přemyslova 1106, 501 68 Hradec Králové
2. Lesy České republiky s.p., Lesní správa Tišnov, Revoluční 680, 666 01 Tišnov

Lesy České republiky, s.p. se sídlem v Hradci Králové 8, Přemyslova 1106, zapsané v OR u KS Hradec Králové, oddíl A XII, vložka 540, IČO: 42196451, zastoupené Ing. Jiřím Olivou, generálním ředitelem (dále jen LČR, s.p.), z plné moci zastoupené [redacted]
[redacted] Tišnov

Věc: Slovní popis hranic vlastní honitby LČR „Sloup“

Výchozím bodem hranice honitby náměstí ve Sloupě. Odtud vede hranice po okresní silnici Sloup – Němčice k místu, kde po pravé straně této komunikace začíná les (místní název Kamenný mostek). Po okraji lesa kolem chatové kolonie a kolem rekreačních objektů u sloupského koupaliště pokračuje na úvozovou cestu, která vede od koupaliště severním směrem do ostrého oblouku lesní cesty „Mikulášská“. Po „Mikulášské“ a navazující lesní cestě „Mísácké“ k místu, kde odbočuje vpravo spojka k „Vlčí skále“. Od „Vlčí skály“ po proudu potoka Luha pokračuje hranice k místu, kde na Sloupských lukách přetíná Luhu lesní cesta „Kamenná“. Po „Kamenné“ jde hranice na její křižovatku s lesní cestou „Petlaška“. Odtud pokračuje lesním průsekem severozápadním směrem, opět se napojí na potok Luha a proti jeho proudu jde cca 200 m. Zde se hranicí honitby v délce cca 500 m stává bezejmenný pravobřežní přítok Luhy. V místě, kde se tato vodoteč dotkne hranice lesních majetků LČR a rodiny Mensdorff-Pouilly, odbočuje hranice vlevo po rozhraní těchto majetků. Majetkové hranice kopíruje až do lokality „Na rovinách“ jižně od obce Ludíkov, kde se hranicí stává okraj lesa až k němčickému koupališti. Zde se hranicí honitby stává lesní cesta vedoucí k Vlčímu hrdlu. Pokračuje lesním průsekem mezi odděleními 526 a 527 na okraj lesa a po něm asi 200 m k přibližovací lince v porostu 526 A 11a, přetne okresní silnici Sloup – Němčice a po lesním průseku mezi porosty 525 D a 525 D k lesní cestě, vedoucí středem lesního komplexu Brusná. Po této lesní cestě vede na kraj lesa západním směrem. Po okraji lesa pokračuje do místa, kde vpravo odbočuje od lesa polní cesta kolmo na potok. Po potoku vede na křižovatku okresních silnic Sloup – Vavřínec a Sloup – Petrovice. Odtud po silnici na náměstí do Sloupu, což byl výchozí bod.





Slovačkovice

Městský úřad Blanský
odbor životního prostředí
2. 4. 2003
J. Křížek

Molečany

Vojvotice

Balda

Příloha č. 3)


Honitba

Sloup v Moravském krasu


Stav ke dni

23.03.2023

Popis druhu zařízení	Vlastník	Umístění - JPRL nebo lokalita	Stav
Kazatelna	SAVOY, spol. s.r.o.	801C14	NOVÝ
Kazatelna	SAVOY, spol. s.r.o.	802A8	NOVÝ
Kazatelna	SAVOY, spol. s.r.o.	803A10	BĚŽNÝ STAV
Kazatelna	SAVOY, spol. s.r.o.	803B14	NOVÝ
Kazatelna	SAVOY, spol. s.r.o.	804D12	NOVÝ
Žebřík	SAVOY, spol. s.r.o.	801A13	NOVÝ
Žebřík	SAVOY, spol. s.r.o.	802A4	NOVÝ
Žebřík	SAVOY, spol. s.r.o.	804B10	NOVÝ
Jesle	SAVOY, spol. s.r.o.	801E8	BĚŽNÝ STAV
Jesle	SAVOY, spol. s.r.o.	802B5	NOVÝ
Jesle	SAVOY, spol. s.r.o.	803B5	NOVÝ
Krmelec se zásobníkem	LČR	804C5	BĚŽNÝ STAV
Kazatelna	SAVOY, spol. s.r.o.	524 B0u	BĚŽNÝ STAV
Kazatelna	SAVOY, spol. s.r.o.	525 D0u	BĚŽNÝ STAV
Kazatelna	SAVOY, spol. s.r.o.	526 C09	BĚŽNÝ STAV
Kazatelna	SAVOY, spol. s.r.o.	533 A06	BĚŽNÝ STAV
Kazatelna	SAVOY, spol. s.r.o.	pole u zámečku	BĚŽNÝ STAV
Žebřík	LČR, s.p.	524 B0u	BĚŽNÝ STAV
Žebřík	LČR, s.p.	524 C0u	BĚŽNÝ STAV
Žebřík	LČR, s.p.	526 E02b	BĚŽNÝ STAV
Žebřík	LČR, s.p.	532 E10	BĚŽNÝ STAV
Jesle	LČR, s.p.	524 E08	BĚŽNÝ STAV
Jesle	LČR, s.p.	530 A08	BĚŽNÝ STAV
Krmelec se zásobníkem	LČR, s.p.	526 B07	BĚŽNÝ STAV
Sklad krmiva	LČR, s.p.	534 B09	BĚŽNÝ STAV



 Za pronajímatele




 Za najemce



Vysvětlivky:

Opatření	popis činnosti dle názvosloví Pronajímatele - viz Příklady opatření
Porostní skupina	jednotka prostorového rozdělení lesa dle LHP, doplní dle dohody Pronajímatel
tj.	cenotvorná technická jednotka, viz Vysvětlivky
Počet tj.	Počet technických jednotek odsouhlasený Pronajímatelem
Cena Kč/ tj.	cena činnosti v místě a čase obvyklá (vč. práce, materiálu a dopravy)
Cena celkem	se stanoví jako Cena Kč/tj. krát počet tj.
Závazný termín	termín stanovený Pronajímatelem, vychází z agrotechnických lhůt
Datum realizace	datum převzetí bezvadně provedených prací - vyplňuje se po realizaci

Příklady opatření:	tj.
nátěry kultur repelenty zimní	tis. ks
nátěry kultur repelenty letní	tis. ks
postřiky kultur repelenty zimní	tis. ks
postřiky kultur repelenty letní	tis. ks
ochrana náletů repelenty zimní	ha
ochrana náletů repelenty	ha
mechanická ochrana vrcholu	tis. ks
individuální ochrana	tis. ks
zřizování oplocenek	km
kontrolní a srovnávací plochy - zřizování	ks
kontrolní a srovnávací plochy - rozebírání	ks

Vysvětlivky:

Opatření	popis činnosti dle názvosloví Pronajímatele - viz Příklady opatření
Porostní skupina	jednotka prostorového rozdělení lesa dle LHP, doplní dle dohody Pronajímatel
tj.	cenotvorná technická jednotka, viz Vysvětlivky
Počet tj.	Počet technických jednotek odsouhlasený Pronajímatelem
Cena Kč/ tj.	cena činnosti v místě a čase obvyklá (vč. práce, materiálu a dopravy)
Cena celkem	se stanoví jako Cena Kč/tj. krát počet tj.
Závazný termín	termín stanovený Pronajímatelem, vychází z agrotechnických lhůt
Datum realizace	datum převzetí bezvadně provedených prací - vyplňuje se po realizaci

Příklady opatření:	tj.
nátěry kultur repelenty zimní	tis. ks
nátěry kultur repelenty letní	tis. ks
postřiky kultur repelenty zimní	tis. ks
postřiky kultur repelenty letní	tis. ks
ochrana náletů repelenty zimní	ha
ochrana náletů repelenty	ha
mechanická ochrana vrcholu	tis. ks
individuální ochrana	tis. ks
zřizování oplocenek	km
kontrolní a srovnávací plochy - zřizování	ks
kontrolní a srovnávací plochy - rozebírání	ks

Příloha č. 6

Smluvní plán lovu

Název honitby

Číslo honitby

Datum předložení

	Jelení					Daňci					Mufloňi											
	1. VT	2. VT	3. VT	jelen	laň	kolouch	celkem	1. VT	2. VT	3. VT	daněk	daněla	daňce	celkem	1. VT	2. VT	3. VT	mufloň	mufloňka	mufloňce	celkem	
Navrhovaný smluvní plán lovu																						
Upravený smluvní plán lovu																						

	Srnci					Černá					sika japonský											
	1. VT	2. VT	3. VT	srnec	srna	srnče	celkem	1. VT	2. VT	3. VT	khour	bachyně	sele	celkem	1. VT	2. VT	3. VT	jelen	laň	kolouch	celkem	
Navrhovaný smluvní plán lovu																						
Upravený smluvní plán lovu																						

	sika Dybowského					Kamzíci					celkem								
	1. VT	2. VT	3. VT	jelen	laň	kolouch	celkem	1. VT	2. VT	3. VT	kamzík	kamzice	kamzice	celkem	1. VT	2. VT	3. VT	celkem	
Navrhovaný smluvní plán lovu																			
Upravený smluvní plán lovu																			

Vyjádření držitele honitby
(přílohu připravuje nájemce honitby)

souhlas *

nesouhlas *

V

_____ dne

Za pronajímatele

Za nájemce

Další informace o honitbě – specifika mysliveckého hospodaření v honitbě a s tím související nezbytně nutná omezení výkonu práva myslivosti

Název honitby: Sloup v Moravském krasu

Kód honitby: CZ6201209015

Zadavatel v návaznosti na ustanovení čl. XII. odst. 3, písm. c) vzoru nájemní smlouvy upozorňuje na následující významnější specifika mysliveckého hospodaření v honitbě, a s tím související nezbytně nutná omezení výkonu práva myslivosti:

Národní přírodní rezervace v honitbě

Výkon práva myslivosti možný jen se souhlasem orgánu ochrany přírody (Příloha č. 8 Smlouvy)

NE

Ostatní zvláště chráněná území v honitbě a případná omezení mysliveckého hospodaření

NE

Další oprávněné požadavky ochrany přírody (EVL, ptačí oblasti, I. a II. zóny CHKO, ochrana zvláště chráněných druhů, a pod)

EVL Moravský kras, II.zóna CHKO Moravský kras

Zvýšený turistický ruch s významným dopadem na výkon práva myslivosti

Letní dětské tábory v lokalitě „Sloupská luka“

Informace o výskytu významných vodních zdrojů a omezení vodoprávního charakteru s možným dopadem na výkon práva myslivosti

Ochranná pásma vodních zdrojů I., II.a, II.b

Lyžařský areál v honitbě a s tím související sezónní omezení průjezdnosti části lesní dopravní sítě

NE

Strojová údržba lyžařských běžeckých tratí v honitbě a s tím související sezónní omezení průjezdnosti části lesní dopravní sítě (s výjimkou použití sněžných vozidel s výjimkou ze zákazu vjezdu a stání vozidel vystavenou pronajímatelem dle ustanovení čl. XII, odst. 2 smlouvy)

NE

Jiná další specifika honitby s možným dopadem na výkon práva myslivosti v honitbě

NE