

Městský úřad Litomyšl  
odbor životního prostředí



LCR0361158

Čj : MěÚ Litomyšl 16737/2013  
SZ: MěÚ Litomyšl 09344/2013/4  
Vyřizuje : [redacted]  
E-mail: [redacted]

Litomyšl dne 6. 6. 2013

telefon : [redacted]

## Rozhodnutí

Městský úřad Litomyšl, odbor životního prostředí – obce s rozšířenou působností (§ 2 zákona č. 314/2002 Sb., o stanovení obcí s pověřeným obecním úřadem a stanovení obcí s rozšířenou působností), jako orgán státní správy myslivosti příslušný podle ustanovení § 57 odst. 4 a § 60 zákona č. 449/2001 Sb., o myslivosti (dále jen „zákon o myslivosti“), ve znění pozdějších předpisů a jako věcně příslušný úřad podle ustanovení § 10 zákona č. 500/2004 Sb., správní řád, ve znění pozdějších předpisů (dále jen „správní řád“) a místně příslušný úřad podle ustanovení § 11 správního řádu, po přezkoumání žádosti subjektu Lesy České republiky, s. p., se sídlem Přemyslova 1106, 501 68 Hradec Králové, IČO: 42196451, ve věci týkající se změny hranic honitby, rozhodl podle ustanovení § 31 odst. 2 zákona o myslivosti, takto:

Žádosti, ve věci změny honitby, podané subjektem Lesy České republiky, s. p. se sídlem Přemyslova 1106, 501 68 Hradec Králové, jako současného vlastníka pozemku p.č. 840/1, jež se nachází v katastrálním území Trstěnice u Litomyšle o částečné výměře 28,61 ha,

**s e v y h o v u j e,**

Důvodem předmětné žádosti je zájem řádného mysliveckého hospodaření a zamezení škod zvěří na lesních porostech (§ 31 odst. 1 zákona o myslivosti). Současný vlastník pozemku i vlastní honitby, tj. žadatel požaduje provést změnu části pozemku p.č. 840/1 v k.ú. Trstěnice u Litomyšle k vlastní honitbě Brleňka jejímž uživatelem je Myslivecké sdružení Brleňka, se sídlem Olomoucká 20, 568 02 Svitavy, IČO: 49324578. Nynějším držitelem části tohoto honebního pozemku je Honební společenstvo Trstěnice se sídlem Trstěnice 237, 569 57, IČO: 47488956 s uživatelem: Myslivecké sdružení Trstěnice, se sídlem Trstěnice 34, 569 57, IČO: 49328379.

Městský úřad Litomyšl, odbor životního prostředí, jako příslušný orgán státní správy myslivosti

**p o v o l u j e**

změnu honitby, v zájmu řádného mysliveckého hospodaření a zamezení škod zvěří na lesních porostech, ve smyslu ustanovení § 31 odst. 1 zákona o myslivosti, ve znění pozdějších předpisů.

Z výše uvedených důvodů mění část rozhodnutí o uznání vlastní honitby Brlenka č.j.: OZP/8904-03/1937-03k/ker ze dne 20.2.2003, které nabylo právní moci dne 13.3.2003 a část rozhodnutí o uznání honitby Trstěnice č.j.: OZP/LH/172/2003-H ze dne 6.3.2003 s tím, že se následovně upravuje základ celkové výměry:

**Honitba Brlenka** - celková výměra 678,4559 ha (dříve 649,8459 ha), z toho:

lesní půda	-	666,9355 ha
ostatní plocha	-	1,9474 ha
zemědělská půda	-	9,5730 ha

**Honitba Trstěnice** - celková výměra 1424,0373 ha (dříve 1452,6473 ha), z toho:

zemědělská půda	-	1018,7883 ha
lesní půda	-	337,6412 ha
ostatní plocha	-	31,6078 ha

Do slovního popisu hranic v řádku 5 za slovy...“dále pak“... se vkládá text: „po svážnici ke Svobodníkovu mostku až ke křižovatce mezi porosty 167K, 167L, 170B a 170A, kde hranice odbočuje mezi porosty 167K a L, až k vlastnícké hranici Lesy ČR a soukromých vlastníků. Zde se hranice prudce lomí doprava a pokračuje po majetkové hranici cca 1 km až k hranici porostu 167F a 167D, kde se lomí doprava a po traktorové cestě jde k průseku, kde se stáčí mezi porosty 167D a E, ze kterého“, text dále pokračuje původním textem na řádku 7...“pravoúhle“... Text vložené části je novým slovním popisem hranic.

**Účastníci řízení § 27 odst. 1 zákona č. 500/2004 Sb., správní řád v platném znění:**

Honební společenstvo Trstěnice, Trstěnice 237, 569 57, IČ: 47488956 (dále jen „HS Trstěnice“)

Lesy ČR, s.p., Přemyslova 1106, 501 68 Hradec Králové, IČ: 42196451 (dále jen „Lesy ČR, s.p.“)

Myslivecké sdružení Trstěnice, Trstěnice 34, 569 57, IČ: 49328379 (dále jen „MS Trstěnice“)

Myslivecké sdružení Brlenka, Olomoucká 20, 568 02 Svitavy (dále jen „MS Brlenka“)

## Odůvodnění

Dne 26.3.2013 požádal subjekt Lesy ČR, s. p. Městský úřad Litomyšl, jako příslušný orgán státní správy myslivosti o změnu hranic mezi vlastní honitbou Brlenka (vlastníkem žadatel) a společenstevní honitbou Trstěnice. Jako důvod změny hranic honiteb žadatel uvádí zájem řádného mysliveckého hospodaření a zamezení škod zvěří na lešních porostech (ve smyslu § 31, odst. 1 a 2 zákona o myslivosti). Svou žádost doložil mapou se zákresem požadované změny, navrhovaným novým slovním popisem hranic mezi honitbami a dohodu o změně hranic honiteb mezi žadatelem a držitelem honitby Trstěnice – HS Trstěnice. Změna honiteb se týká pouze pozemku 840/1 o částečné výměře 28,61 ha, jehož vlastníkem je žadatel (Lesy ČR, s.p.). Uvedená výměra není ani z jedné honitby větší než 10 % celkové výměry (§31 odst. 3 zákona o myslivosti).

Po místním šetření společně s dotčeným orgánem státní správy myslivosti (Městský úřad Svitavy, odbor životního prostředí) bylo nutno nařídit ústní jednání k objasnění důvodů žádosti o změnu hranic honiteb. Ústní jednání proběhlo dne 30.4.2013 a zúčastnili se: ■■■■■ jako zástupce Lesů ČR, s. p., zástupce MS Trstěnice a HS Trstěnice pan ■■■■■ který doložil plnou moc od starosty HS Trstěnice k jeho zastoupení při projednávání žádosti a pan ■■■■■ jako dotčený orgán státní správy myslivosti z MěÚ Svitavy. Honitba Brlenka neměla v době jednání uživatele (probíhalo výběrové řízení). Na ústním jednání byl orgán státní správy myslivosti blíže seznámen s návrhem změny hranic honiteb. Žadatel odpověděl na otázku, v jakém místě se nachází majetek, který bude pravděpodobně vrácen církvi. Dále bylo zástupcem HS Trstěnice doplněno, že tato změna hranic honiteb byla odsouhlasena na valné hromadě ze dne 15.3.2013.

Dne 14.5.2013 orgán státní správy myslivosti oznámil zahájení řízení všem dalším účastníkům řízení a zároveň všechny účastníky řízení informoval, že shromáždil podklady pro vydání rozhodnutí a seznámil je s právem vyjádřit své stanovisko k výše uvedené věci. Správní orgán do 31.5.2013 neobdržel žádné nové návrhy, stanoviska ani důkazy.

Po shromáždění všech podkladů dospěl orgán státní správy myslivosti k tomu, že dojde ke zlepšení hospodaření se zvěří, podmínek pro lov zvěře a následnému snížení škod.

Po důkladném posouzení všech okolností, a po provedeném správním řízení rozhodl orgán státní správy myslivosti tak, jak je uvedeno ve výrokové části rozhodnutí.



## P o u ě n í

Proti tomuto rozhodnutí může účastník řízení ve smyslu §§ 81 až 83 správního řádu, podat odvolání ve kterém se uvede v jakém rozsahu se vydané rozhodnutí napadá, a dále namítaný rozpor s právními předpisy nebo správnost rozhodnutí, nebo řízení, ve lhůtě do 15-ti dnů ode dne jeho oznámení ke Krajskému úřadu Pardubického kraje, Komenského náměstí 125, Pardubice 532 11, prostřednictvím Městského úřadu Litomyšl, odboru životního prostředí. Odvolání se podává v počtu stejnopisů shodném s počtem účastníků řízení. Nepodá-li účastník potřebný počet stejnopisů, vyhotoví je na jeho náklady Městský úřad Litomyšl. Podané odvolání má v souladu s ustanovením § 85 odst. 1 správního řádu odkladný účinek. Odvolání jen proti odůvodnění rozhodnutí je nepřijatelné.

### Přílohy:

Mapa honitby Brlenka se zákresem staré i nové hranice

Mapa honitby Trstěnice se zákresem staré i nové hranice



### Rozdělovník :

**Doporučeně do vlastních rukou všem účastníkům řízení:**

Lesy České republiky, s. p., Přemyslova 1106, 501 68 Hradec Králové, IČ: 42196451

Honební společenstvo Trstěnice, 569 57 Trstěnice, IČ: 47488956

Myslivecké sdružení Trstěnice, 569 57 Trstěnice, IČ: 49328379

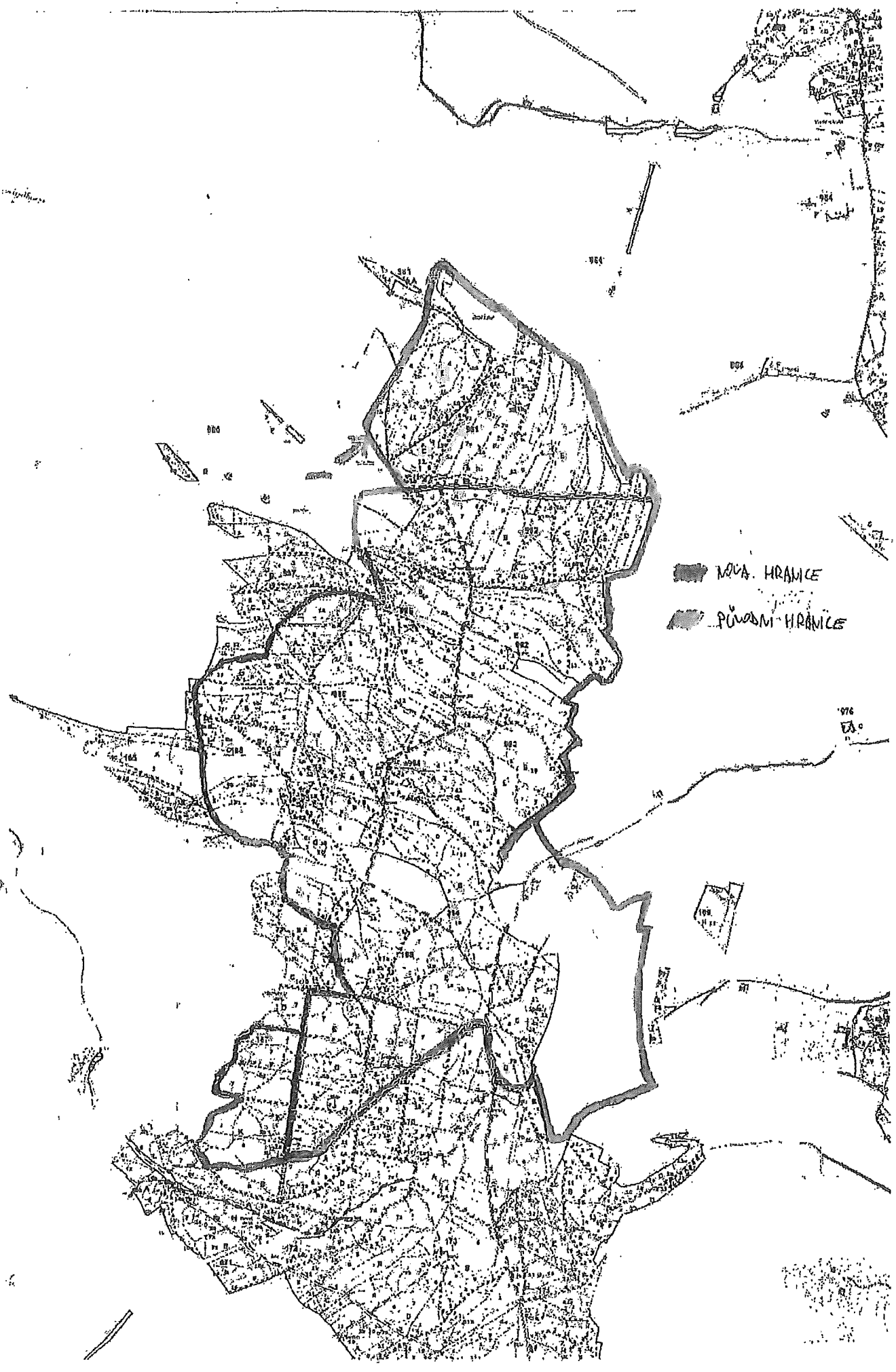
Myslivecké sdružení Brlenka, Olomoucká 20, 568 02 Svitavy, IČ: 49324578

### Na vědomí:

Dotčený orgán státní správy - MěÚ Svitavy, odbor ŽP, T. G. Masaryka 35, 568 02 Svitavy

Lesy České republiky, s. p. – LS Svitavy, Vančurova 1, 568 02 Svitavy

Ústav pro hospodářskou úpravu lesů Brandýs nad Labem, DS: n5v4bry (po nabytí právní moci)



■ MCA. HRANICE  
■ PŮVODNÍ HRANICE

976  
EA°

**Městský úřad**  
odbor životního prostředí

Zn : ŽP/LH/1708/92/209-U/ker

Ve Svitavách dne : 20. února 2003

Vyřizuje : [redacted]

telefon : 4 [redacted]

### R o z h o d n u t í

Městský úřad Svitavy, odbor životního prostředí, jako orgán státní správy myslivosti, příslušný podle ustanovení § 60 zákona číslo 449/2001 Sb., o myslivosti v platném znění ( dále jen zákon )

**schvaluje uvedení vlastní honitby do souladu se zákonem**

na základě předložené žádosti držitele vlastní honitby podle ustanovení § 69 odst.1 zákona vlastní honitbu

### Brlenka

V původním rozsahu tj. 649,8459 ha v hranicích uznané vlastní honitby tak, jak jsou popsány v původním rozhodnutí, které vydal Okresní úřad Svitavy, referát životního prostředí pod č.j. Zn : ŽP/LH/1708/92/209-U ze dne 15. března 1993 .

s právem myslivosti příslušejícím dle ustanovení § 2 písm. m) zákona subjektu

Lesy České republiky, s.p.

a současně dle ustanovení § 3 odst.2 zákona

### z a ř a z u j e

- vlastní honitbu Břlenka do IV. jakostní třídy pro spárkatou zvěř a stanovuje jejich minimální a normované stavy takto :

#### srnec obecný

normovaný stav - les 20 ks

normovaný stav celkem 20 ks

minimální stav - les 15 ks

minimální stav celkem 15 ks

koeficient očekávané produkce 1,0

- vlastní honitbu Břlenka do IV. jakostní třídy pro zajíce polního a stanovuje jeho minimální a normované stavy takto :

#### zajíc polní

normovaný stav celkem 39 ks

minimální stav celkem 32 ks

koeficient očekávané produkce 0,3

## O d ů v o d n ě n í

Lesy České republiky, s.p. v souladu s ustanovením § 69 odst.1, jako držitel honitby, předložili návrh na uvedení vlastní honitby brlenka do souladu se zákonem .

Orgán státní správy myslivosti posoudil předložené podklady a konstatoval, že skutečnosti uváděné držitelem honitby odpovídají skutečnosti.

Honitba je tvořena souvislými honebními pozemky. Soulad s ustanovením § 17 odst.2 zákona.

Hranice vlastní honitby netvoří hranice katastrálních území, územních obvodů obcí ani krajů. Každý honební pozemek byl celý zahrnut do honitby. Hranice honitby byly navrženy tak, aby se kryly s hranicemi přírodními. Soulad s ustanovením § 17 odst.3 zákona.

Honební pozemky tvořící vlastní honitbu spolu souvisí, protože v uznané vlastní honitbě se nenachází dálnice, silnice dálničního typu, přehrada ani letiště se zpevněnou plochou. Soulad s ustanovením § 17 odst. 4 zákona.

V uznané vlastní honitbě se nenachází úzký pozemkový pruh v nejužším místě široký jen 500 metrů. Dále držitel honitby navrhoval hranice vlastní honitby tak, aby eliminoval rozhraní zemědělských a lesních pozemků. Soulad s ustanovením § 17 odst.5 zákona.

Minimální výměra honitby je 649,8459 ha. Soulad s ustanovením § 17 odst.6 zákona.

Celková výměra honitby byla upravena vlivem administrativní chyby.

Minimální a normované stavy zvěře byly stanoveny po dohodě a dle návrhu držitele výše uvedené vlastní honitby .

Vzhledem ke skutečnosti, že předložená žádost na uvedení vlastní honitby do souladu se zákonem byla podána v řádném termínu a se všemi náležitostmi, rozhodl orgán státní správy myslivosti tak, jak je uvedeno ve výrokové části rozhodnutí.

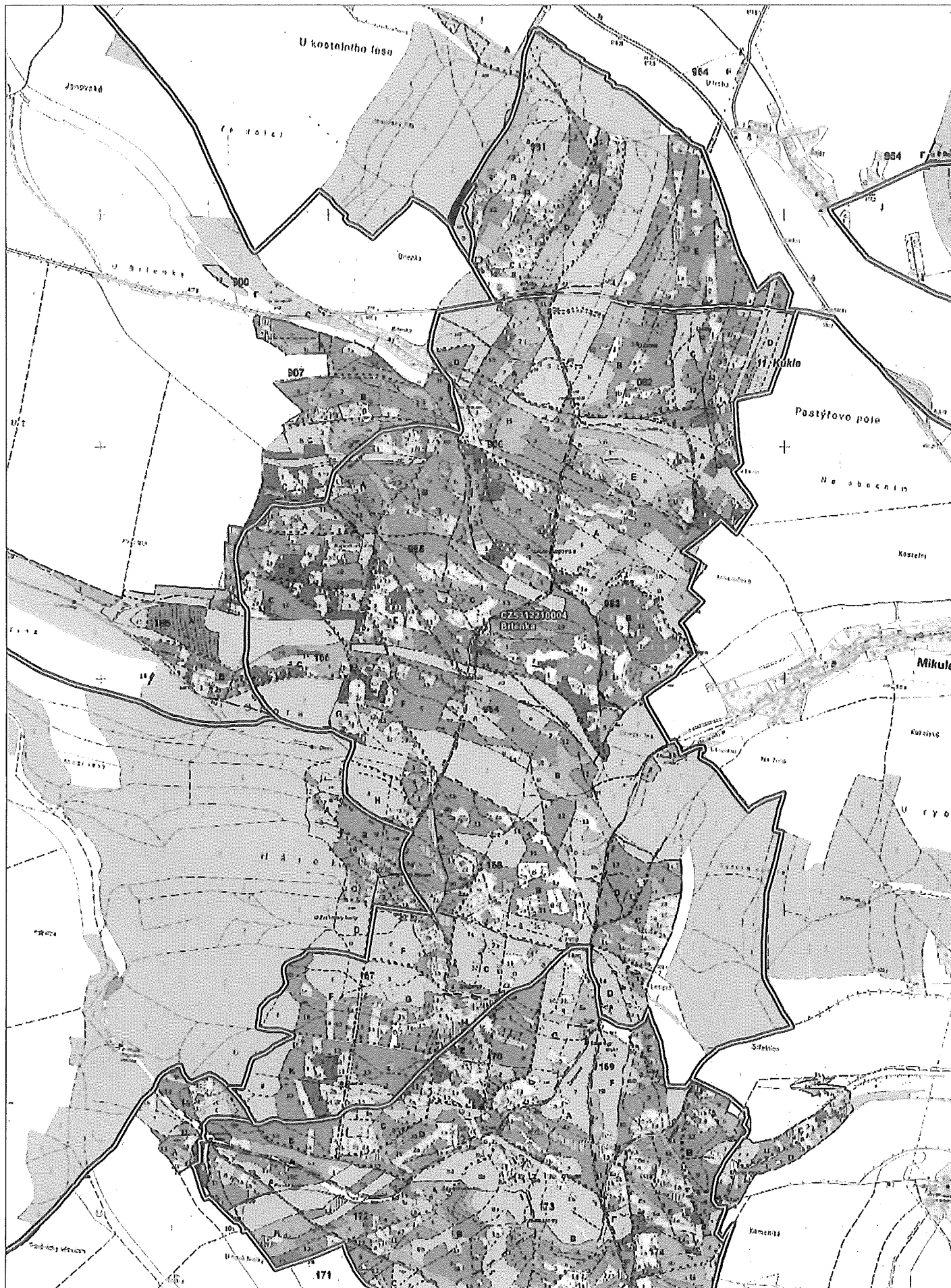
## P o u č e n í o o d v o l á n í

Proti tomuto rozhodnutí lze podat odvolání do 15-ti dnů ode dne jeho doručení ke Krajskému úřadu Pardubického kraje, Komenského náměstí 125, prostřednictvím Městského úřadu Svitavy, odboru životního prostředí .

Městský úřad Svitavy



# Honitba Brlenka



0 100 200 300 400 500 m

1 : 15 000

Odbor HÚL, oddělení GIS, GrDS







### Vysvětlivky:

Opatření	popis činnosti dle názvosloví Pronajímatele - viz Příklady opatření
Porostní skupina	jednotka prostorového rozdělení lesa dle LHP, doplní dle dohody Pronajímatel
tj.	cenotvorná technická jednotka, viz Vysvětlivky
Počet tj.	Počet technických jednotek odsouhlasený Pronajímatelem
Cena Kč/ tj.	cena činnosti v místě a čase obvyklá (vč. práce, materiálu a dopravy)
Cena celkem	se stanoví jako Cena Kč/tj. krát počet tj.
Závazný termín	termín stanovený Pronajímatelem, vychází z agrotechnických lhůt
Datum realizace	datum převzetí bezvadně provedených prací - vyplňuje se po realizaci

Příklady opatření:	tj.
nátěry kultur repelenty zimní	tis. ks
nátěry kultur repelenty letní	tis. ks
postřiky kultur repelenty zimní	tis. ks
postřiky kultur repelenty letní	tis. ks
ochrana náletů repelenty zimní	ha
ochrana náletů repelenty	ha
mechanická ochrana vrcholu	tis. ks
individuální ochrana	tis. ks
zřizování oplocenek	km
kontrolní a srovnávací plochy - zřizování	ks
kontrolní a srovnávací plochy - rozebírání	ks



### Vysvětlivky:

Opatření	popis činnosti dle názvosloví Pronajímatele - viz Příklady opatření
Porostní skupina	jednotka prostorového rozdělení lesa dle LHP, doplní dle dohody Pronajímatele
tj.	cenotvorná technická jednotka, viz Vysvětlivky
Počet tj.	Počet technických jednotek odsouhlasený Pronajímatelem
Cena Kč/ tj.	cena činnosti v místě a čase obvyklá (vč. práce, materiálu a dopravy)
Cena celkem	se stanoví jako Cena Kč/tj. krát počet tj.
Závazný termín	termín stanovený Pronajímatelem, vychází z agrotechnických lhůt
Datum realizace	datum převzetí bezvadně provedených prací - vyplňuje se po realizaci

Příklady opatření:	tj.
nátěry kultur repelenty zimní	tis. ks
nátěry kultur repelenty letní	tis. ks
postřiky kultur repelenty zimní	tis. ks
postřiky kultur repelenty letní	tis. ks
ochrana náletů repelenty zimní	ha
ochrana náletů repelenty	ha
mechanická ochrana vrcholu	tis. ks
individuální ochrana	tis. ks
zřizování oplocenek	km
kontrolní a srovnávací plochy - zřizování	ks
kontrolní a srovnávací plochy - rozebírání	ks

Příloha č. 6

Smluvní plán lovu

Název honitby

Číslo honitby

Datum předložení

	Jelení					Daňčí					Mufloňi											
	1. VT	2. VT	3. VT	jelen	laň	kolouch	celkem	1. VT	2. VT	3. VT	daněk	daněla	daňce	celkem	1. VT	2. VT	3. VT	muflon	muflonka	muflonce	celkem	
Navrhovaný smluvní plán lovu																						
Upravený smluvní plán lovu																						

	Srněč					Čemá					sika japonský											
	1. VT	2. VT	3. VT	srnec	srna	srně	celkem	1. VT	2. VT	3. VT	khour	bachyně	sele	celkem	1. VT	2. VT	3. VT	jelen	laň	kolouch	celkem	
Navrhovaný smluvní plán lovu																						
Upravený smluvní plán lovu																						

	sika Dybowského					Kamzičí					celkem											
	1. VT	2. VT	3. VT	jelen	laň	kolouch	celkem	1. VT	2. VT	3. VT	kamzik	kamziče	kamziče	celkem	1. VT	2. VT	3. VT				celkem	
Navrhovaný smluvní plán lovu																						
Upravený smluvní plán lovu																						

Vyjádření držitele honitby

(přílohu připravuje nájemce honitby)

souhlas \*

nesouhlas \*

V

\_\_\_\_\_ dne

\_\_\_\_\_

Za pronajímatele

Za nájemce