

116162/2018/KHK



KUKHK-27073/ZP/2018



Krajský úřad Královéhradeckého kraje



LCR1183610

váš dopis zn.:

ze dne:  
naše značka (č.j.):KUKHK-27073/ZP/2018  
vyřizuje: [redacted]  
odbor | oddělení: životního prostředí a zemědělství  
linka | mobil: [redacted]  
e-mail: [redacted]

dle rozdělovníku

datum: 20.11.2018

počet listů: 1  
počet příloh: 1 / listů: 2  
počet svazků:  
sp. znak, sk. režim: 88/1, V.10


Krajský úřad Královéhradeckého kraje odbor životního prostředí Vám v příloze tohoto dopisu zasílá rozhodnutí č.j. KUKHK-27073/ZP/2018 ze dne 9.10.2018 s vyznačením nabytí právní moci.



lesního hospodářství a dotací

Příloha:  
Rozhodnutí č.j. KUKHK-27073/ZP/2018

Rozdělovník:  
Lesy České republiky, LS Dvůr Králové, 28.října 787, 544 01 Dvůr Králové n.L., IČO 42196451



Vstřícný, rychlý a profesionální úřad  
– spokojený občan.



## Krajský úřad Královéhradeckého kraje

váš dopis zn.:  
ze dne:

dle rozdělovníku

naše značka (č. j.): KUKHK-27073/ZP/2018

vyřizuje: [redacted]  
odbor | oddělení: životního prostředí a zemědělství  
zemědělství

linka | mobil: [redacted]  
e-mail: [redacted]

datum: 10. 9. 2018

počet listů: 3  
počet příloh: 0 / listů: 0  
počet svazků: 0  
sp. znak, sk. režim: 221/7, A20

## ROZHODNUTÍ

Krajský úřad Královéhradeckého kraje, odbor životního prostředí a zemědělství, se sídlem Pivovarské náměstí 1245, 500 03 Hradec Králové (dále jen „krajský úřad“), jako příslušný orgán státní správy dle ustanovení § 48a odstavce 1 písmena b) zákona č. 289/1995 Sb., o lesích a o změně a doplnění některých zákonů (dále jen „lesní zákon“) a podle ustanovení § 67 zákona č. 500/2004 Sb., o správním řízení v platném znění (dále jen „správní řád“), rozhodl ve věci „žádosti o dočasné omezení pozemků určených k plnění funkcí lesa“ na p.p.č. 1144/2 o výměře 5823m<sup>2</sup>, 1141/1 (část – oddělena dle GP č. 429-69/2017 – nově 1141/12 o výměře 1331m<sup>2</sup>) a 1129/1 o výměře 42683m<sup>2</sup> v k.ú. Křínice, p.p.č. 1303/1 (část – oddělena dle GP č. 634-3/2018 a označena jako díl „b“, výměra 15m<sup>2</sup>, – nově 1356/4 o výměře 1127m<sup>2</sup>) a 1356 (část – oddělena dle GP č. 634-3/2018 a označena jako díl „a“, výměra 1112m<sup>2</sup> – nově 1356/4 o výměře 1127m<sup>2</sup>) v k.ú. Hejtmánkovice a p.p.č. 1119/1 (část – oddělena dle GP č. 429-69/2017 – nově 1119/8 o výměře 45057m<sup>2</sup>) v k.ú. Jetřichov o celkové výměře omezení 98 021m<sup>2</sup> na 30 let

takto:

## Povoluje

v souladu s ustanovením § 13 odstavec 1 lesního zákona a podle ustanovení § 15 a 16 lesního zákona společnosti Lesy České republiky, s.p., Přemyslova 1106/19, 500 08 Nový Hradec Králové, IČO 42196451 žádosti o dočasné omezení pozemků určených k plnění funkcí lesa“ na p.p.č. 1144/2 o výměře 5823m<sup>2</sup>, 1141/1 (část – oddělena dle GP č. 429-69/2017

Vstřícný, rychlý a profesionální úřad  
– spokojený občan.

– nově 1141/12 o výměře 1331m<sup>2</sup>) a 1129/1 o výměře 42683m<sup>2</sup> v k.ú. Křinice, p.p.č. 1303/1 (část – oddělena dle GP č. 634-3/2018 a označena jako díl „b“, výměra 15m<sup>2</sup>, – nově 1356/4 o výměře 1127m<sup>2</sup>) a 1356 (část – oddělena dle GP č. 634-3/2018 a označena jako díl „a“, výměra 1112m<sup>2</sup> – nově 1356/4 o výměře 1127m<sup>2</sup>) v k.ú. Hejtmánkovice a p.p.č. 1119/1 (část – oddělena dle GP č. 429-69/2017 – nově 1119/8 o výměře 45057m<sup>2</sup>) v k.ú. Jetřichov o celkové výměře omezení 96 021m<sup>2</sup> na 30 let s platností od nabytí právní moci tohoto rozhodnutí.

### Odůvodnění:

Krajský úřad obdržel dne 10. 8. 2018 postoupenou žádost od Městského úřadu Broumov, třída Masarykova 239, 550 01 Broumov dočasné omezení pozemků určených k plnění funkcí lesa na p.p.č. 1144/2 o výměře 5823m<sup>2</sup>, 1141/1 (část – oddělena dle GP č. 429-69/2017 – nově 1141/12 o výměře 1331m<sup>2</sup>) a 1129/1 o výměře 42683m<sup>2</sup> v k.ú. Křinice, p.p.č. 1303/1 (část – oddělena dle GP č. 634-3/2018 a označena jako díl „b“, výměra 15m<sup>2</sup>, – nově 1356/4 o výměře 1127m<sup>2</sup>) a 1356 (část – oddělena dle GP č. 634-3/2018 a označena jako díl „a“, výměra 1112m<sup>2</sup> – nově 1356/4 o výměře 1127m<sup>2</sup>) v k.ú. Hejtmánkovice a p.p.č. 1119/1 (část – oddělena dle GP č. 429-69/2017 – nově 1119/8 o výměře 45057m<sup>2</sup>) v k.ú. Jetřichov o celkové výměře omezení 96 021m<sup>2</sup> na 30 let z důvodu dlouholeté existence lesní školky.


Ve smyslu ustanovení § 36 odstavec 3 správního řádu bylo žádosti v plném rozsahu vyhověno, neboť žadatel – společnost Lesy České republiky, s.p., Přemyslova 1106/19, 500 08 Nový Hradec Králové, IČO 42196451 dodal všechny podklady, potřebné k vydání tohoto rozhodnutí.

Krajský úřad posoudil žádost, včetně všech doložených podkladů o dočasné omezení pozemků určených k plnění funkcí lesa na p.p.č. 1144/2 o výměře 5823m<sup>2</sup>, 1141/1 (část – oddělena dle GP č. 429-69/2017 – nově 1141/12 o výměře 1331m<sup>2</sup>) a 1129/1 o výměře 42683m<sup>2</sup> v k.ú. Křinice, p.p.č. 1303/1 (část – oddělena dle GP č. 634-3/2018 a označena jako díl „b“, výměra 15m<sup>2</sup>, – nově 1356/4 o výměře 1127m<sup>2</sup>) a 1356 (část – oddělena dle GP č. 634-3/2018 a označena jako díl „a“, výměra 1112m<sup>2</sup> – nově 1356/4 o výměře 1127m<sup>2</sup>) v k.ú. Hejtmánkovice a p.p.č. 1119/1 (část – oddělena dle GP č. 429-69/2017 – nově 1119/8 o výměře 45057m<sup>2</sup>) v k.ú. Jetřichov o celkové výměře omezení 96 021m<sup>2</sup> na 30 let. Důvodem dočasného omezení pozemků určených k plnění funkcí lesa je dlouholetá existence lesní školky, která je nyní provozována společností Lesní společnost Broumov Holding, a.s., Komenského 256, 550 01 Broumov, IČO 47452633, ta má udělenou licenci k uvádění do oběhu reprodukčního materiálu lesních dřevin určených k obnově lesa a zalesňování, vydanou Ministerstvem zemědělství pod číslem 49943/2015-MZE-16212/2554; číslo jednotného registru 3095. Krajský úřad nemá vzhledem k výše uvedeným skutečnostem námitky k současnému využití lesních pozemků proti dočasnému omezení pozemků určených k plnění funkcí lesa, a proto souhlasí s dočasným omezením pozemků určených k plnění funkcí lesa.

**Poučení o odvolání:**

Proti tomuto rozhodnutí se lze podle ust. § 81, ust. § 83 odst. 1, ust. § 85 a ust. § 86 odst. 1 správního řádu odvolat do 15 dnů ode dne jeho oznámení k Ministerstvu zemědělství České republiky, Těšnov 17, 117 05 Praha 1, prostřednictvím Krajského úřadu Královéhradeckého kraje, odboru životního prostředí a zemědělství, Pivovarské náměstí 1245, 500 03 Hradec Králové. Včas podané a přípustné odvolání má odkladný účinek.

„otisk úředního razítka“



lesního hospodářství a dotací



Rozdělovník:

Účastník řízení (DS):

Lesy České republiky, s. p., Přemyslova 1106/19, 500 08 Nový Hradec Králové, IČO 42196451

# MĚSTSKÝ ÚŘAD BROUMOV

## odbor životního prostředí

třída Masarykova 239, 550 01 Broumov

Naše sp.zn.: MUBR 31306/2021/OŽP  
Naše čj.: PDMUBR 32571/2021  
Opr. úř. osoba: [REDAKCE]  
Telefon: [REDAKCE]  
E-mail: [REDAKCE]  
ID DS: mdubzhy  
Datum: 26.10.2021

### ROZHODNUTÍ

#### o dočasném omezení pozemků plnění funkcí lesa

Městský úřad Broumov, třída Masarykova 239, 550 14 Broumov (dále i "MěÚ Broumov, odbor ŽP"), jako orgán státní správy lesů, věcně příslušný podle ustanovení § 48 odst. 1 písm. d) zákona č. 289/1995 Sb., o lesích a o změně a doplnění některých zákonů (lesní zákon), ve znění pozdějších předpisů (dále i „lesní zákon“), a místně příslušný podle ustanovení § 11 odst. 1 písm. b) zákona č. 500/2004 Sb., správní řád, ve znění pozdějších předpisů, rozhodl ve věci žádosti o dočasném omezení pozemků určených k plnění funkcí lesa na pozemkové parcele číslo (dále i „p.p.č.“) **1141/3 (část oddělena dle GP č. 429-69/2017 – nově 1141/11)** dle katastru nemovitostí (dále i „KN“) v katastrálním území (dále i „k.ú.“) Křinice o celkové výměře omezení **158 m<sup>2</sup>** na dobu 30 let,

#### povoluje

podle ustanovení § 13 odst. 1 lesního zákona a podle ustanovení § 15 a 16 lesního zákona, Lesům České republiky, s.p., IČO 42196451, sídlem Přemyslova 1106, 500 08 Hradec Králové, Lesní správě Dvůr Králové nad Labem, 28. října 787, 544 01 Dvůr Králové nad Labem, **dočasné omezení využívání pozemku pro plnění funkcí lesa na p.p.č. 1141/3 (část oddělena dle GP č. 429-69/2017 – nově 1141/11) dle KN v k.ú. Křinice o celkové výměře dočasného omezení 158 m<sup>2</sup> na dobu 30 let, do 31.12.2051 s platností od nabytí právní moci tohoto rozhodnutí, za podmínky, že po skončení doby omezení plnění funkcí lesa bude pozemková parcela uvedena do původního stavu.**

#### Odůvodnění:

Dne 14.10.2021 obdržel MěÚ Broumov, odbor ŽP, žádost od Lesů České republiky, s.p., IČO 42196451, sídlem Přemyslova 1106, 500 08 Hradec Králové, Lesní správy Dvůr Králové nad Labem, 28. října 787, 544 01 Dvůr Králové nad Labem, o dočasné omezení pozemku určeného k plnění funkcí lesa podle ustanovení § 13 odst. 1 a § 16 odst. 1 a 2 lesního zákona, na p.p.č. **1141/3 (část oddělena dle GP č. 429-69/2017 – nově 1141/11) dle KN v k.ú. Křinice o celkové výměře dočasného omezení 158 m<sup>2</sup> na dobu 30 let**, z důvodu dlouhodobé existence lesní školky v majetku nájemce pozemků Lesní společnosti Broumov Holding, a.s., uvedený pozemek je předmětem pachtovní smlouvy, k omezení dochází v zájmu této akciové společnosti i Lesů České republiky, s.p. (tato část pozemku byla opomenuta v žádosti již vydaného rozhodnutí).

Platnost rozhodnutí o dočasném omezení zaniká dle § 16 odst. 5, písm. a) lesního zákona uplynutím doby, na kterou bylo rozhodnutí vydáno. Případnou žádost o prodloužení doby platnosti rozhodnutí je nutno podat orgánu státní správy lesů, který rozhodnutí vydal, před uplynutím doby platnosti. Platnost rozhodnutí o dočasném omezení zaniká dle § 16 odst. 5, písm. b) lesního zákona uplynutím dvou let od nabytí právní moci rozhodnutí, nebude-li do této doby započato s omezením využívání pozemků ve prospěch činnosti, pro niž bylo rozhodnutí vydáno. Vlastník pozemku je povinen tuto skutečnost oznámit orgánu státní správy lesů, který rozhodnutí vydal.

Ve smyslu ustanovení § 36 odst. 3 správního řádu bylo žádosti v plném rozsahu vyhověno, neboť žadatel - Lesy České republiky, s.p., IČO 42196451, sídlem Přemyslova 1106, 500 08 Hradec Králové, Lesní správa Dvůr Králové nad Labem, 28. října 787, 544 01 Dvůr Králové nad Labem, dodal všechny podklady potřebné k vydání tohoto rozhodnutí.

MěÚ Broumov, odbor ŽP, posoudil žádost, včetně všech doložených podkladů, o dočasné omezení pozemků určených k plnění funkcí lesa na p.p.č. 1141/3 (část oddělena dle GP č. 429-69/2017 – nově 1141/11) dle KN v k.ú. Křinice o celkové výměře dočasného omezení 158 m<sup>2</sup> na dobu 30 let, do 31.12.2051, od nabytí právní moci tohoto rozhodnutí. Důvodem dočasného omezení pozemků určených k plnění funkcí lesa je dlouhodobá existence lesní školky v majetku nájemce pozemků Lesní společnosti Broumov Holding, a.s., Komenského 256, 550 01 Broumov, IČO 47452633, uvedený pozemek je předmětem pachtovní smlouvy, k omezení dochází v zájmu této akciové společnosti i Lesů České republiky, s.p. (tato část pozemku byla opomenuta v žádosti již vydaného rozhodnutí). MěÚ Broumov, odbor ŽP, nemá vzhledem k výše uvedeným skutečnostem námitky k současnému využití lesního pozemku, a proto souhlasí s dočasným omezením pozemků určených k plnění funkcí lesa.

Účastníkem řízení jsou podle § 27 odst. 1 písm. a) správního řádu Lesy České republiky, s.p., IČO 42196451, sídlem Přemyslova 1106, 500 08 Hradec Králové, Lesní správa Dvůr Králové nad Labem, 28. října 787, 544 01 Dvůr Králové nad Labem.

MěÚ Broumov, odboru ŽP byly předloženy tyto podklady potřebné pro vydání rozhodnutí:


- Výpis z katastru nemovitostí,
- geometrický plán,
- výpis z lesní hospodářské knihy,
- porostní mapa.

V průběhu řízení MěÚ Broumov, odbor ŽP, došel k závěru, že žádosti bude v plném rozsahu vyhověno, protože žadatel byl jediným účastníkem řízení. MěÚ Broumov, odbor ŽP, v souladu s ustanovením § 36 odstavce 3 správního řádu, nestanovil žadatelům, jako účastníkům řízení podle § 27 odst. 1 správního řádu, lhůtu pro provádění úkonů, navrhování důkazů, činění jiných návrhů, vyjadřování svých stanovisek a vyjadřování se k podkladům rozhodnutí.


Na základě výše uvedeného bylo rozhodnuto tak, jak je uvedeno ve výroku.

### Poučení účastníků řízení:

Proti tomuto rozhodnutí se lze podle ustanovení § 83 odst. 1 správního řádu odvolat ke Krajskému úřadu Královéhradeckého kraje, sídlem Pivovarské náměstí 1245, 500 03 Hradec Králové, a to ve lhůtě 15 dnů ode dne oznámení rozhodnutí (doručení rozhodnutí). Odvolání se podává u MěÚ Broumov. Odvoláním lze napadnout výrokovou část rozhodnutí, odvolání jen proti odůvodnění rozhodnutí je podle ustanovení § 82 odst. 1 správního řádu nepřípustné. Včas podané a přípustné odvolání má v souladu s ustanovením § 85 odst. 1 správního řádu odkladný účinek.



odboru životního prostředí



„otisk úředního razítka“


Odvolání se podává u Městského úřadu Broumov, třída Masarykova 239, 550 01 Broumov, s potřebným počtem stejnopisů tak, aby jeden stejnopis zůstal Městskému úřadu Broumov a aby každý účastník dostal jeden stejnopis.

Toto rozhodnutí obdrží:

- Lesy České republiky, s.p., IČO 42196451, Lesní správa Dvůr Králové, 28. října 787, 544 01 Dvůr Králové nad Labem, p. [REDACTED]
- Lesní společnost Broumov Holding, a.s., IČO 47452633, Komenského 256, 550 01 Broumov.
























Po nabytí právní moci:

- Ústav pro hospodářskou úpravu lesů, Pobočka Hradec Králové, Veverkova 1335, 500 02 Hradec Králové.

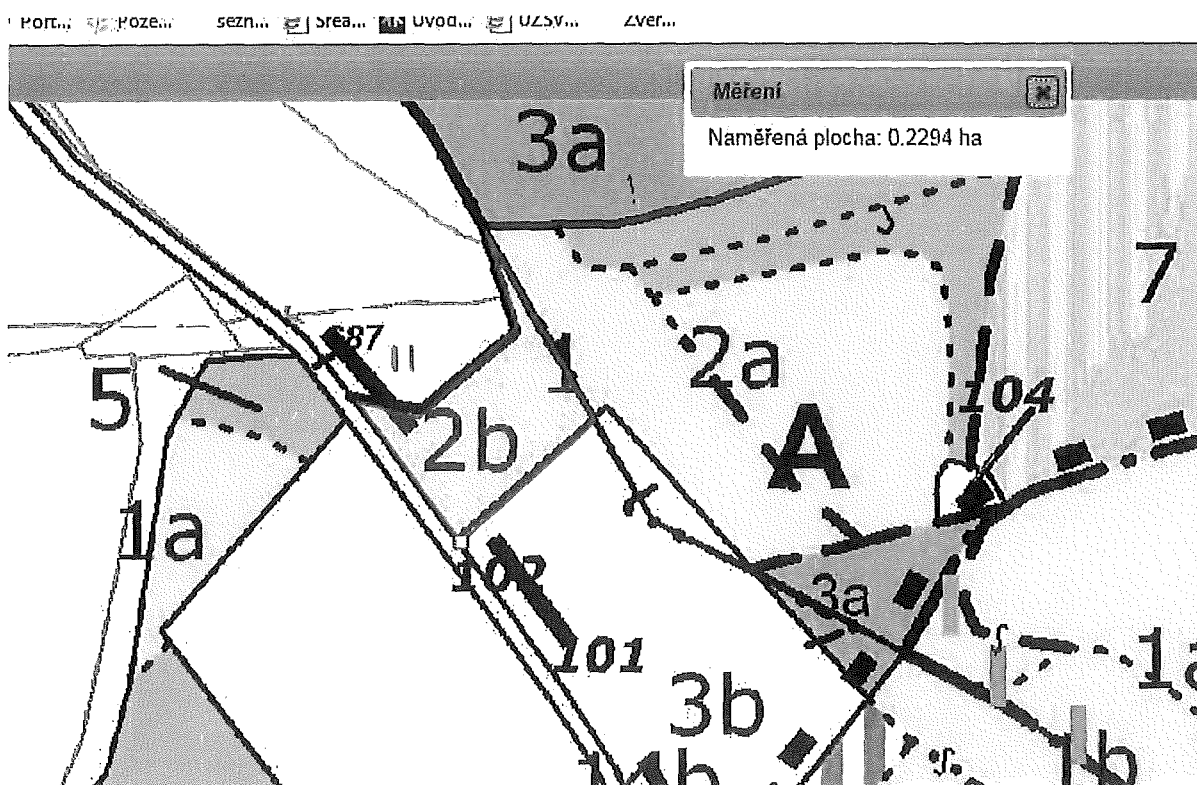
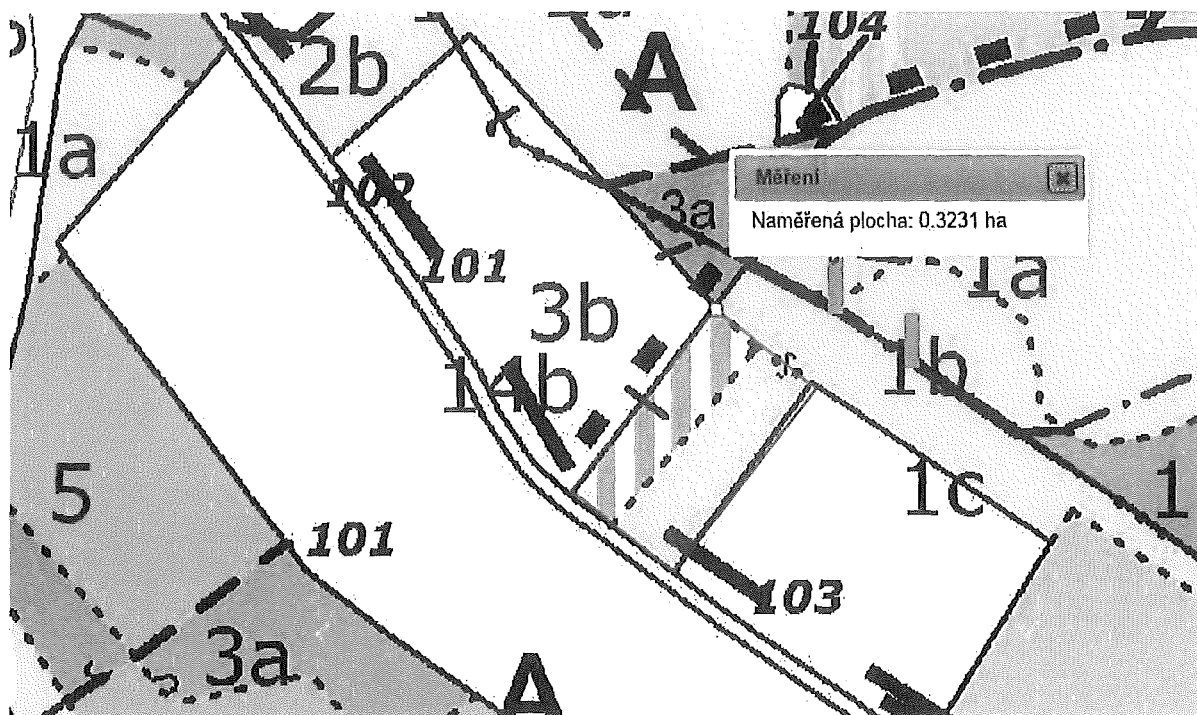


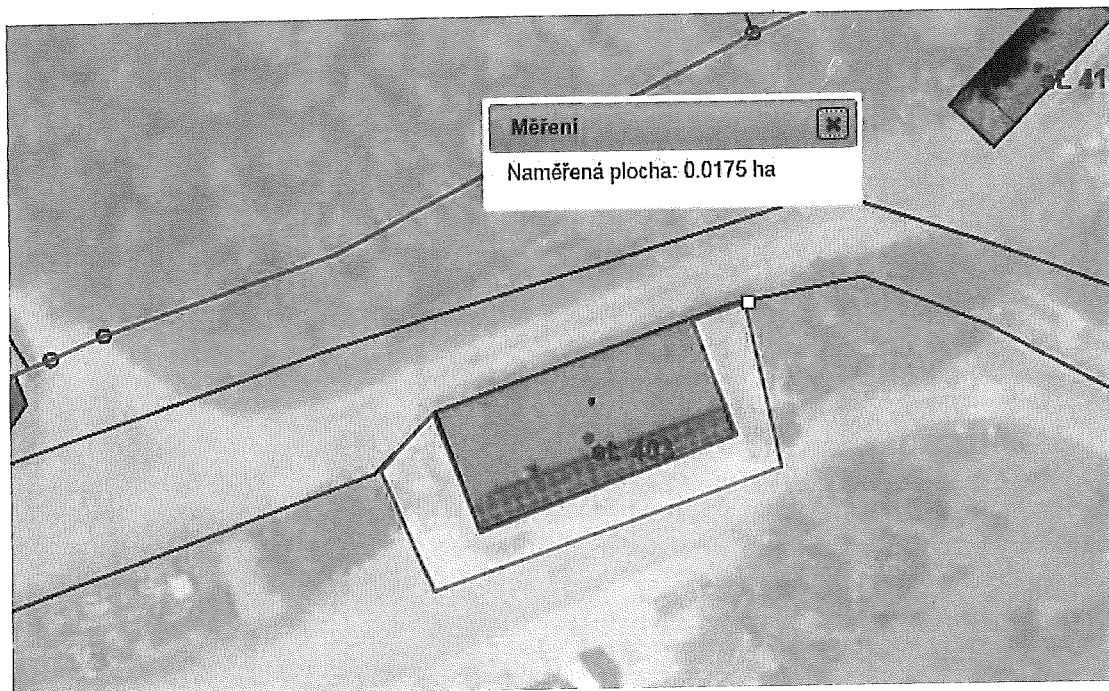

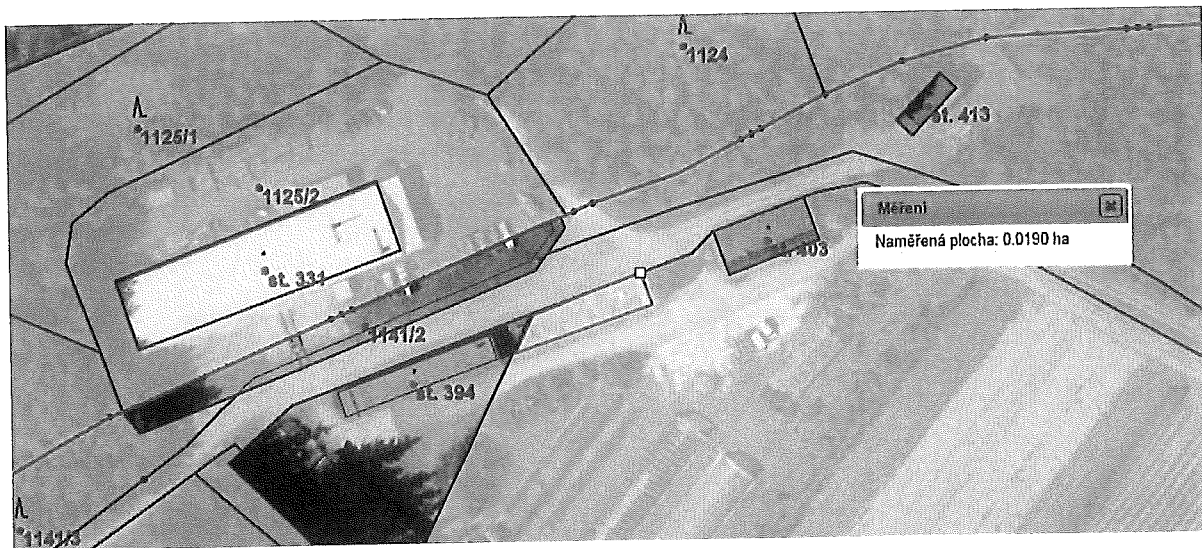
0 50 100 150 200 250 m

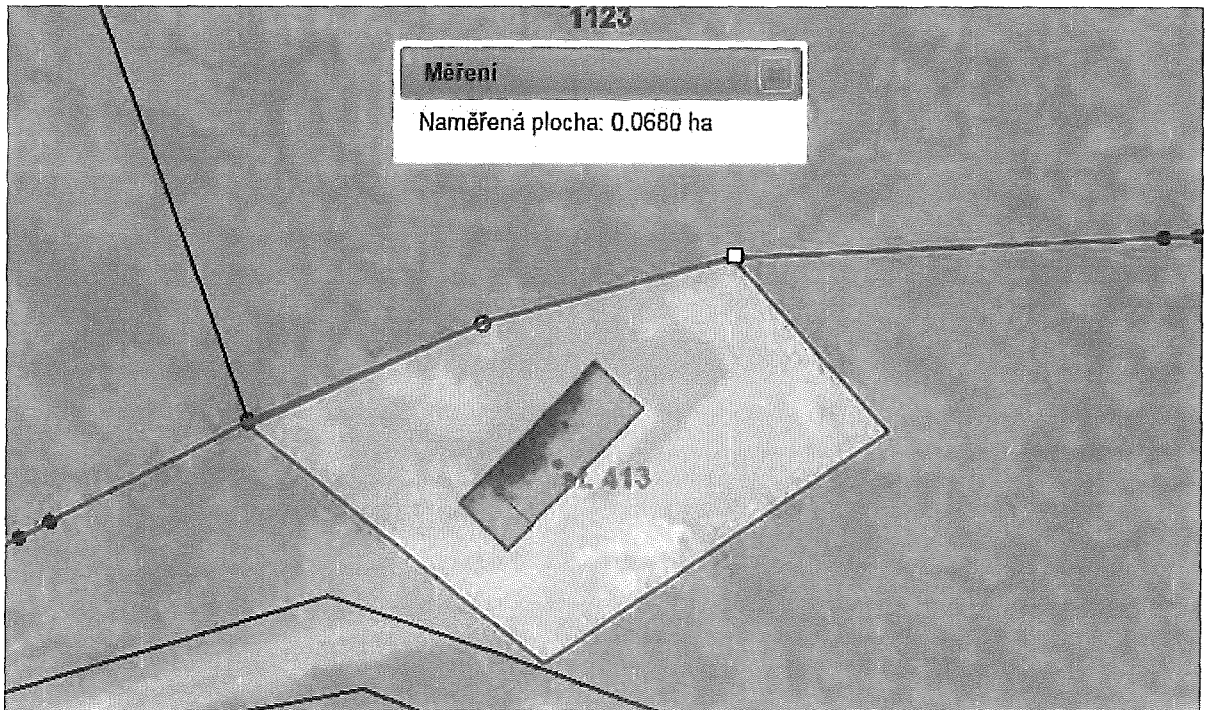

**Legenda**

-  Název katastrálního území
-  Státní hranice ČR
-  Kraj
-  Obec s rozšířenou působností
-  Obec
-  Katastrální území
-  Analogové mapy
-  KM-D
-  Parcelní ohrady
-  Otvary parcel
-  Hranice parcel
-  Další prvky mapy
-  Definici body parcel - Kt
-  Lesní správy - popis
-  Lesní správy - popis
-  Lesní správy - popis
-  Lesní správy - velká měřítka
-  Lesní správy - střední měřítka
-  Lesní správy - malá měřítka
-  Krajská řečišství - velká měřítka
-  Krajská řečišství - střední měřítka
-  Krajská řečišství - malá měřítka
-  ...

1 : 5 000







## VÝKAZ DOSAVADNÍHO A NOVÉHO STAVU ÚDAJŮ KATASTRU NEMOVITOSTÍ

Dosavadní stav				Nový stav													
Označení pozemku parc. číslem	Výměra parcely			Druh pozemku Způsob využití	Označení pozemku parc. číslem	Výměra parcely			Druh pozemku Způsob využití	Typ stavby Způsob využití	Způsob, určení výměr	Porovnání se stavem evidence právních vztahů					
	ha	m <sup>2</sup>				ha	m <sup>2</sup>					011 přechází z pozemku označeného v katastru nemovitostí	Číslo listu vlastnictví	Výměra dílu		Označení dílu	
													ha	m <sup>2</sup>			
1303/1	31	43	28	lesní poz	1303/1	31	43	13	lesní poz		0	1303/1	387	31	43	13	
1356	7	52	74	lesní poz	1356/3	7	41	62	lesní poz		0	1356	387	7	41	62	
					1356/4		11	27	lesní poz		0	1356	387		11	12	a
												1303/1	387		15	b	
															11	27	
	38	96	02			38	96	02									

### Seznam souřadnic (S-JTSK)

Souřadnice pro zápis do KN				
Číslo bodu	Y	X	kód kv.	Poznámka
465-1	605187.03	1003662.07	3	sl.plotu
465-2	605174.00	1003677.16	3	sl.plotu
465-3	605163.42	1003688.72	3	sl.plotu
465-5	605212.34	1003632.52	3	sl.plotu
522-1	605160.99	1003691.52	8	plot
65919300238-79	605240.38	1003601.39	3	sl.plotu
65919300253-60	605155.61	1003697.73	8	plot

<h3 style="margin: 0;">GEOMETRICKÝ PLÁN</h3> <p style="margin: 0;">pro</p> <p style="margin: 0;">rozdělení pozemku</p>	Geometrický plán ověřil úředně oprávněný zeměměřičský inženýr:		Stojnopis ověřil úředně oprávněný zeměměřičský inženýr:	
	Jméno, příjmení: <span style="background-color: black; color: black;">[REDACTED]</span>		Jméno, příjmení: <span style="background-color: black; color: black;">[REDACTED]</span>	
	Číslo položky seznamu úředně oprávněných zeměměřičských inženýrů: 411/1995		Číslo položky seznamu úředně oprávněných zeměměřičských inženýrů: 411/1995	
	Dne: 8.1.2018	Číslo: 7/2018	Dne: 16.1.2018	Číslo: 10/2018
	Náležitostmi a přesností odpovídá právním předpisům.		Tento stojnopis odpovídá geometrickému plánu v elektronické podobě uloženému v dokumentaci katastrálního úřadu.	
	Katastrální úřad souhlasí a očíslováním parcel.		Ověření stojnopisu geometrického plánu v listinné podobě.	
číslo plánu: 634-3/2018 Okres: Náchod Obec: Hejtmánkovice Kat. území: Hejtmánkovice Mapový list: Broumov 2-1/44		[REDACTED]		
Dosavadním vlastníkům pozemků byla poskytnuta možnost seznámit se v terénu a průběhem navrhovaných nových hranic, které byly označeny předepsaným způsobem. viz poznámku v seznamu souřadnic				



# VÝKAZ DOSAVADNÍHO A NOVÉHO STAVU ÚDAJŮ KATASTRU NEMOVITOSTÍ

Dosavadní stav				Nový stav												
Označení pozemku parc. číslem	Výměra parcely		Druh pozemku Způsob využití	Označení pozemku parc. číslem	Výměra parcely		Druh pozemku Způsob využití	Typ stavby Způsob využití	Způsob určení výměry	Porovnání se stavem evidence právních vztahů						
	ha	m <sup>2</sup>			ha	m <sup>2</sup>				Díl přechází z pozemku označeného v katastru nemovitostí	dřívější poz. evidenci	Číslo listu vlastnictví	Výměra dílu		Označení dílu	
		ha	m <sup>2</sup>			ha	m <sup>2</sup>	ha	m <sup>2</sup>	ha	m <sup>2</sup>					
1119/1	8	51	76	lesní poz	1119/1	3	66	70	lesní poz	0	1119/1	265	3	62	75	a
											1125/1		3	3	95	b
													3	66	70	
					1119/8	4	50	57	lesní poz	0	1119/1	265	4	50	57	
1123	36	61	lesní poz	1123					lesní poz	0	1123	265		20	35	h
											1119/1		265	37	82	i
											1124		265	6	90	g
													65	07		
1124	49	12	lesní poz	1124					lesní poz	0	1124	265		42	22	e
											1123		265	16	26	f
													58	48		
1125/1	27	16	lesní poz	1125/1					lesní poz	0	1125/1	265		23	21	c
											1119/1		265		62	d
													23	83		
Věcné břemeno: Druh věcného břemene: právo chůze a jízdy Oprávněný: dle smlouvy 1119/1												1119/1 265				

<h2 style="margin: 0;">GEOMETRICKÝ PLÁN</h2> <p style="margin: 0;">pro vymezení rozsahu věcného břemene k části pozemku a rozdělení pozemku</p>	Geometrický plán ověřil úředně oprávněný zeměměřičský inženýr:		Stejnopis ověřil úředně oprávněný zeměměřičský inženýr:	
	Jméno, příjmení: <span style="background-color: black; color: black;">XXXXXXXXXX</span>		Jméno, příjmení: <span style="background-color: black; color: black;">XXXXXXXXXX</span>	
	Číslo položky seznamu úředně oprávněných zeměměřičských inženýrů: 411/1995		Číslo položky seznamu úředně oprávněných zeměměřičských inženýrů: 411/1995	
	Dne: 18.4.2017      Číslo: 122/2017		Dne: 25.4.2017      Číslo: 54/2017	
	Náležitostmi a přesností odpovídá právním předpisům.		Tento stejnopis odpovídá geometrickému plánu v elektronické podobě uloženému v dokumentaci katastrálního úřadu.	
Katastrální úřad souhlasí s očíslováním parcel.		Ověření stejnopisu geometrického plánu v listinné podobě.		
Obec: Jetřichov				
Kat. území: Jetřichov				
Mapový list:				
Dosavadním vlastníkům pozemků byla poskytnuta možnost seznámit se v terénu s průběhem navrhovaných nových hranic, které byly označeny předepsaným způsobem: viz poznámku v seznamu souřadnic				



# VÝKAZ DOSAVADNÍHO A NOVÉHO STAVU ÚDAJŮ KATASTRU NEMOVITOSTÍ

Dosavadní stav				Nový stav											
Označení pozemku parc. číslem	Výměra parcely		Druh pozemku Způsob využití	Označení pozemku parc. číslem	Výměra parcely		Druh pozemku Způsob využití	Typ stavby Způsob využití	Způsob určení výměry	Porovnání se stavem evidence právních vztahů					
	ha	m <sup>2</sup>			ha	m <sup>2</sup>				Díl přechází z pozemku označeného v katastru nemovitostí	Číslo listu vlastnictví	Výměra dílu		Označení dílu	
										ha	m <sup>2</sup>				
1141/1	4	26	80	lesní poz	1141/1	4	13	49	lesní poz	0	1141/1	303	4	13	49
					1141/12		13	31	lesní poz	0	1141/1	303		13	31
1141/3	10	94	lesní poz	1141/3		9	36	lesní poz	0	1141/3	303		9	36	
				1141/11		1	58	lesní poz	0	1141/3	303		1	58	
2706/2	48	08	ostat.pl. ostat.komunikace	2706/2		30	48	ostat.pl. ostat.komunikace	0	2706/2	303		30	48	
				2706/12		3	73	ostat.pl. ostat.komunikace	0	2706/2	303		3	73	
				2706/13		13	87	ostat.pl. ostat.komunikace	0	2706/2	303		13	87	
	4	85	82		4	85	82								

### Seznam souřadnic (S-JTSK)

#### Souřadnice pro zápis do KN

Č. bodu	Y	X	kód kv.	Poznámka
332-32	604905.12	1003931.05	8	st.plotu
332-37	605072.27	1003987.80	8	plot
421-2	605071.76	1003988.93	3	st.plotu
421-3	604902.02	1003925.53	3	st.plotu
421-4	604896.61	1003924.93	3	st.plotu
421-5	604876.63	1003910.96	3	st.plotu
421-6	604881.64	1003904.64	3	st.plotu
421-7	604879.91	1003913.43	3	st.plotu
421-8	604886.86	1003917.85	3	st.plotu
421-9	604893.06	1003922.39	3	st.plotu
421-60	604904.51	1003929.97	3	doč.stab.
421-65	605068.90	1003991.99	3	plot
421-66	604902.15	1003925.76	3	plot

<h2 style="margin: 0;">GEOMETRICKÝ PLÁN</h2> <p style="margin: 0;">pro</p> <p style="margin: 0;">rozdělení pozemku</p>	Geometrický plán ověřil úředně oprávněný zeměměřičský inženýr:		Stejnopis ověřil úředně oprávněný zeměměřičský inženýr:	
	Jméno, příjmení: <span style="background-color: black; color: black;">XXXXXXXXXX</span>		Jméno, příjmení: <span style="background-color: black; color: black;">XXXXXXXXXX</span>	
	Číslo položky seznamu úředně oprávněných zeměměřičských inženýrů: 411/1995		Číslo položky seznamu úředně oprávněných zeměměřičských inženýrů: 411/1995	
	Dne: 18.4.2017      Číslo: 123/2017		Dne: 24.4.2017      Číslo: 53/2017	
	Náležitostní a přesnostní odpověď právním předpisům.		Tento stejnopis odpovídá geometrickému plánu v elektronické podobě uloženému v dokumentaci katastrálního úřadu.	
Vyt: <span style="background-color: black; color: black;">XXXXXXXXXX</span>	Katastrální úřad souhlasí s označováním parcel.		Ověření stejnopisu geometrického plánu v listinné podobě.	
Číslo plánu: 429-69/2017	<div style="background-color: black; width: 100px; height: 100px; margin: 0 auto;"></div> <p style="margin: 0;">2017.04.24 08:21:50 CEST</p>		<div style="background-color: black; width: 100px; height: 100px; margin: 0 auto;"></div>	
Okres: Náchod				
Obec: Křínice				
Kat. území: Křínice				
Mapový list: Broumov 1-1/33,2-1/44,2-2/22				
Dosavadním vlastníkům pozemků byla poskytnuta možnost seznámit se v listinné podobě s průběhem navrhovaných nových hranic, které byly označeny předepsaným způsobem: viz poznámku v seznamu souřadnic				

