

ODB20220841

## Smlouva o budoucí smlouvě o zřízení služebnosti inženýrské sítě a smlouva o výpůjčce

uzavřená v souladu se zákonem č. 89/2012 Sb., občanský zákoník, ve znění pozdějších předpisů

### Smluvní strany

---

#### Dopravní podnik Ostrava a.s.

Poděbradova 494/2, 702 00 Ostrava – Moravská Ostrava  
zastoupen Ing. Danielem Morysem, MBA, předsedou představenstva  
a Ing. Martinem Chovancem, členem představenstva

IČO: 61974757

DIČ: CZ61974757 (plátce DPH)

Peněžní ústav: UniCredit Bank, a.s.

Číslo účtu: 2105677586/2700

---

(dále jen „*vlastník*“ nebo „*půjčitel*“)

a

#### Statutární město Ostrava

Prokešovo náměstí 8, 729 30 Ostrava  
zastoupené náměstkyní primátora Mgr. Zuzanou Bajgarovou

IČO: 00845451

DIČ: CZ00845451 (plátce DPH)

Peněžní ústav: Česká spořitelna a.s., okresní pobočka Ostrava

Číslo účtu: 27-1649297309/0800

---

(dále jen „*budoucí oprávněný*“ nebo „*vypůjčitel*“)

*Vlastník (půjčitel) a budoucí oprávněný (vypůjčitel) společně dále jen „Smluvní strany“ uzavírají tuto smlouvu o budoucí smlouvě o zřízení služebnosti inženýrské sítě a smlouvu o výpůjčce („smlouva o budoucí smlouvě o zřízení služebnosti inženýrské sítě a smlouva o výpůjčce“ společně dále jen „Smlouva“).*

### čl. I.

#### Úvodní ustanovení Smlouvy

1. Smluvní strany prohlašují, že údaje uvedené v záhlaví Smlouvy jsou v souladu se skutečností v době uzavření této Smlouvy. Smluvní strany se zavazují, že změny dotčených údajů oznámí bez prodlení druhé smluvní straně.
2. Vlastník je výlučným vlastníkem pozemku **parc. č. 2968** v k.ú. Poruba, obec Ostrava, zapsaného u Katastrálního úřadu pro Moravskoslezský kraj, Katastrální pracoviště Ostrava, na listu vlastnictví č. 1870 (dále jen „**Pozemek**“).
3. Budoucí oprávněný plánuje realizovat trvalou stavbu „Inteligentní zastávky Ostrava – II. etapa“, jejíž část „**č. 08 Třebovická (tramvaj směr Poruba vozovna)**“ (dále jen „**Stavba**“) bude umístěna také na Pozemku. V rámci Stavby dojde k umístění kabelového vedení NN do Pozemku.

4. Tato Smlouva se uzavírá za účelem získání práv potřebných k provedení Stavby na Pozemku. Dále je předmětem Smlouvy stanovení podmínek, za kterých smluvní strany uzavřou smlouvu o zřízení služebnosti inženýrských sítí – **kabelové vedení NN**. Při plánování trasy inženýrských sítí byly přednostně použity pozemky ve vlastnictví statutárního města Ostravy a pozemky veřejně přístupné. S ohledem na technické podmínky bylo nevyhnutelné zvolit umístění Stavby i do Pozemku. Smluvní strany se dohodly, že nedojde k výkupu části Pozemku, ale ke zřízení služebnosti inženýrských sítí a že pro dobu do vzniku uvedené služebnosti inženýrských sítí specifikované v čl. II. této Smlouvy budou potřebná užívací práva budoucího oprávněného k předmětné části Pozemku založena ve smlouvě o výpůjčce dle čl. III. této Smlouvy.
5. Smluvní strany se dohodly, že budoucí oprávněný je oprávněn provést trvalou Stavbu na Pozemku v rozsahu dle **Přílohy č. 1** této Smlouvy. Za tím účelem se vlastník zavazuje, že bude-li k tomu budoucím oprávněným vyzván, poskytne budoucímu oprávněnému bezodkladně, nejpozději však do 30 dnů od takového vyzvání, svůj souhlas s navrhovaným stavebním záměrem nebo opatřením, nebyl-li již udělen vlastníkem dříve.
6. Pokud vlastník Pozemky zcizí nebo zatíží jakýmkoli věcným nebo obligačním právem ve prospěch svůj, jiné osoby či jiného svého pozemku v období od uzavření této Smlouvy do dne uzavření smlouvy o zřízení služebnosti inženýrské sítě dle čl. II. této Smlouvy, zavazuje se tuto skutečnost písemně sdělit budoucímu oprávněnému, a to do 30 dnů ode dne provedení vkladu vlastnického či jiného věcného práva ve prospěch svůj či jiné osoby, resp. do 30 dnů ode dne nabytí účinnosti smluv, na základě kterých došlo k zatížení Pozemků obligačním právem (například nájemní smlouva, smlouva o výpůjčce a podobně).

## čl. II.

### Smlouva o budoucí smlouvě o zřízení služebnosti inženýrské sítě

1. Vlastník se zavazuje, že na písemnou výzvu budoucího oprávněného učiněnou nejpozději do 31.12.2026, jejíž přílohou bude návrh smlouvy o zřízení služebnosti inženýrské sítě s obsahem plynoucím z dalších ustanovení této Smlouvy, včetně geometrického plánu zobrazujícího rozsah předmětné služebnosti (dále jen „**Geometrický plán**“), ve lhůtě 3 měsíců ode dne obdržení zmíněné výzvy s budoucím oprávněným takovou smlouvou o zřízení služebnosti inženýrské sítě uzavřou.
2. Služebnost inženýrské sítě bude zřízena k části Pozemku o předpokládané výměře **27,8 m<sup>2</sup>** ve prospěch budoucího oprávněného a každého dalšího vlastníka kabelového vedení NN. Služebnost inženýrské sítě je vyznačena pro účely této Smlouvy ve výkresu, který je nedílnou součástí této smlouvy jako její **Příloha č. 1**. Smluvní strany konstatují, že specifikace zatížení Pozemku službami dle předchozí věty je dostatečně určitá.
3. Ve smlouvě o zřízení služebnosti inženýrské sítě bude rozsah služebnosti přesně vymezen na základě skutečného provedení Stavby Geometrickým plánem podle:
  - skutečné délky kabelového vedení a šířky vymezené svislými rovinami vedenými po obou stranách kabelového vedení ve vodorovné vzdálenosti 1 m měřené kolmo na kabelové vedení.Smluvní strany se zavazují ve smlouvě o zřízení služebnosti inženýrské sítě rozsah služebnosti inženýrské sítě vymezený Geometrickým plánem respektovat. Geometrický plán zajistí na své náklady budoucí oprávněný.
4. Obsahem služebnosti inženýrské sítě bude povinnost vlastníka trpět:
  - zřízení, vedení, provozování, modernizaci, údržbu, opravy a odstranění kabelového vedení NN v Pozemku v rozsahu daném Geometrickým plánem.
5. Budoucí oprávněný právo odpovídající službami inženýrské sítě přijme a vlastník bude výkon tohoto práva trpět.

6. V případě havarijních stavů se pro práva a povinnosti smluvních stran uplatní úprava uvedená v ustanovení § 1268 zákona č. 89/2012 Sb., občanský zákoník, ve znění pozdějších předpisů.
7. Budoucí oprávněný bere na vědomí, že Pozemek je zatížen věcnými břemeny, která jsou ke dni uzavření této smlouvy zapsána na LV č. 1870 vedeném pro katastrální území Poruba, který je přílohou č. 4 této smlouvy a zavazuje se tato práva při realizaci Stavby a při provozování kabelového vedení NN neomezovat.
8. Budoucí oprávněný se dále ve smlouvě o zřízení služebnosti inženýrské sítě zaváže, že po ukončení činností souvisejících s výkonem služebnosti na vlastní náklady uvede povrch části Pozemku, která byla dotčena stavební činností do předchozího stavu, a to nejpozději do 15 dnů po ukončení zmíněných činností, a nahradí případně vzniklou škodu způsobenou touto jeho činností na Pozemku vlastníka.
9. Vlastník se ve smlouvě o zřízení služebnosti inženýrské sítě zaváže, že se zdrží všeho, co by vedlo k ohrožení nebo poškození kabelového vedení NN nebo k ohrožení či omezení práv budoucího oprávněného vyplývajících z této Smlouvy.
10. Služebnost inženýrské sítě bude zřízena na dobu časově neomezenou za jednorázovou úplatu, která se vypočte následovně: **200,00 Kč za každý i započatý m<sup>2</sup>** Pozemku zatížený služebností v rozsahu daném Geometrickým plánem vyhotoveným dle odst. 3 tohoto článku. Výše jednorázové úplaty je stanovena s ohledem na skutečnost, že kabelové vedení NN bude sloužit i vlastníkově k provozování MHD, resp. tramvajové zastávky. K takto vypočtené částce bude připočtena daň z přidané hodnoty v souladu s právním řádem České republiky.
11. Smluvní strany se dohodly, že návrh na vklad práva v souladu se smlouvou o zřízení služebnosti inženýrské sítě podá katastrálnímu úřadu budoucí oprávněný s tím, že zároveň zaplatí správní poplatek za podání návrhu na vklad práva do katastru nemovitostí.
12. Jednorázová úplata za zřízení služebnosti inženýrské sítě bude zaplacená na základě faktury – daňového dokladu vystaveného vlastníkem do 15 dnů ode dne uskutečnění zdanitelného plnění. Za den uskutečnění zdanitelného plnění se považuje den, kdy bude vlastníkově od katastrálního úřadu doručeno vyrozumění o provedení vkladu služebnosti do katastru nemovitostí. Splatnost faktury bude 30 dnů od doručení budoucímu oprávněnému. Vlastník vystaví fakturu ve formátu PDF a zašle ji budoucímu oprávněnému do datové schránky: 5zubv7w. Povinnost zaplatit úplatu za zřízení služebnosti inženýrské sítě bude splněna připsáním platby na účet vlastníka.
13. Budoucí oprávněný se zavazuje provést Stavbu v souladu s podmínkami stanovenými ve vyjádření Dopravního podniku Ostrava a.s., zn. 2124119/RLK/21/Ko ze dne 20.05.2021, které tvoří **přílohu č. 2** této smlouvy.

### čl. III.

#### Smlouva o výpůjčce

1. Pro účely uvedené v čl. I. odst. 4 této Smlouvy, v době do vzniku služebnosti inženýrské sítě uvedené v čl. II. této Smlouvy, vlastník jakožto půjčitel se zavazuje přenechat vypůjčitelovi část Pozemku (dále též jen „**Předmět výpůjčky**“) o výměře 27,65 m<sup>2</sup> a zavazuje se mu umožnit jeho bezplatné dočasné užívání. Předmět výpůjčky je pro účely této Smlouvy vyznačen na výkresu, který je nedílnou součástí této Smlouvy a tvoří její **Přílohu č. 3**.
2. Výpůjčka se sjednává na dobu určitou, a to ode dne převzetí Předmětu výpůjčky vypůjčitelem a skončí dnem, který předchází dni právního účinku vkladu služebnosti inženýrské sítě – kabelové vedení NN provedeného na základě smlouvy o zřízení služebnosti inženýrské sítě dle čl. II. této Smlouvy do katastru nemovitostí, nejpozději však dne 31.12.2026.
3. Půjčitel prohlašuje, že Předmět výpůjčky není zatížen jinou výpůjčkou, nájmem, věcným břemenem ani žádným jiným závazkovým nebo věcným právem třetí osoby, které by ztěžovalo

nebo znemožňovalo řádný výkon práv vypůjčitele plynoucích mu z výpůjčky založených touto Smlouvou, vyjma zatížení uvedených v čl. II. odst. 7.

4. Účelem výpůjčky je oprávnění vypůjčitele nebo osoby, kterou určí, postavit, mít umístěnou a provozovat Stavbu včetně oprávnění vstupovat a vjíždět na Předmět výpůjčky za uvedeným účelem, jakož i za účelem provádění souvisejících činností a půjčitel se zavazuje to po dobu výpůjčky strpět.
5. Vypůjčitel není oprávněn přenechat Předmět výpůjčky nebo jeho část do užívání třetí osobě bez předchozího písemného souhlasu půjčitele. Je však oprávněn umožnit, a to bez souhlasu půjčitele, užívání Předmětu výpůjčky a výkon práv uvedených v odst. 4 tohoto článku třetím osobám určeným vypůjčitelem, jejichž prostřednictvím tak bude rovněž vypůjčitel naplňovat účel výpůjčky sjednaný v odst. 4 tohoto článku a vykonávat svá práva vypůjčitele.
6. Dnem převzetí Předmětu výpůjčky půjčitelem od vypůjčitele je den sepsání protokolu o převzetí Předmětu výpůjčky dle odst. 8. tohoto článku nebo 31.12.2026, a to den, který nastane dříve.
7. Smluvní strany se dohodly, že alespoň 7 pracovních dnů před zahájením činností, k nimž je vypůjčitel oprávněn dle této Smlouvy na Pozemcích, vypůjčitel vyzve půjčitele k předání předmětu výpůjčky vypůjčiteli. Půjčitel se zavazuje předat předmět výpůjčky vypůjčiteli v termínu, který vypůjčitel stanoví ve shora uvedené výzvě a vypůjčitel se zavazuje tento předmět výpůjčky v tomto termínu převzít, nedohodnou-li se smluvní strany jinak. O tomto předání bude sepsán protokol ve dvou vyhotoveních; sepsání protokolu zajistí vypůjčitel. Obě vyhotovení protokolu smluvní strany, případně jejich zástupci, vlastnoručně podepíší s uvedením data podpisu a každá ze smluvních stran obdrží jedno vyhotovení protokolu. Za vypůjčitele je oprávněn tento protokol podepsat vedoucí investičního odboru Magistrátu města Ostravy nebo jím pověřená osoba.
8. Smluvní strany se dohodly, že alespoň 7 pracovních dnů před ukončením činností, k nimž je vypůjčitel oprávněn dle této Smlouvy na Pozemcích, vypůjčitel vyzve půjčitele k převzetí předmětu výpůjčky. Vypůjčitel se zavazuje předat předmět výpůjčky půjčiteli v termínu uvedeném ve shora uvedené výzvě v řádném stavu bez znečištění a zbytků stavebních materiálů. Půjčitel se zavazuje tento předmět výpůjčky v tomto termínu převzít, nedohodnou-li se Smluvní strany jinak. O tomto předání bude sepsán protokol ve dvou vyhotoveních; sepsání protokolu zajistí vypůjčitel. Obě vyhotovení protokolu Smluvní strany, případně jejich zástupci, vlastnoručně podepíší s uvedením data podpisu a každá ze Smluvních stran obdrží jedno vyhotovení protokolu. Za vypůjčitele je oprávněn tento protokol podepsat vedoucí investičního odboru Magistrátu města Ostravy nebo jím pověřená osoba.
9. Smluvní strany se dohodly, že za období od dokončení Stavby a protokolárního převzetí Předmětu výpůjčky půjčitelem do dne předcházejícího dni právního účinku vkladu služebnosti inženýrské sítě – kabelové vedení NN provedeného na základě smlouvy o zřízení služebnosti inženýrské sítě dle čl. II. této Smlouvy do katastru nemovitostí, nejpozději však do 31.12.2026, je vypůjčitel oprávněn mít na Předmětu výpůjčky bezúplatně umístěnou Stavbu uvedenou v čl. I. odst. 3. této smlouvy a půjčitel se zavazuje Stavbu umístěnou na Předmětu výpůjčky bezúplatně po tuto dobu strpět.

#### čl. IV.

##### Závěrečná ustanovení Smlouvy

1. Smluvní strany shodně prohlašují, že si tuto Smlouvu před jejím podpisem přečetly, že byla uzavřena po vzájemném projednání podle jejich pravé a svobodné vůle, určitě, vážně a srozumitelně, nikoli v tísní za nápadně nevýhodných podmínek.
2. Smluvní strany se dohodly ve smyslu § 1740, odst. 2 a 3 zákona č. 89/2012 Sb., občanský zákoník, ve znění pozdějších předpisů, že vylučují přijetí nabídky, která vyjadřuje obsah návrhu

Smlouvy jinými slovy, i přijetí nabídky s dodatkem nebo odchylkou, i když dodatek či odchylka podstatně nemění podmínky nabídky.

3. Tato Smlouva obsahuje úplné ujednání o předmětu Smlouvy a všech náležitostech, které strany měly a chtěly ve Smlouvě ujednat, a které považují za důležité pro závaznost této Smlouvy. Žádný projev stran učiněný při jednání o této Smlouvě ani projev učiněný po uzavření této Smlouvy nesmí být vykládán v rozporu s výslovnými ustanoveními této Smlouvy a nezakládá žádný závazek žádné ze stran.
4. Tato Smlouva může být měněna pouze písemně formou vzestupně číslovaných dodatků. Za písemnou formu nebude pro tento účel považována výměna e-mailových či jiných elektronických zpráv.
5. Pro případ, že ustanovení této Smlouvy oddělitelné od ostatního obsahu se stane neúčinným nebo neplatným, smluvní strany se zavazují bez zbytečných odkladů nahradit takové ustanovení novým. Případná neplatnost některého ustanovení této Smlouvy zmíněného v předchozí větě nemá za následek neplatnost ostatních ustanovení.
6. Budoucí oprávněný podpisem této smlouvy bere na vědomí, že Dopravní podnik Ostrava a.s. je povinným subjektem v souladu se zákonem č. 106/1999 Sb., o svobodném přístupu k informacím (dále také jen „zákon“) a v souladu a za podmínek stanovených v zákoně je povinen tuto smlouvu, příp. informace v ní obsažené nebo z ní vyplývající zveřejnit. Podpisem této smlouvy dále bere budoucí oprávněný na vědomí, že Dopravní podnik Ostrava a.s. je povinen za podmínek stanovených v zákoně č. 340/2015 Sb., o registru smluv, zveřejňovat smlouvy na Portálu veřejné správy v Registru smluv.
7. Smluvní strany se dohodly, že pro právní vztahy, založené touto Smlouvou, vylučují použití ustanovení § 1765 a § 1793 odst. 1 zákona č. 89/2012 Sb., občanský zákoník, ve znění pozdějších předpisů.
8. Tato smlouva je uzavřena v elektronické podobě.
9. Tato Smlouva nabývá platnosti a účinnosti dnem jejího uzavření.
10. Doložka platnosti právního jednání dle § 41 zákona č. 128/2000 Sb., o obcích (obecní zřízení), ve znění pozdějších předpisů: O uzavření této Smlouvy rozhodla na straně budoucího oprávněného (vypůjčitele) rada města svým usnesením č. 01020/RM2226/20 ze dne 14.03.2023.
11. Seznam příloh:
  - Příloha č. 1 – Výkres s vyznačením rozsahu služebnosti inženýrské sítě
  - Příloha č. 2 – Vyjádření DPO zn. 2124204/RLK/21/Ko ze dne 21.05.2021
  - Příloha č. 3 – Výkres s vyznačením Předmětu výpůjčky
  - Příloha č. 4 – Výpis z katastru nemovitostí LV 1870 - částečný

**Za vlastníka a půjčitele:**

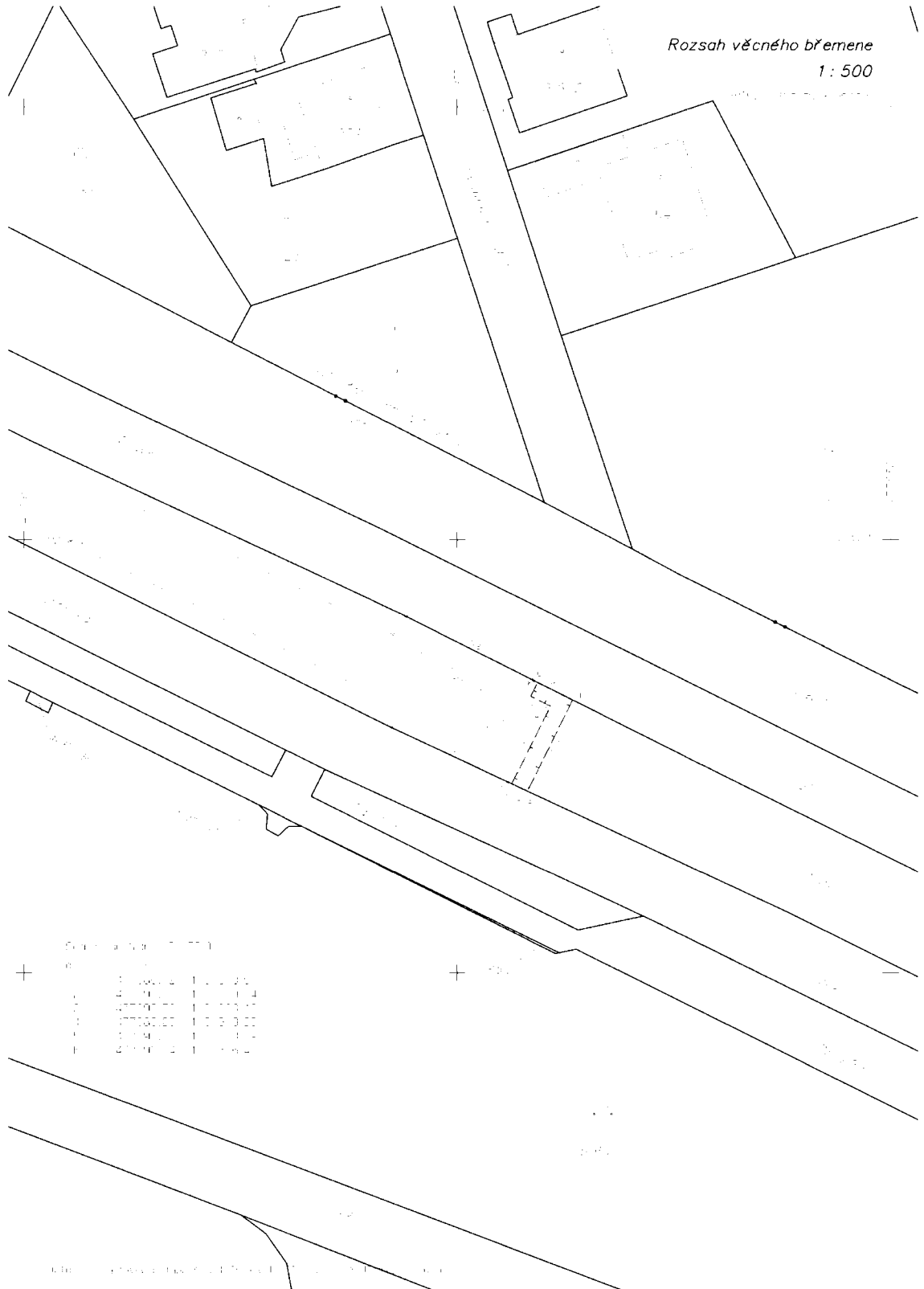
**Za budoucího oprávněného a vypůjčitele:**

**Ing. Daniel Morys, MBA**  
předseda představenstva

**Ing. Martin Chovanec**  
člen představenstva

**Mgr. Zuzana Bajgarová**  
náměstkyně primátora


Výkres s vyznačením rozsahu služebnosti inženýrské sítě




## Vyjádření DPO zn. 2124119/RLK/21/Ko ze dne 20.05.2021




**DOPRAVNÍ  
PŮDNIK**



Statutární město Ostrava  
Městský úřad Ostrava



Statutární město Ostrava  
Městský úřad Ostrava



Vyjádření Dopravní podnik Ostrava s.r.o. - akce: „Inteligentní zastávky Ostrava – 08  
Třebovická“  
Žádost o vyjádření k dokumentaci

Stavba dojde k dotčení povolení DPO, trakčních kabelů a tramvajového nástupiště.

S umístěním a realizací stavby souhlasíme za níže uvedených podmínek:

- Práce budou provedeny podle dokumentace v souladu s bezpečnostními předpisy, platnými zákony, předpisy a normami.
- Před zahájením prací si stavebník za úhradu u správce zařízení [redacted] objedná vyřízení tras kabelových souborů a odsouhlasí odstranění trakčního zařízení tramvajové dráhy – o vyřízení a technických opatřeních vůči drážímu zařízení (trakční kabelové soubory) bude proveden zápis do stavebního deníku. Pro určení bločky uložení trakčních kabelů provede stavebník kapnou sondou na své náklady.
- Jazyk projektů budou umístěny nanečteno trakčních kabelů.
- Nebude namontována stabilizační trakčního zařízení.
- Pracovníci provádějící stavební činnosti budou prokazatelně seznámeni s položením vytyčeného elektrického zařízení a s tímto podnikáním.
- Případně označené kabely budou mechanicky zajistěny před nepovoleným průtýkem - práce, kdy budou trakční kabely označeny, musí být prováděny ručně a v období, kdy teplota okolí bude min. +5°C. Kabely pod napětím budou označeny bezpečnostní tabulkou č. 0105.
- Pracovníci provádějící vykopávací a montážní práce v blízkosti drážího zařízení (kabely a rozvedné skříně) budou předem prokazatelně poučeni o nebezpečí úrazu a. prodejem ve směru vyhlášky 50/75 Sb. §4. Při práci a při použití pracovních strojů je nutno dodržovat bezpečnou vzdálenost od kolejového vedení (ČSN 34 3112).
- Věškeré namont. práce ve vzdálenosti 1m na každou stranu od krajního kabelu budou prováděny ručně se vytyčenou opatrností, tedy bez použití mechanických prostředků.
- Na označenou trasu kabelů nebude ukládán materiál, zemina atd. a nebude prováděna žádná činnost, která by znemožňovala přístup ke kabelovému vedení, nebo snižovala bezpečnost jeho provozu, nesmí být měněna úroveň terénu a zařízení musí být po celou dobu stavby přístupné opravám.




Statutární město Ostrava



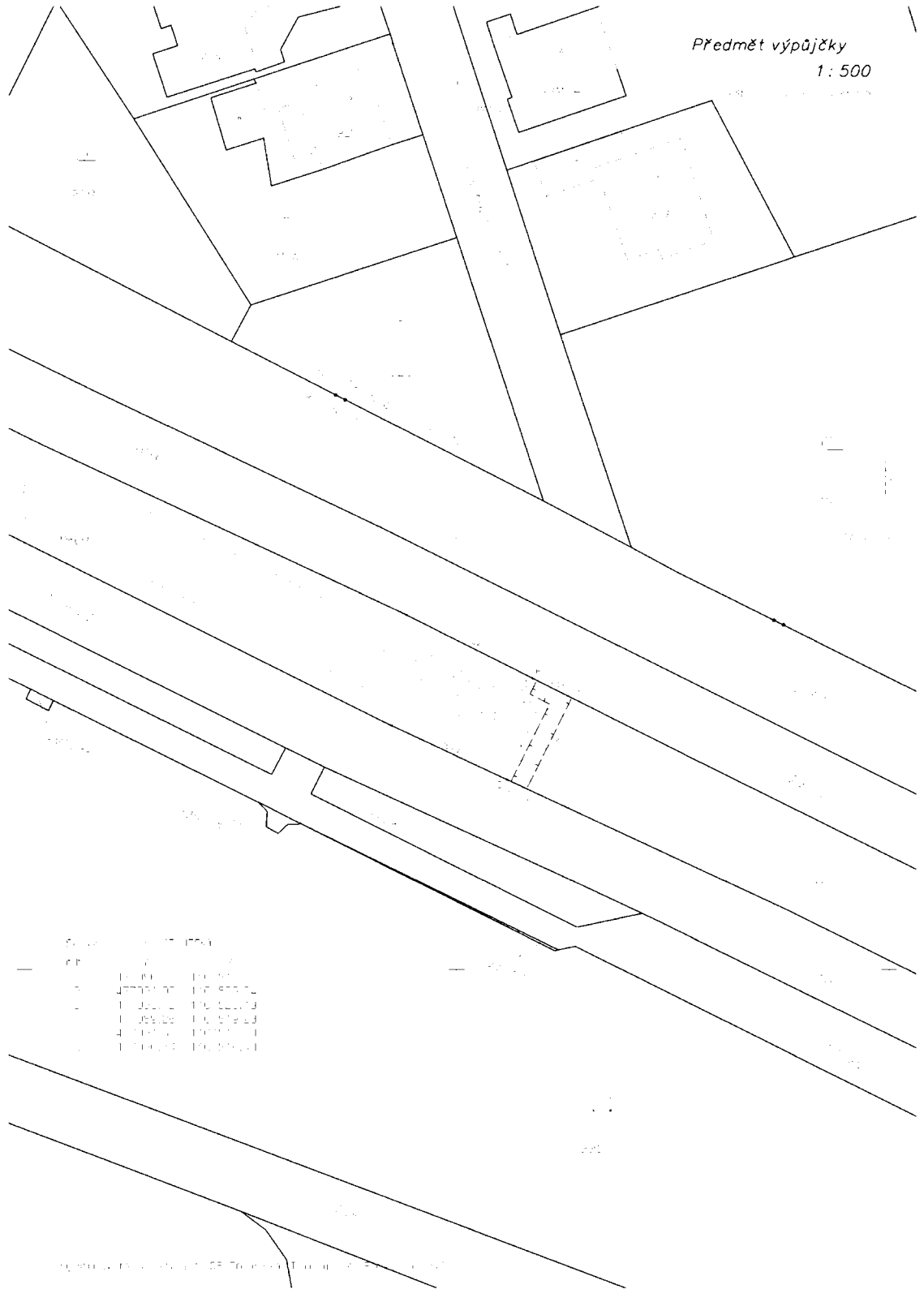
10. Mimo vozovka nebude tržena kabely přejiřáány vodily nebo stavebními mechanismy, dokud nebude vedení zabezpečeno proti mechanickému poškození. Způsob mechanické ochrany bude předem projednan s provozovatelem (p. Vazirna 397 402 16-  
[redacted])
11. Min 14 dní před zahájením stavby stavebník ps dohodě s MÚC OD svála místní šerění na místo samě, na úřadu DP Ostrava a s [redacted] ÚMOB a zhotovitele. Na tento místní šerění se dohodne „okřícení zastávky“ a stanoví se podmínky, za kterých může být zastávka provozována.
12. Pracovníci provádějící montážní práce musí být předem proškoleni a poučeni o bezpečnostních podmínkách při činnosti v blízkosti drátěného tělesa, které budou prováděny v souladu s Provozním předpisem D1 DPO a. s. [redacted]
13. Chránička pod tramvajovou trať bude umístěna min. 1,5 m pod niveletou trati. Trať, po ukončení stavebních prací stavebník předá středisku Ústřední stavba DPO [redacted] polohebný výkres – CD (záměření skutečného provedení – polohopis – výškopis); místa křížení tramvajové dráhy všemě příčné (podélného) řezu v jednom vyřetování M. 1 : 250 nebo 1 : 500.
14. Pracovníci ani pracovní stroje se nebudou pohybovat v příjezdním průřezu tramvajové tratě
15. Nebude narušena stabilita a niveleta tramvajové tratě.
16. Pokud je svítidlo částí nosné konstrukce panelu umístěna na zpevněné ploše nástupiště je nutno vyředit bezpečné užívání pro slabotoké osoby dle vyhlášky č. 393/2009 Sb.
17. Doručené plochy nástupiště a zábradlí uvesti do původního stavu, všemě případných opravných prací.
18. Před zahájením prací pořídí zhotovitel jednoduchou pasportovací čerčených ploch nástupiště v majetku DPO.
19. Před zahájením prací bude sepsán protokol mezi DPO a zhotovitelem s předání místa plnění, který bude obsahovat konkrétní opatření k zajištění bezpečnosti veřejnosti v průběhu prací [redacted]
20. Výkopy nutno zabezpečit v souladu s platnou legislativou.
21. Ekřácená délka nástupiště bude min. 33 m.
22. Minimální šířka přechodu šířka nástupiště 1,3 m.
23. Době realizace nutno uzavřít i nástupiště směř přelisku k přechodu pro chodce.
24. Pa celou dobu výstavby nutno zachovat koridór pro pěši jako příchod na nástupiště šířky min. 1,5m.
25. Výkopy na nástupiště nutno oplout systémovým platem.
26. Pa celou dobu realizace tyto uvedení stavby bude drážní zařízení DPO přístupné pro odstranování poruch a provádění běžné údržby.
27. Každé nřícení nebo poškození kabelů nebo zařízení DPO bude okamžitě ohlášeno na dispečnické dopravní cestě DPO tel. 597 40 1330.
28. Stavebník odpovídá za všechny škody nebo úrazy, které eventuálně realizací předměně akce vzniknou.
29. Před zahájením stavby bude sepsána smlouva o smlouvě budoucí o nřicení skutečnosti. Ze strany naší společnosti je k tomu ověřněn oddělení Právní DPO a. s. [redacted]
30. Pa celou dobu stavebních prací bude zachován provoz MHD bez omezení

Projektová dokumentace bude projednána s Drážním úřadem





Výkres s vyznačením Předmětu výpůjčky



## Částečný výpis z listu vlastnictví 1870

## VÝPIS Z KATASTRU NEMOVITOSTÍ

prokazující stav evidovaný k datu 09.11.2012 11:55:00

Vyhotoveno bezúplatně dálkovým přístupem pro účel: Regionální rozvoj, č.j.: 005 pro Statutární město Ostrava

Okres: CZ0806 Ostrava-město

Obec: 554821 Ostrava

Kat.území: 715174 Poruba

List vlastnictví: 1870

V kat. území jsou pozemky vedeny v jedné číselné řadě

A Vlastník, jiný oprávněný	Identifikátor	Podíl
Vlastnické právo		
Dopravní podnik Ostrava a.s., Poděbradova 494/2, Moravská Ostrava, 70200 Ostrava	61974757	

## ČÁSTEČNÝ VÝPIS

## B Nemovitosti

## Pozemky

Parcela	Úměra[m <sup>2</sup> ]	Druh pozemku	Spůsob využití	Spůsob ochrany
2968	24434	ostatní plocha	dráha	

B1 Věcná práva sloužící ve prospěch nemovitosti v části B - Bez zápisu

B2 Věcná práva zastřešující nemovitosti v části B včetně statutárních údajů

## Typ vztahu

## o Věcné břemeno zřízení a provozování vedení

veřejné komunikační sítě dle čl. IV. smlouvy

## Oprávnění pro

OVANET a.s., Hájkova 1100/13, Přívoz, 70200 Ostrava,

RČ/IČO: 25857568

OVANET a.s., Hájkova 1100/13, Přívoz, 70200 Ostrava,

RČ/IČO: 29399491

## Povinnost k

Parcela: 2968

Listopisná Smlouva o zřízení věcného břemene - úplatná ze dne 11.01.2006. Právní účinky vkladu práva ke dni 20.02.2006.

V-1662/2006-807

Listopisná Souhlasné prohlášení o vzniku práva ze zákona ze dne 30.04.2012.

Z-8446/2012-807

Právní k datu podle právní úpravy účinné v době vzniku práva

## o Věcné břemeno zřízení a provozování vedení

dle čl. IV. smlouvy

- podzemní komunikační vedení veřejné komunikační sítě

- provádění údržby a opravy, rekonstrukce, odstranění vedení

## Oprávnění pro

T-Mobile Czech Republic a.s., Tomičkova 2144/1, Chodov,

14800 Praha 4, RČ/IČO: 64949681

## Povinnost k

Parcela: 2968

Listopisná Smlouva o zřízení věcného břemene - úplatná ze dne 20.10.2006. Právní účinky vkladu práva ke dni 23.11.2006.

V-11121/2006-807

Právní k datu podle právní úpravy účinné v době vzniku práva

## o Věcné břemeno (podle listiny)

zřízení a provozování podzemního komunikačního vedení veřejné komunikační sítě včetně vytyčovací bodů

s právem provádění údržby, oprav a rekonstrukce

dle čl. IV. smlouvy v rozsahu GP č. 2161-689/2008

Věcný vztah je uveden v seznamu příloh, ve kterém vykonává vlastní správu katastru nemovitostí ČR

katastrální úřad pro Moravskoslezský kraj, katastrální pracoviště Ostrava, sídlo 117,

strana 1



VÝPIS Z KATASTRU NEMOVITOSTÍ  
prokazující stav evidovaný k datu 09.11.2010 11:55:01

Okres: CZ0806 Ostrava-město Okres: 554821 Ostrava  
Kat.území: 715174 Poruba List vlastnictví: 1870  
V kat. území jsou pozemky vedeny v jedné číselné řadě

Typ vztahu

Správně pro

PODA a.s., 28. října 1168/102, Moravská Ostrava, 70200  
Ostrava, RČ/IČO: 25816179

Formálně k

Parcela: 2968

Listina Smlouva o zřízení věcného břemene - úplatná ze dne 02.02.2010. Právní účinky  
vkladu práva ke dni 09.03.2010.

V-2831/2010-807

Řeší se k datu podle právní úpravy účinné v době vzniku práva

o Věcné břemeno (podle listiny)

- právo umístění, provozování a užívání kabelové přípojky VN
- právo vstupu a vjezdu za účelem provádění údržby a opravy, rekonstrukce, případně odstranění kabelové přípojky VN

Správně pro

ČEZ Distribuce, a. s., Teplická 874/8, Děčín IV-  
Podmokly, 40502 Děčín, RČ/IČO: 24729035

Formálně k

Parcela: 2968

Listina Smlouva o zřízení věcného břemene - úplatná ze dne 30.08.2007. Právní účinky  
vkladu práva ke dni 04.10.2007.

V-10887/2007-807

Listina Výpis z obchodního rejstříku prokazující přeměnu obchodní společnosti fúzí  
Krajský soud v Ústí nad Labem, oddíl B, vložka 2145.

Z-19674/2010-807

Řeší se k datu podle právní úpravy účinné v době vzniku práva

o Věcné břemeno (podle listiny)

- umístění kabelu VN
  - právo chůze a jízdy
- dle čl. II. smlouvy

Správně pro

ČEZ Distribuce, a. s., Teplická 874/8, Děčín IV-  
Podmokly, 40502 Děčín, RČ/IČO: 24729035

Formálně k

Parcela: 2968

Listina Smlouva o zřízení věcného břemene - úplatná ze dne 06.11.2007. Právní účinky  
vkladu práva ke dni 27.11.2007.

V-13192/2007-807

Listina Výpis z obchodního rejstříku prokazující přeměnu obchodní společnosti fúzí  
Krajský soud v Ústí nad Labem, oddíl B, vložka 2145.

Z-19674/2010-807

Řeší se k datu podle právní úpravy účinné v době vzniku práva

o Věcné břemeno zřizování a provozování vedení

- veřejné podzemní komunikační sítě včetně vytyčovacích bodů
- dle čl. IV. smlouvy v rozsahu GP č. 2314-562/2010

Správně pro

ČEZ ICT Services, a. s., Duhová 1531/3, Michle, 14000  
Praha 4, RČ/IČO: 26470411

Formálně k

Parcela: 2968

Nemovitosti jsou v územním obvodu, ve kterém vykonává statutární správu katastru nemovitostí ČR  
katastrální úřad pro Moravskoslezský kraj, katastrální pracoviště Ostrava, list. 187.  
strana 5

VÝPIS Z KATASTRU NEMOVITOSTÍ  
prokazující stav evidovaný k datu 09.11.2022 12:55:00

Okres: CZ0806 Ostrava-město Okres: 554821 Ostrava  
Katastrální území: 715174 Poruba List vlastnictví: 1870  
V kat. území jsou pozemky vedeny v jedné číselné řadě

Typ vztahu

Listina Smlouva o zřízení věcného břemene - úplatná ze dne 04.11.2010. Právní účinky vkladu práva ke dni 30.11.2010.

V-13663/2010-807

Boháč k datu podle právní úpravy účinné v době vzniku práva

o Věcné břemeno vedení

a provozování vodovodní přípojky s právem provádění její údržby, opravy a rekonstrukce dle čl. IV. smlouvy v rozsahu GP č. 2648-144/2012

Správně pro

Česká republika, RČ/IČO: 00000001-001, vykonává:  
Generální finanční ředitelství, Lazarská 15/7, Nové  
Město, 11000 Praha 1, RČ/IČO: 72080043

Podmínky k

Parcela: 2968

Listina Smlouva o zřízení věcného břemene - úplatná ze dne 18.10.2013. Právní účinky zápisu k okamžiku 28.03.2014 08:32:00. Zápis proveden dne 24.04.2014.

V-4694/2014-807

Boháč k datu podle právní úpravy účinné v době vzniku práva

o Věcné břemeno zřizování a provozování vedení

- podzemního elektrického vedení NN dle čl. III. smlouvy v rozsahu GP č. 2748-834/2013

Správně pro

ČEZ Distribuce, a. s., Teplická 874/8, Děčín IV-  
Podmokly, 40502 Děčín, RČ/IČO: 24729035

Podmínky k

Parcela: 2968

Listina Smlouva o zřízení věcného břemene - úplatná 1654/2014/MJ ze dne 23.06.2014. Právní účinky zápisu k okamžiku 05.08.2014 14:17:35. Zápis proveden dne 27.08.2014.

V-13170/2014-807

Boháč k datu podle právní úpravy účinné v době vzniku práva

o Věcné břemeno (podle listiny)

zřízení, provozování a údržba vodovodního přivaděče DN 700 dle čl. III. smlouvy v rozsahu GP č. 2913-3a/2016 částí A

Správně pro

Statutární město Ostrava, Prokešovo náměstí 1803/8,  
Moravská Ostrava, 70200 Ostrava, RČ/IČO: 00845451

Podmínky k

Parcela: 2968

Listina Smlouva o zřízení věcného břemene - úplatná evid.č.1531/2016/MJ ze dne 06.06.2016. Právní účinky zápisu k okamžiku 13.06.2016 13:58:00. Zápis proveden dne 07.07.2016.

V-9858/2016-807

Boháč k 13.06.2016 13:58

o Věcné břemeno (podle listiny)

zřízení, provozování a údržba kanalizace DN 300 dle čl. III. smlouvy v rozsahu GP č. 2913-3a/2016 částí B

Nemovitosti jsou v územním obvodu, ve kterém uplatňuje částná správu katastru nemovitostí ČR. Katastrální úřad pro Moravskoslezský kraj, Katastrální pracoviště Ostrava, list: 817.  
strana 1



VÝPIS Z KATASTRU NEMOVITOSTÍ  
prokazující stav evidovaný k datu 08.11.2023 11:55:00

Okres: CZ0806 Ostrava-město Okres: 554821 Ostrava  
Kat.území: 715174 Poruba List vlastnictví: 1870  
V kat. území jsou pozemky vedeny v jedné číselné řadě

Typ vztahu

Právní k 13.06.2016 13:58

- o Věcné břemeno (podle listiny)  
zřízení, provozování a údržba kabelového vedení veřejného osvětlení dle čl. III.  
smlouvy  
v rozsahu GP č. 2913-3d/2016 části A  
Úplatnění pro:  
Statutární město Ostrava, Prokešovo náměstí 1803/8,  
Moravská Ostrava, 70200 Ostrava, RČ/IČO: 00845451  
Příslušnost k:  
Parcela: 2968  
Listina Smlouva o zřízení věcného břemene - úplatná evid.č.1531/2016/MJ ze dne  
06.06.2016. Právní účinky zápisu k okamžiku 13.06.2016 13:58:00. Zápis proveden  
dne 07.07.2016.  
V-9858/2016-807

Právní k 13.06.2016 13:58

- o Věcné břemeno (podle listiny)  
zřízení, provozování a údržba světelného signalizačního zařízení SSZ 4067 dle čl. III.  
smlouvy  
v rozsahu GP č. 2913-3d/2016 části B  
Úplatnění pro:  
Statutární město Ostrava, Prokešovo náměstí 1803/8,  
Moravská Ostrava, 70200 Ostrava, RČ/IČO: 00845451  
Příslušnost k:  
Parcela: 2968  
Listina Smlouva o zřízení věcného břemene - úplatná evid.č.1531/2016/MJ ze dne  
06.06.2016. Právní účinky zápisu k okamžiku 13.06.2016 13:58:00. Zápis proveden  
dne 07.07.2016.  
V-9858/2016-807

Právní k 13.06.2016 13:58

- o Věcné břemeno (podle listiny)  
zřízení, provozování a údržba světelného signalizačního zařízení SSZ 4023 dle čl. III.  
smlouvy  
v rozsahu GP č. 2913-3d/2016 části D,F,G  
Úplatnění pro:  
Statutární město Ostrava, Prokešovo náměstí 1803/8,  
Moravská Ostrava, 70200 Ostrava, RČ/IČO: 00845451  
Příslušnost k:  
Parcela: 2968  
Listina Smlouva o zřízení věcného břemene - úplatná evid.č.1531/2016/MJ ze dne  
06.06.2016. Právní účinky zápisu k okamžiku 13.06.2016 13:58:00. Zápis proveden  
dne 07.07.2016.  
V-9858/2016-807

Právní k 13.06.2016 13:58

- o Věcné břemeno (podle listiny)  
zřízení, provozování a údržba světelného signalizačního zařízení SSZ 4065 dle čl. III.  
smlouvy  
v rozsahu GP č. 2913-3e/2016 části B  
Úplatnění pro:

Nezpracováno formou v územním okruhu, ve kterém vykonává správní úkoly Katastrální úřad pro  
katastrální úřad pro Moravskoslezský kraj, Katastrální pracoviště Ostrava, k.ú. 137.  
strana 5

VÝPIS Z KATASTRU NEMOVITOSTÍ

prokazující stav evidovaný k datu 09.11.2022 11:55:00

Okres: CZ0806 Ostrava-město

Číslo: 554821 Ostrava

Kat.území: 715174 Poruba

List vlastnictví: 1870

V kat. území jsou pozemky vedeny v jedné číselné řadě

Typ vztahu

Uprávnění pro

Statutární město Ostrava, Prokešovo náměstí 1803/8,  
Moravská Ostrava, 70200 Ostrava, RČ/IČO: 00845451

Povinnost k

Parcela: 2968

Listina Smlouva o zřízení věcného břemene - úplatná evid.č.1531/2016/MJ ze dne  
06.06.2016. Právní účinky zápisu k okamžiku 13.06.2016 13:58:00. Zápis proveden  
dne 07.07.2016.

V-9858/2016-807

Podání k 13.06.2016 13:58

o Věcné břemeno (podle listiny)

zřízení, provozování a údržba vodovodního řadu DN 200 dle čl. III. smlouvy  
v rozsahu GP č. 2913-3a/2016 části C

Uprávnění pro

Statutární město Ostrava, Prokešovo náměstí 1803/8,  
Moravská Ostrava, 70200 Ostrava, RČ/IČO: 00845451

Povinnost k

Parcela: 2968

Listina Smlouva o zřízení věcného břemene - úplatná evid.č.1531/2016/MJ ze dne  
06.06.2016. Právní účinky zápisu k okamžiku 13.06.2016 13:58:00. Zápis proveden  
dne 07.07.2016.

V-9858/2016-807

Podání k 13.06.2016 13:58

o Věcné břemeno (podle listiny)

zřízení, provozování a údržba vodovodního řadu DN 200 dle čl. III. smlouvy  
v rozsahu GP č. 2913-3b/2016 části A

Uprávnění pro

Statutární město Ostrava, Prokešovo náměstí 1803/8,  
Moravská Ostrava, 70200 Ostrava, RČ/IČO: 00845451

Povinnost k

Parcela: 2968

Listina Smlouva o zřízení věcného břemene - úplatná evid.č.1531/2016/MJ ze dne  
06.06.2016. Právní účinky zápisu k okamžiku 13.06.2016 13:58:00. Zápis proveden  
dne 07.07.2016.

V-9858/2016-807

Podání k 13.06.2016 13:58

o Věcné břemeno (podle listiny)

zřízení, provozování a údržba vodovodního řadu DN 200 dle čl. III. smlouvy  
v rozsahu GP č. 2913-3c/2016 části B

Uprávnění pro

Statutární město Ostrava, Prokešovo náměstí 1803/8,  
Moravská Ostrava, 70200 Ostrava, RČ/IČO: 00845451

Povinnost k

Parcela: 2968

Listina Smlouva o zřízení věcného břemene - úplatná evid.č.1531/2016/MJ ze dne  
06.06.2016. Právní účinky zápisu k okamžiku 13.06.2016 13:58:00. Zápis proveden  
dne 07.07.2016.

V-9858/2016-807

Nemovitost je součástí katastrálního území, ve kterém je zřízena statká správa katastru nemovitostí  
Katastrální úřad pro Moravskoslezský kraj, Katastrální pracoviště Ostrava, kód 117.  
strana 6





**VÝPIS Z KATASTRU NEMOVITOSTÍ**  
prokazující stav evidovaný k datu 09.11.2016 11:55:00

Okres: CZ0806 Ostrava-město Okres: 554821 Ostrava  
Kat.území: 715174 Poruba List vlastnictví: 1870  
V kat. území jsou pozemky vedeny v jedné číselné řadě

Typ vstupu

Právní k 13.06.2016 13:58

o Věcné břemeno (podle listiny)

zřízení, provozování a údržba vodovodního řadu DN 200 dle čl. III. smlouvy  
v rozsahu GP č. 2913-3d/2016 části C

Oprávnění pro

Statutární město Ostrava, Prokešovo náměstí 1803/8,  
Moravská Ostrava, 70200 Ostrava, RČ/IČO: 00845451

Povinnost k

Parcela: 2968

Licence Smlouva o zřízení věcného břemene - úplatná evid.č.1531/2016/MJ ze dne  
06.06.2016. Právní účinky zápisu k okamžiku 13.06.2016 13:58:00. Zápis proveden  
dne 07.07.2016.

V-9858/2016-807

Právní k 13.06.2016 13:58

o Věcné břemeno (podle listiny)

zřízení, provozování a údržba kanalizačního sběrače DN 1500 dle čl. III. smlouvy  
v rozsahu GP č. 2913-3c/2016 části A

Oprávnění pro

Statutární město Ostrava, Prokešovo náměstí 1803/8,  
Moravská Ostrava, 70200 Ostrava, RČ/IČO: 00845451

Povinnost k

Parcela: 2968

Licence Smlouva o zřízení věcného břemene - úplatná evid.č.1531/2016/MJ ze dne  
06.06.2016. Právní účinky zápisu k okamžiku 13.06.2016 13:58:00. Zápis proveden  
dne 07.07.2016.

V-9858/2016-807

Právní k 13.06.2016 13:58

o Věcné břemeno (podle listiny)

zřízení, provozování a údržba kanalizačního sběrače DN 1500 dle čl. III. smlouvy  
v rozsahu GP č. 2913-3e/2016 části A

Oprávnění pro

Statutární město Ostrava, Prokešovo náměstí 1803/8,  
Moravská Ostrava, 70200 Ostrava, RČ/IČO: 00845451

Povinnost k

Parcela: 2968

Licence Smlouva o zřízení věcného břemene - úplatná evid.č.1531/2016/MJ ze dne  
06.06.2016. Právní účinky zápisu k okamžiku 13.06.2016 13:58:00. Zápis proveden  
dne 07.07.2016.

V-9858/2016-807

Právní k 13.06.2016 13:58

o Věcné břemeno zřizování a provozování vedení

plynárenského zařízení s právem vstupu a vjezdu v souvislosti s jeho zřízením,  
stavebními úpravami, opravami, provozováním a odstraněním dle čl. II. smlouvy  
v rozsahu GP č. 3053-525/2017

Oprávnění pro

GasNet, s.r.o., Klišská 940/96, Kliše, 40001 Ústí nad  
Labem, RČ/IČO: 27295567

Povinnost k

Nemovitosti jsou v územním obvodu, ve kterém uplatňuje statutární město Ostrava správu katastru nemovitostí ČR

Katastrálně úřad pro Moravskoslezský kraj, Katastrální pracoviště Ostrava, kód: 107.

strana 1

VÝPIS Z KATASTRU NEMOVITOSTÍ  
prokazující stav evidovaný k datu 19.11.2018 11:55:00

Okres: CZ0806 Ostrava-město

Okres: 554821 Ostrava

Kat.území: 715174 Poruba

List vlastnictví: 1870

V kat. území jsou pozemky vedeny v jedné číselné řadě

Typ vztahu

Podílnost k

Parcela: 2968

Licenční Smlouva o zřízení věcného břemene - úplatná ze dne 13.12.2017. Právní účinky zápisu k okamžiku 16.01.2018 09:45:00. Zápis proveden dne 07.02.2018.

V-755/2018-807

Právní k 16.01.2018 09:45

- o Věcné břemeno zřizování a provozování vedení podzemního přívodního kabelu pro kamerový systém a jeho údržbu a užívání dle čl. III. smlouvy v rozsahu GP č. 3068-215/2017

Uprávnění pro

OVANET a.s., Hájkova 1100/13, Přívoz, 70200 Ostrava,  
RČ/IČO: 25857568

Podílnost k

Parcela: 2968

Licenční Smlouva o zřízení věcného břemene - úplatná VB/20180026 ze dne 23.05.2018. Právní účinky zápisu k okamžiku 08.06.2018 08:45:34. Zápis proveden dne 03.07.2018.

V-9368/2018-807

Právní k 08.06.2018 08:45

- o Věcné břemeno zřizování a provozování vedení plynárenského zařízení s právem vstupu a vjezdu v souvislosti s jeho zřízením, stavebními úpravami, opravami, provozováním a odstraněním dle čl. II. smlouvy v rozsahu GP č. 3072-558/2017

Uprávnění pro

GasNet, s.r.o., Klíšská 940/96, Klíše, 40001 Ústí nad  
Labem, RČ/IČO: 27295567

Podílnost k

Parcela: 2968

Licenční Smlouva o zřízení věcného břemene - úplatná č. 7700071249\_4/VB ze dne 17.07.2018. Právní účinky zápisu k okamžiku 17.08.2018 09:00:00. Zápis proveden dne 11.09.2018.

V-13394/2018-807

Právní k 17.08.2018 09:00

- o Věcné břemeno zřizování a provozování vedení podzemního optického kabelu, včetně jeho údržby a užívání dle čl. III. smlouvy v rozsahu GP č. 3102-5/2018

Uprávnění pro

OVANET a.s., Hájkova 1100/13, Přívoz, 70200 Ostrava,  
RČ/IČO: 25857568

Podílnost k

Parcela: 2968

Licenční Smlouva o zřízení věcného břemene - úplatná VB/20180040 ze dne 21.08.2018. Právní účinky zápisu k okamžiku 27.08.2018 09:34:44. Zápis proveden dne 18.09.2018.

V-13808/2018-807

Právní k 27.08.2018 09:34

Nemovitosti jsou v Územním úvodu, ve kterém působí ústřední správa Katastru nemovitostí ČR.  
Katastrální úřad pro Moravskoslezský kraj, Katastrální pracoviště Ostrava, kód: 807.

strana 1

VÝPIS Z KATASTRU NEMOVITOSTÍ

prokazující stav evidovaný k datu 09.11.2018 11:55:02

Okres: CZ0806 Ostrava-město

Okres: 554821 Ostrava

Kat.území: 715174 Poruba

List vlastnictví: 1870

V kat. území jsou pozemky vedeny v jedné číselné řadě

Typ vosaahu

- o Věcné břemeno zřizování a provozování vedení podzemního přívodního kabelu pro kamerový systém, včetně jeho údržby a užívání dle čl. III. smlouvy v rozsahu GP č. 3096-23/2018

Oprávnění pro

OVANET a.s., Hájkova 1100/13, Přívoz, 70200 Ostrava,  
RČ/IČO: 25857568

Povinnost k

Parcela: 2968

Listina Smlouva o zřízení věcného břemene - úplatná VB/20180041 ze dne 21.08.2018.  
Právní účinky zápisu k okamžiku 27.08.2018 09:34:44. Zápis proveden dne 18.09.2018.

V-13809/2018-807

Bořák R 27.08.2018 09:34

- o Věcné břemeno (podle listiny) zřízení, údržby, provádění oprav a rekonstrukce cyklistických stezek dle čl. III. smlouvy v rozsahu GP č. 3066-204/2017

Oprávnění pro

Statutární město Ostrava, Prokešovo náměstí 1803/8,  
Moravská Ostrava, 70200 Ostrava, RČ/IČO: 00845451

Povinnost k

Parcela: 2968

Listina Smlouva o zřízení věcného břemene - úplatná 3142/2018/MJ ze dne 18.09.2018.  
Právní účinky zápisu k okamžiku 03.10.2018 13:54:00. Zápis proveden dne 25.10.2018.

V-16022/2018-807

Bořák R 03.10.2018 13:54

- o Věcné břemeno (podle listiny) zřízení, provozování a údržba vodovodního řadu DN 200 dle čl. III. smlouvy v rozsahu GP č. 3104-75c/2018, části označené písm. C

Oprávnění pro

Statutární město Ostrava, Prokešovo náměstí 1803/8,  
Moravská Ostrava, 70200 Ostrava, RČ/IČO: 00845451

Povinnost k

Parcela: 2968

Listina Smlouva o zřízení věcného břemene - úplatná 3285/2018/MJ ze dne 01.10.2018.  
Právní účinky zápisu k okamžiku 22.10.2018 14:02:58. Zápis proveden dne 14.11.2018.

V-17115/2018-807

Bořák R 22.10.2018 14:02

- o Věcné břemeno (podle listiny) zřízení, provozování a údržba vodovodního řadu DN 200 dle čl. III. smlouvy v rozsahu GP č. 3104-75c/2018, části označené písm. A

Oprávnění pro

Statutární město Ostrava, Prokešovo náměstí 1803/8,  
Moravská Ostrava, 70200 Ostrava, RČ/IČO: 00845451

Povinnost k

Parcela: 2968

Nemovitosti jsou v územním obvodu, ve kterém uplatňována ústavní správa Katastru nemovitostí ČR

Katastrální úřad pro Moravskoslezský kraj, Katastrální pracoviště Letavara, Bož. 107,

strana 1

**VÝPIS Z KATASTRU NEMOVITOSTÍ**  
prokazující stav evidovaný k datu 19.11.2011 11:55:00

Okres: CZ0806 Ostrava-město Okres: 554821 Ostrava  
Katastrální území: 715174 Poruba List vlastnictví: 1870  
V kat. území jsou pozemky vedeny v jedné číselné řadě

Typ vstupu

Listina Smlouva o zřízení věcného břemene - úplatná 3285/2018/MJ ze dne 01.10.2018.  
Právní účinky zápisu k okamžiku 22.10.2018 14:02:58. Zápis proveden dne  
14.11.2018.

V-17115/2018-807

Božské k 22.10.2018 14:02

o Věcné břemeno (podle listiny)

zřízení, provozování a údržba kanalizačního sběrače DN 1700 dle čl. III. smlouvy  
v rozsahu GP č. 3104-75c/2018, části označené písm. D

Uprávnění pro

Statutární město Ostrava, Prokešovo náměstí 1803/8,  
Moravská Ostrava, 70200 Ostrava, RČ/IČO: 00845451

Povinnost k

Parcela: 2968

Listina Smlouva o zřízení věcného břemene - úplatná 3285/2018/MJ ze dne 01.10.2018.  
Právní účinky zápisu k okamžiku 22.10.2018 14:02:58. Zápis proveden dne  
14.11.2018.

V-17115/2018-807

Božské k 22.10.2018 14:02

o Věcné břemeno (podle listiny)

zřízení, provozování a údržba kanalizačního sběrače DN 1700 dle čl. III. smlouvy  
v rozsahu GP č. 3104-75c/2018, části označené písm. B

Uprávnění pro

Statutární město Ostrava, Prokešovo náměstí 1803/8,  
Moravská Ostrava, 70200 Ostrava, RČ/IČO: 00845451

Povinnost k

Parcela: 2968

Listina Smlouva o zřízení věcného břemene - úplatná 3285/2018/MJ ze dne 01.10.2018.  
Právní účinky zápisu k okamžiku 22.10.2018 14:02:58. Zápis proveden dne  
14.11.2018.

V-17115/2018-807

Božské k 22.10.2018 14:02

o Věcné břemeno (podle listiny)

zřízení, provozování a údržba světelného signalizačního zařízení dle čl. III. smlouvy  
v rozsahu GP č. 3104-75b/2018

Uprávnění pro

Statutární město Ostrava, Prokešovo náměstí 1803/8,  
Moravská Ostrava, 70200 Ostrava, RČ/IČO: 00845451

Povinnost k

Parcela: 2968

Listina Smlouva o zřízení věcného břemene - úplatná 3285/2018/MJ ze dne 01.10.2018.  
Právní účinky zápisu k okamžiku 22.10.2018 14:02:58. Zápis proveden dne  
14.11.2018.

V-17115/2018-807

Božské k 22.10.2018 14:02

o Věcné břemeno (podle listiny)

zřízení, provozování a údržba světelného signalizačního zařízení dle čl. III. smlouvy  
v rozsahu GP č. 3104-75a/2018

Věcnosti jsou v územím úvodu, ve kterém vykonává statutární město Ostrava správu katastru nemovitostí ČR  
Katastrální úřad pro Moravskoslezský kraj, Katastrální pracoviště Ostrava, kód: 187.

STRANA 11

VÝPIS Z KATASTRU NEMOVITOSTÍ  
prokazující stav evidovaný k datu 09.11.2023 11:55:01

Obec: CZ0806 Ostrava-město Obec: 554821 Ostrava  
Kat.obec: 715174 Poruba List vlastnictví: 1870  
V kat. území jsou pozemky vedeny v jedné číselné řadě

Typ vložky

Upřesnění pro  
Statutární město Ostrava, Prokešovo náměstí 1803/8,  
Moravská Ostrava, 70200 Ostrava, RČ/IČO: 00845451  
Evidenční k  
Parcela: 2968

Účinná Smlouva o zřízení věcného břemene - úplatná 3285/2018/MJ ze dne 01.10.2018.  
Právní účinky zápisu k okamžiku 22.10.2018 14:02:58. Zápis proveden dne  
14.11.2018.

V-17115/2018-807

Právní k 22.10.2018 14:02

D Podmínky a další obecné údaje - Bez zápisu

Hlávky a upřesnění - Bez zápisu

E Nakupovací smlouvy a jiné podkladní návrhy

Účetní

- o Smlouva směnná 2776/2015 ze dne 29.10.2015. Právní účinky zápisu k okamžiku 18.11.2015 15:31:57. Zápis proveden dne 10.12.2015.

V-21657/2015-807

Prv: Dopravní podnik Ostrava a.s., Poděbradova 494/2, Moravská  
Ostrava, 70200 Ostrava

RČ IČO: 61974757

- o Smlouva směnná ev. č. 3606/2017/MJ (DOD20170293) ze dne 14.12.2017. Právní účinky zápisu k okamžiku 29.12.2017 08:28:20. Zápis proveden dne 19.01.2018.

V-21663/2017-807

Prv: Dopravní podnik Ostrava a.s., Poděbradova 494/2, Moravská  
Ostrava, 70200 Ostrava

RČ IČO: 61974757

F Úroveň koninovaných půdně ekologických jednotek (EPK) k parcelám - Bez zápisu

Vemuvárodní jsou v územním obvodu, ve kterém vykonává státní správu katastru nemovitostí ČR:  
Katastrální úřad pro Moravskoslezský kraj, Katastrální pracoviště Ostrava, kód: 807.

Vytvořeno:

Vytvořeno: 09.11.2023 12:11:12

Český úřad zeměměřičský a katastrální - SÚP

Boučení: Údaje katastru lze číst pouze k účelům uvedeným v § 1 odst. 2 katastrálního zákona.  
Obecní údaje získané z katastru lze zpracovávat pouze při splnění podmínek obecného nařízení  
o ochraně osobních údajů. Podrobnosti viz <http://www.cuzk.cz/>.

Vemuvárodní jsou v územním obvodu, ve kterém vykonává státní správu katastru nemovitostí ČR:  
Katastrální úřad pro Moravskoslezský kraj, Katastrální pracoviště Ostrava, kód: 807.

strana 11

