

Příloha k nájemní smlouvě č. 144N09/38

Pořítk Ladislav

Uzavřeno: 30.9.2009 Roční nájem:

Účinná od: 1.10.2009 82 330 Kč

Variabilní symbol: 14410938

Datum tisku: 18.7.2014

Katastr	Parcela / Důl Skup. Kultura	Číslo LV	Cena za ha [Kč]	Výměra [m ²]	% Nájem [Kč]
---------	-----------------------------	----------	-----------------	--------------------------	--------------

Kamýk u Litoměřic

405	2	0	2	2	143,96
405	10	0	2	6	15,44
405	11	0	2	6	323,21
405	14	0	2	6	2,98
459	0	0	2	6	9,01
460	0	0	2	6	23,13
494	0	0	2	7	14,98
512	2	0	2	14	40,93
520	1	0	2	7	122,69
520	2	0	2	7	28,70
545	15	0	2	6	47,24
545	16	0	2	6	44,88
545	17	0	2	6	39,43
545	18	0	2	6	74,36
545	29	0	2	6	21,49
545	31	0	2	6	3,12
606	4	0	2	14	27,87
606	5	0	2	14	9,79
624	0	0	2	6	90,26
631	0	0	2	6	4,33
635	0	0	2	6	5,07
683	0	0	2	6	57,62
769	18	0	2	2	14,49
846	2	0	2	7	29,88
863	12	0	2	7	0,17
1 827	2	0	2	14	0,34
1 827	4	0	2	14	12,54
1 827	6	0	2	14	10,59
1 827	7	0	2	14	0,34
1 827	8	0	2	14	1,64
1 827	9	0	2	14	1,95
1 827	12	0	2	14	0,23

42 604

1 222,66

Libochovany

117	2	0	2	2	6,31
118	0	0	2	2	273,07
123	1	0	2	2	96,18
127	1	0	2	2	90,12
610	12	0	2	2	414,48
610	19	0	2	2	16,38
610	24	0	2	2	23,36
610	26	0	2	2	83,89
610	28	0	2	2	110,01
617	0	0	2	2	41,04
757	0	0	2	2	121,88
758	0	0	2	2	128,11
818	1	0	2	2	3,76

Priloha k najemní smlouvě č. 144N09/38

Posík Ladislav

Variabilní symbol: 14410938 Uzavřeno: 30.9.2009 Roční nájem:

Datum tisku: 18.7.2014 Účinná od: 1.10.2009 82 330 Kč

Katastr	Parcela / Díl Skup.	Kultura	Číslo LV	Cena za ha [Kč]	Výměra [m ²]	% Nájem [Kč]
---------	---------------------	---------	----------	-----------------	--------------------------	--------------

831	9	0	2	41 800	5 800	1,0
831	10	0	2	41 800	9 440	1,0
831	11	0	2	41 800	10 148	1,0
831	13	0	2	41 800	30 697	1,0
866	76	0	2	41 800	46 677	1,0
866	118	0	2	41 800	32	1,0
919	27	0	2	41 800	201	1,0
970	0	0	2	41 800	683	1,0
975	1	0	2	41 800	11 540	1,0
975	12	0	2	41 800	30 068	1,0
975	19	0	2	41 800	3 855	1,0
996	0	0	2	41 800	1 274	1,0
1 046	0	0	2	41 800	3 477	1,0
1 063	5	0	2	41 800	7 814	1,0
1 063	6	0	2	41 800	5 654	1,0
1 076	0	0	2	41 800	288	1,0
1 175	0	0	2	41 800	1 780	1,0
1 182	0	0	2	41 800	1 708	1,0
1 183	0	0	2	41 800	1 924	1,0
1 235	5	0	2	41 800	2 122	1,0
242,44	9	0	2	41 800	5 800	1,0
394,59	10	0	2	41 800	9 440	1,0
424,19	11	0	2	41 800	10 148	1,0
1 283,13	13	0	2	41 800	30 697	1,0
1 951,09	76	0	2	41 800	46 677	1,0
1,33	118	0	2	41 800	32	1,0
8,40	27	0	2	41 800	201	1,0
28,54	0	0	2	41 800	683	1,0
482,37	1	0	2	41 800	11 540	1,0
1 256,84	12	0	2	41 800	30 068	1,0
161,13	19	0	2	41 800	3 855	1,0
53,25	0	0	2	41 800	1 274	1,0
145,33	0	0	2	41 800	3 477	1,0
326,62	5	0	2	41 800	7 814	1,0
236,33	6	0	2	41 800	5 654	1,0
12,03	0	0	2	41 800	288	1,0
74,40	0	0	2	41 800	1 780	1,0
71,39	0	0	2	41 800	1 708	1,0
80,42	0	0	2	41 800	1 924	1,0
88,69	5	0	2	41 800	2 122	1,0

část (bez 730 m²)

Litoměřice

část dohodou

2 600	1	0	2	74 000	2 213	1,0
163,76	1	0	2	74 000	2 213	1,0
5 119	1	0	2	74 000	18 579	1,0
1 374,85	1	0	2	74 000	18 579	1,0
412,33	6	0	2	74 000	5 572	1,0
3 998,07	1	0	2	74 000	54 028	1,0
743,18	3	0	2	74 000	10 043	1,0
5 345	1	0	2	74 000	54 028	1,0
5 345	1	0	2	74 000	54 028	1,0
5 119	6	0	2	74 000	5 572	1,0
5 119	6	0	2	74 000	5 572	1,0
121	4	0	2	23 300	544	1,0
121	2	0	2	23 300	6 389	1,0
148,86	2	0	2	23 300	6 389	1,0
206,02	0	0	2	23 300	8 842	1,0
206,02	0	0	2	23 300	8 842	1,0

Maire

100	0	0	2	23 300	8 842	1,0
206,02	0	0	2	23 300	8 842	1,0
121	2	0	2	23 300	6 389	1,0
148,86	2	0	2	23 300	6 389	1,0
12,68	4	0	2	23 300	544	1,0
672,00	0	0	2	5 000	1 344	100,0
614,00	1	0	2	5 000	1 228	100,0

Michalovice u Velkých Zemošek

142	73	0	2	30 200	24 263	1,0
732,74	73	0	2	30 200	24 263	1,0
142	93	0	2	30 200	409	1,0
12,35	93	0	2	30 200	409	1,0
2,75	95	0	2	30 200	91	1,0
3,56	95	0	2	30 200	91	1,0
269	0	0	2	30 200	118	1,0
269	0	0	2	30 200	118	1,0
270	0	0	2	30 200	423	1,0
12,77	0	0	2	30 200	423	1,0
960,15	44	0	2	30 200	31 793	1,0
960,15	44	0	2	30 200	31 793	1,0
329	3	0	2	30 200	5 956	1,0
179,87	3	0	2	30 200	5 956	1,0
359	1	0	2	30 200	55 302	1,0
1 670,12	1	0	2	30 200	55 302	1,0
368	5	0	2	30 200	666	1,0
20,11	5	0	2	30 200	666	1,0

Priloha k najemní smlouvě č. 144N09/38

Pošik Ladislav

Variabilní symbol: 14410938

Uzavřeno: 30.9.2009

Roční nájem: 82 330 Kč

Datum tisku: 18.7.2014

Učinná od: 1.10.2009

82 330 Kč

Katastr	Parcela / Díl Skup.	Kultura	Číslo LV	Cena za ha [Kč]	Výměra [m ²]	% Nájem [Kč]
	400	2	0	10 002	30 200	6 756
	403	0	0	10 002	30 200	7 112
	405	0	0	10 002	30 200	6 19

Prst'any						
90	1	0	2	10 002	107 100	12 143
99	14	0	2	10 002	107 100	4 846
99	24	0	2	10 002	107 100	23 205
100	1	0	2	10 002	107 100	48 843
100	66	0	2	10 002	107 100	48 843
100	72	0	2	10 002	107 100	32 849
100	75	0	2	10 002	107 100	5 076
100	83	0	2	10 002	107 100	3 178
100	85	0	2	10 002	107 100	458
100	86	0	2	10 002	107 100	398
100	88	0	2	10 002	107 100	6 144
100	89	0	2	10 002	107 100	2 187
100	89	0	2	10 002	107 100	941

Pokratice						
90	1	0	2	10 002	43 200	62 245
62	0	0	2	10 002	43 200	108
74	15	0	2	10 002	43 200	108
74	16	0	2	10 002	5 000	155
74	17	0	2	10 002	5 000	73
77	12	0	2	10 002	5 000	15
77	13	0	2	10 002	43 200	2 542
77	14	0	2	10 002	43 200	1 588
85	0	0	2	10 002	43 200	3 482
77	14	0	2	10 002	43 200	3 669

Kepnice						
59	1	0	2	10 002	43 200	62 245
62	0	0	2	10 002	43 200	108
74	15	0	2	10 002	43 200	108
74	16	0	2	10 002	5 000	155
74	17	0	2	10 002	5 000	73
77	12	0	2	10 002	5 000	15
77	13	0	2	10 002	43 200	2 542
77	14	0	2	10 002	43 200	1 588
85	0	0	2	10 002	43 200	3 482
77	14	0	2	10 002	43 200	3 669

Velké Zernoseky						
709	1	0	2	10 002	25 000	80 099
739	0	0	2	10 002	25 000	2 865
1 98	1	0	2	10 002	25 000	2 338
1 98	1	0	2	10 002	25 000	59 733
1 98	3	0	2	10 002	25 000	66 502
1 98	38	0	2	10 002	25 000	6 917
1 98	41	0	2	10 002	25 000	6 421
1 98	6	0	2	10 002	25 000	4 003
1 333	6	0	2	10 002	25 000	68 233

Strana 3 ze 4						
2 002,48	1,0	1,0	1,0	25 000	80 099	2 002,48
71,63	1,0	1,0	1,0	25 000	2 865	71,63
58,45	1,0	1,0	1,0	25 000	59 733	58,45
1 493,33	1,0	1,0	1,0	25 000	66 502	1 493,33
1 662,55	1,0	1,0	1,0	25 000	6 917	1 662,55
172,93	1,0	1,0	1,0	25 000	6 421	172,93
160,53	1,0	1,0	1,0	25 000	4 003	160,53
100,08	1,0	1,0	1,0	25 000	68 233	100,08
1 705,83	1,0	1,0	1,0	25 000	80 099	1 705,83

Příloha k nájemní smlouvě č. 144N09/38

Posík Ladislav

Variabilní symbol: 14410938

Uzavřeno: 30.9.2009

Roční nájem:

Datum tisku: 18.7.2014

Účinná od: 1.10.2009

Cena za ha [Kč]

Katastr

Parcela / DN Skup. Kultura

Číslo LV

Výměra [m²]

% Nájem [Kč]

Zahostice

297 111

7 427,81

CELKEM:										
385	6	0	2	2	4	10 002	32 300	152	1,0	4,91
403 m2 Správa žel.	1 205	1	0	2	2	10 002	32 300	27 569	1,0	890,48
5321 m2 Správa žel.	1 227	1	0	2	2	10 002	32 300	14 260	1,0	460,60
	1 301	1	0	2	2	10 002	32 300	49 302	1,0	1 592,45
	1 301	2	0	2	2	10 002	32 300	1 544	1,0	49,87
	1 344	0	0	2	2	10 002	32 300	3 116	1,0	100,65
								95 943	3 098,96	
								1 135 504	52 330 Kč	

Dohodnuté roční nájemné za trvalé porosty, ploty a konstrukce čími 30.000,- Kč

Celkové dohodnuté roční nájemné čími 82.330,- Kč

VÝPIS Z KATASTRU NEMOVITOSTÍ - KATASTRNÍ

18.7.2014 12:58:45

Informace o parcelách
na katastrálním území: Záhlostice
Číselný kód: 794341

Obec: Záhlostice
Okres: Litoměřice
Číselný kód: 565946
Číselný kód: 3506

Par.cis	Díl	Výměra[m ²]	DP	CP-E	LV	Využití	Mapa	Parcelní skupina
1205/1	0	27972	orná půda		10002		DKM	Katastr nemovitosti - pozemk..
1227/1	0	19581	orná půda		10002		DKM	Katastr nemovitosti - pozemk..
Vlastník: 10002		19581	KOD BPEJ 15600					
		Česká republika						
		Státní pozemkový úřad, Část obce: Zřítkov Husinecká 1024/1a-Praha, 13000						
Počet parcel		Výměra celkem[m ²]						
2		47553						

VÝPIS Z KATASTRU NEMOVITOSTÍ - KATASTRNÍ

18.7.2014 12:57:56

Informace o parcelách
na katastrálním území: Píšťany
Číselný kód: 794333

Obec: Píšťany
Okres: Litoměřice
Číselný kód: 542539
Číselný kód: 3506

Parcelní skupina
Parcelní kód: 3506
Katastr nemovitostí - pozemk.

Parcel	Díl Vyměra[m ²]	DP	CP-E	LV	Využití	Mapa	DKM	Parcelní skupina
90/1	0	12797	orná půda	10002				
		1683	KOD BPEJ 10100					
		11114	KOD BPEJ 15600					
Vlastník:	10002	Česká republika Státní pozemkový úřad, Čast obce: Zlízkov Husinecká 1024/1a-Praha, 13000						

Počet parcel
Vyměra celkem[m²]

1
12797

KATASTRÁLNÍ SITUACE STAVBY V km 38,5-39,3

TRATI LOVOISICE - ČESKÁ LIPA
REKONSTRUKCE MOSTU V KM 38,816

C3.3

Číslo přílohy

Číslo kopie

TOP CON SERVICES s.r.o., Ke Strci 1824/56, 182 00 Praha 8, tel/fax: 284 021 740, e-mail: topcon@topcon.cz

60-13

Č.zakázky

1:1000

Měřítko

P

Účel

01/2014

Kontroloval

Vpracoval

8A4

Formát

LOVOISICE-ZÁLHOŠTICE


Místo stavby

SZDC s.o. SS ZÁPAD

Investor

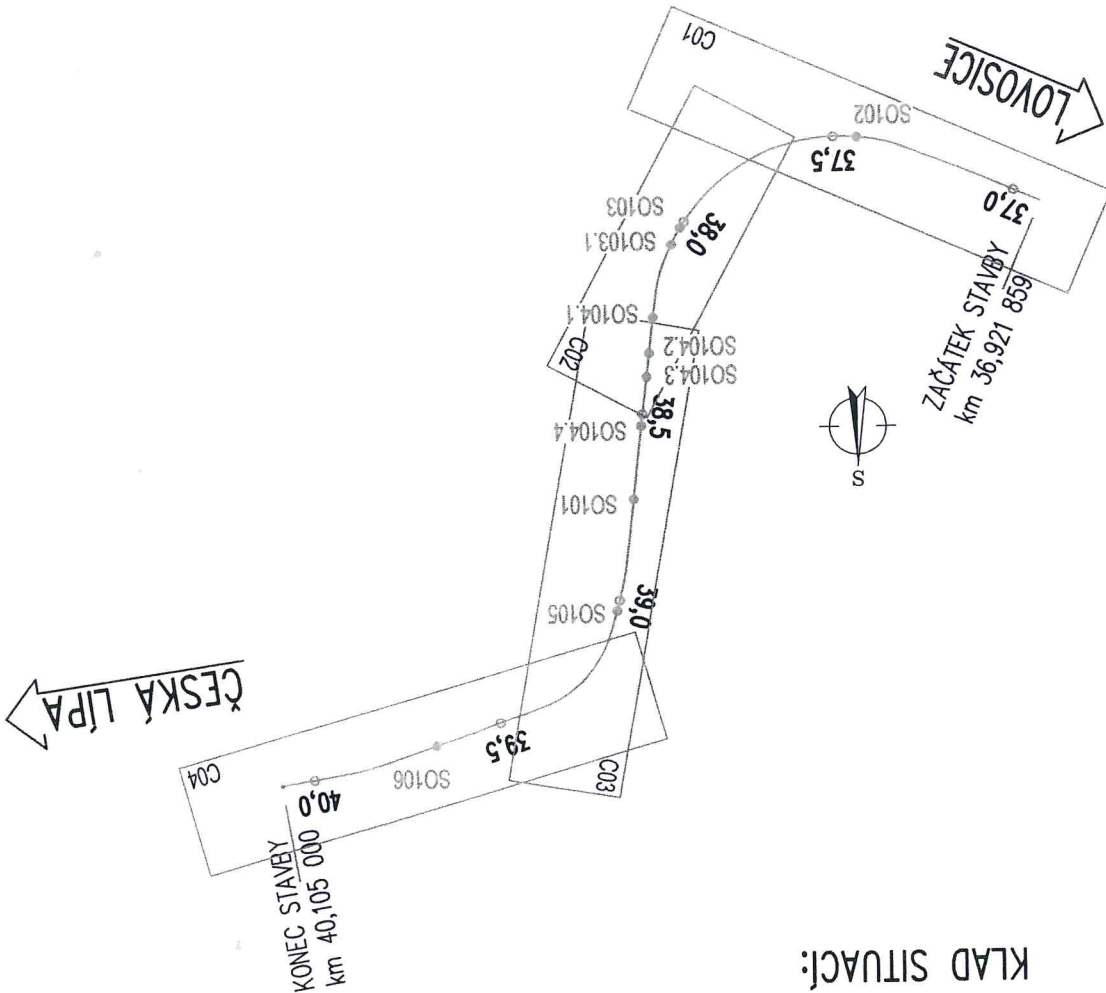
Zodpovědný projektant

Vedoucí projektu



VÝŠKOVÝ SYSTÉM BpV

SOUŘADNICOVÝ SYSTÉM S-JTSK



KLAD SITUACI:


38,9

39,0

39,

$V=90\text{km/h}$ $V130=90\text{km/h}$ $D=92\text{mm}$ $f=100\text{mm}$ $n30=100\text{mm}$ $\text{dilas}=9,26\text{cm}$ $\text{d3}=20,78\text{m}$
 $n=6,28\text{V}$ $n130=6,27\text{V}$ $Lk=52,00\text{m}$ $A=161$ $m=0,223\text{m}$ $f=62,69\text{m}$ koloida
 $n=6,28\text{V}$ $n130=6,27\text{V}$ $Lk=52,00\text{m}$ $A=161$ $m=0,223\text{m}$ $f=62,69\text{m}$ koloida
 $n=6,28\text{V}$ $n130=6,27\text{V}$ $Lk=52,00\text{m}$ $A=161$ $m=0,223\text{m}$ $f=62,69\text{m}$ koloida

R=500m



km 39,07

Konec roviny vlevo roviny

km 39,055

Zač. roviny vlevo roviny

1227/V

Vlevo

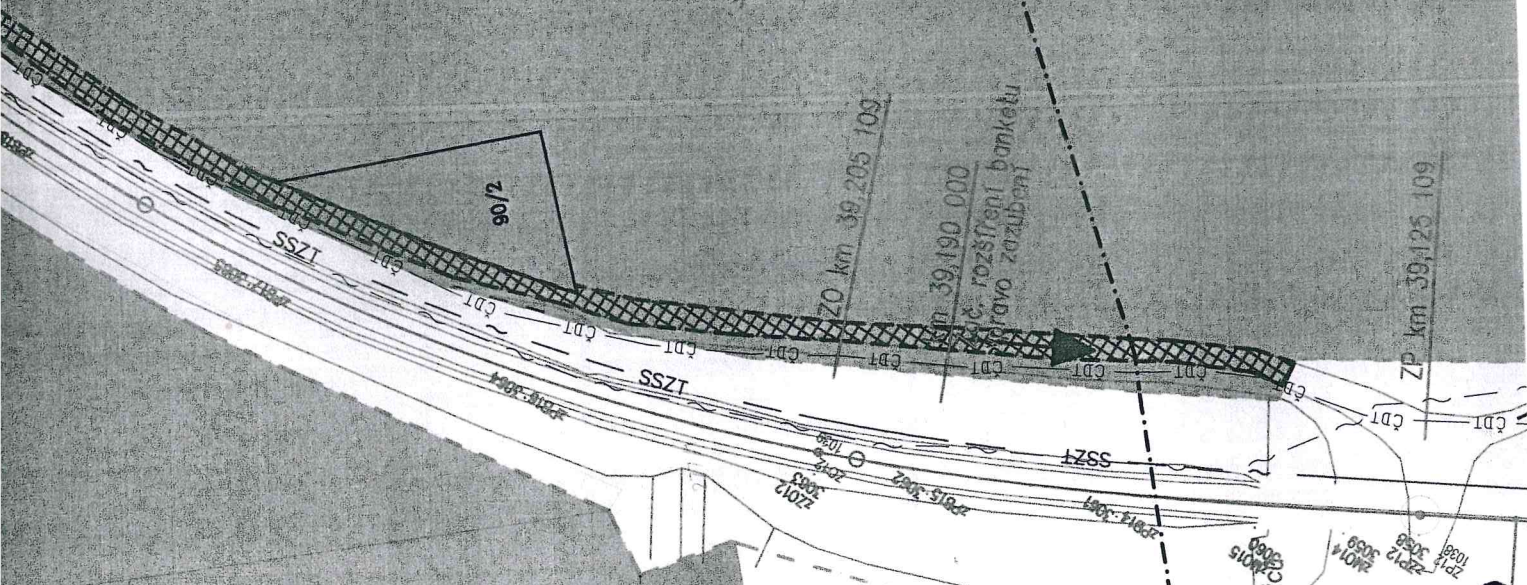
39,244

$V=80\text{km/h}$; $r_{130}=83\text{cm/h}$; $D=153\text{mm}$; $f=98\text{mm}$; $A=135$; $m=0,891\text{m}$; $d_{135}=62,302\text{kg}$
 $n=6,77\%$; $r_{130}=6,07\%$; $L=80,000\text{m}$; $L=84,000\text{m}$; $U=84,000\text{m}$; $U=84,000\text{m}$; $T=201,71\text{km}$; $T=201,71\text{km}$
 $d_{135}=62,302\text{kg}$; $d_{210}=210,81\text{kg}$

R=299,2m

39,2

39,2



km 39,165 000
 Zač. rozšíření banketu
 vlevo zatrubení
 km 39,149 500
 Zač. rozšíření banketu
 vlevo zatrubení
 prázdné

K.Ú. PÍŠTANY
 ŽALHOSTICE

POZEMKY DOTČENÉ

Údaje z Katastru nemovitostí!

Parcelní číslo KN	Č. LV	Způsob využití pozemku	Druh pozemku	Katastrální území	Vlastnické právo s majetk	2700/1	4990	dráha	ostatní plocha	České dráhy a.s.
2880/4	6864	koryto vodního toku	vodní plocha	Lovosice	Česká republika	2880/10				
2880/11						2880/11				
2880/10						2880/10				
2906	4989	dráha	ostatní plocha	Lovosice	Česká republika	2993				
2987/1	3297	silnice	ostatní plocha	Lovosice	Česká republika	2987/1				
2971/3	4989	dráha	ostatní plocha	Lovosice	Česká republika	2971/3				
2981		manipulační plocha	ostatní plocha	Lovosice	Česká republika	2981				
2971/4	11	dráha	ostatní plocha	Lovosice	Lovechemie a.s.	2971/4				
2971/1	4989	dráha	ostatní plocha	Lovosice	Česká republika	2971/1				
2971/8						2971/8				
2971/7						2971/7				
2971/2		bez čp/če tech. Vyb. a nádvoří	zastavěná plocha	Lovosice	Česká republika	2971/2				
2969/15		manipulační plocha	ostatní plocha	Lovosice	Česká republika	2969/15				
2969/1	11	manipulační plocha	ostatní plocha	Lovosice	Lovechemie a.s.	2969/1				
2967/1	1886	neplochá půda	ostatní plocha	Lovosice	Česká republika	2967/1				
2967/5		ostatní komunikace	ostatní plocha	Lovosice	Česká republika	2967/5				
2969/9		koryto vodního toku	vodní plocha	Lovosice	Česká republika	2969/9				
1688/4		koryto vodního toku	vodní plocha	Lovosice	Česká republika	1688/4				
1377		koryto vodního toku	vodní plocha	Zahostice (794341)	Česká republika	1377				
1376/1		průzvené nebo upravené	vodní plocha	Zahostice (794341)	Česká republika	1376/1				
1304/5	58	neplochá půda	ostatní plocha	Zahostice (794341)	Česká republika	1304/5				
1376/2		ostatní komunikace	ostatní plocha	Zahostice (794341)	Česká republika	1376/2				
1387	81	dráha	ostatní plocha	Zahostice	Česká republika	1387				
1227/1	10002	-	orná půda	Zahostice	Česká republika	1227/1				
1205/1						1205/1				
1227/2	81	-	orná půda	Zahostice	Česká republika	1227/2				
1227/3						1227/3				
277/1	81	dráha	ostatní plocha	Píšťany (794333)	Česká republika	277/1				
90/1	10002	-	orná půda	Píšťany	Česká republika	90/1				
1388/1	81	dráha	ostatní plocha	Zahostice	Česká republika	1388/1				
1394/1	11000	ostatní komunikace	ostatní plocha	Zahostice	Neznámý vlastník	1394/1				
1364/1	525	ostatní komunikace	ostatní plocha	Zahostice	Ústecký kraj	1364/1				
1389	81	dráha	ostatní plocha	Zahostice	Česká republika	1389				
1380/13						1380/13				
1365/1	525	silnice	ostatní plocha	Zahostice	Ústecký kraj	1365/1				
1391/6	81	dráha	ostatní plocha	Zahostice	Česká republika	1391/6				

Pozn.: Na všech pozemcích dotčených stavbou se nacházejí stavební objekty SO 201, SO 202, SO 301.1, SO 201.

STAVBOU, DOČASNÉ ZABORY A PŘÍJEZDOVÉ CESTY

podatí n stíu	Adresa	(m ²)	(* viz pozn. dole)	plocha stavy	Stavební objekt	Stavební objekt	ZPF	Nezemědělská	Celková výměra		Pozemky dotčené stavbou		Dočasný zábor – plocha pro zařízení staveniště a příjezdové cesty
									pozemku	Stavební objekt	Stavební objekt	Stavební objekt	
	nábreží Ludvíka Svobody 1222/12, Nové Město, Praha 1, 110 00	202937	* , SO 102, PS 001	4640	SO 201, SO 202	-	-	3265	64	134	* , SO 102	46	115
	Bezručova 4219, Chomutov, 43003	2411	* , SO 102	33	SO 102	-	-	50	46	113	* , SO 102	20	46
	Díazdána 1003/7, Nové Město, Praha 1, 110 00	12913	* , SO 102, SO 103, PS 001	4320	SO 102, SO 103	-	-	68	90	1040	-	-	493
	Na Pankraci 546/56, Nusle, Praha 4, 140 00	25983	* , SO 103	125	SO 103	-	-	284	43	7595	* , SO 103, SO 2013, SO 204, SO 104.1	3150	1190
	Díazdána 1003/7, Nové Město, Praha 1, 110 00	7595	* , SO 103, SO 2013, SO 204, SO 104.1	3150	SO 203, SO 204, SO 104.1	-	-	176	10	622	-	SO 203, SO 204	10
	Terežinská 57, Lovosice 410 02	237	* , SO 104.1	78	SO 104.1	-	-	87	10	237	* , SO 104.1	78	87
	Díazdána 1003/7, Nové Město, Praha 1, 110 00	1997	*	576	SO 104.2	-	-	110	110	2452	* , SO 104.2, SO 104.3	592	238
	Díazdána 1003/7, Nové Město, Praha 1, 110 00	6877	* , SO 104.3, SO 101, PS 001	908	SO 101, SO 104.3	-	-	160	2178	39514	* , SO 101	68	4434
	Terežinská 57, Lovosice 410 02	39514	* , SO 101	68	SO 101	-	-	334	199	635	* , SO 101	9	334
	Vita Nejedlého 951/8, Slezské Předměstí, Hradec Králové 50003	199	* , SO 101	35	SO 101	-	-	187	187	663	-	SO 101	187
	Vita Nejedlého 951/8, Slezské Předměstí, Hradec Králové 50003	59874	* , SO 101	588	SO 101	-	-	3059	658	14264	* , SO 101	547	658
	Vita Nejedlého 951/8, Slezské Předměstí, Hradec Králové 50003	67190	* , SO 101	56	SO 101	-	-	450	147	1001	* , SO 101	16	147
	Díazdána 1003/7, Nové Město, Praha 1, 110 00	2011	-	-	SO 101	-	-	123	123	9919	* , SO 101, SO 105, PS 001	2064	4008
	Husinecká 1024/11a, Žižkov, Praha 3, 130 00	19581	-	-	SO 101, SO 105	5321	403	-	-	27972	-	příjezd k SO 101	-
	Díazdána 1003/7, Nové Město, Praha 1, 110 00	572	-	-	SO 105	509	110	-	-	221	-	SO 105	110
	Díazdána 1003/7, Nové Město, Praha 1, 110 00	4740	*	1720	-	-	-	-	-	12797	-	příjezd k SO 101 a SO 105	654
	Husinecká 1024/11a, Žižkov, Praha 3, 130 00	12797	-	-	příjezd k SO 101 a SO 105	-	-	-	-	5244	* , PS 001	1776	-
	Neznámá adresa	1101	-	-	příjezd k SO 101 a SO 105	-	-	1101	-	4183	*	40	-
	Ruská 260/13, Pozorka, Dubí, 417 03	4183	*	40	-	-	-	-	-	5077	* , SO 106	928	746
	Díazdána 1003/7, Nové Město, Praha 1, 110 00	42458	* , SO 106	236	SO 106	-	-	529	-	10178	*	29	-
	Ruská 260/13, Pozorka, Dubí, 417 03	10178	*	29	-	-	-	-	-	16266	* , PS 001	4040	2475
	Díazdána 1003/7, Nové Město, Praha 1, 110 00	16266	* , PS 001	4040	SO 201, SO 202	-	-	-	-				

SO 302 (společně označeno *), v tabulce jsou jmenovitě vypsaný pouze objekty, které jsou na pozemku navíc.