

společnost a.s. ČÍSLO STAVBY: LI 020 130

SMLOUVA O BUDOUCÍ SMLouvĚ O ZŘÍZENÍ SLUŽEBNOSTI INŽENÝRSKÉ SÍTĚ

uzavřena níže uvedeného dne, měsíce a roku
dle ust. § 1785 a násl. zákona č. 89/2012 Sb., občanský zákoník, ve znění pozdějších předpisů
/dále jen „Smlouva“ nebo „tato Smlouva“/

mezi

společnost **ZAPA beton a.s.**, se sídlem Vídeňská 495, Písnice, 142 00 Praha, IČ:25137026, DIČ: CZ25137026, zapsaná v obchodním rejstříku vedeném Městským soudem v Praze v oddílu B, vložce 4785/MSPH, zastoupená Ing. Jörgem Reiner Wildem a Ing. Katarínou Gáborovou, členy představenstva
Bankovní spojení: UniCredit Bank Czech Republic and Slovakia, a.s.: č. ú.: 801811006/2700

(dále jen „budoucí povinná osoba“)

a

obchodní společnost **Severočeská vodárenská společnost a.s.**, se sídlem Přítkovská 1689, 415 50 Teplice, IČ:49099469, DIČ: CZ49099469, zapsaná v obchodním rejstříku vedeném Krajským soudem v Ústí nad Labem v oddílu B, vložce 466, zastoupená Ing. Bronislavem Špičákem, generálním ředitelem
Bankovní spojení: Komerční banka Teplice: č. ú.: 711620257/0100

(dále jen „budoucí oprávněná osoba“)

(společně též jako „Účastníci smlouvy“)

I.

Budoucí povinná osoba je výlučným vlastníkem:

- a) pozemku parc. č. **850/23**, zapsaného v Katastru nemovitostí na listu vlastnictví číslo **107**, pro katastrální území Oldřichov na Hranicích, obec Hrádek nad Nisou, u Katastrálního úřadu pro Liberecký kraj, Katastrální pracoviště Liberec,
- b) pozemku parc. č. **850/24**, zapsaného v Katastru nemovitostí na listu vlastnictví číslo **107**, pro katastrální území Oldřichov na Hranicích, obec Hrádek nad Nisou, u Katastrálního úřadu pro Liberecký kraj, Katastrální pracoviště Liberec,
- c) pozemku parc. č. **850/29**, zapsaného v Katastru nemovitostí na listu vlastnictví číslo **107**, pro katastrální území Oldřichov na Hranicích, obec Hrádek nad Nisou, u Katastrálního úřadu pro Liberecký kraj, Katastrální pracoviště Liberec,
- d) pozemku parc. č. **850/10**, zapsaného v Katastru nemovitostí na listu vlastnictví číslo **107**, pro katastrální území Oldřichov na Hranicích, obec Hrádek nad Nisou, u Katastrálního úřadu pro Liberecký kraj, Katastrální pracoviště Liberec,
- e) pozemku parc. č. **229/4**, zapsaného v Katastru nemovitostí na listu vlastnictví číslo **53**, pro katastrální území Grabštejn, obec Chotyně, u Katastrálního úřadu pro Liberecký kraj, Katastrální pracoviště Liberec,
- f) pozemku parc. č. **327/3**, zapsaného v Katastru nemovitostí na listu vlastnictví číslo **53**, pro katastrální území Grabštejn, obec Chotyně, u Katastrálního úřadu pro Liberecký kraj, Katastrální pracoviště Liberec,

- g) pozemku parc. č. **3299**, zapsaného v Katastru nemovitostí na listu vlastnictví číslo **54**, pro katastrální území Václavice u Hrádku nad Nisou, obec Hrádek nad Nisou, u Katastrálního úřadu pro Liberecký kraj, Katastrální pracoviště Liberec,

/dále jen „Budoucí Služebný pozemek“/.

II.

1.



2.



III.

1. Účastníci smlouvy se dohodli, že nejpozději do dvanácti měsíců od kolaudace stavby specifikované v čl. II odst. 1 spolu uzavřou smlouvu o zřízení služebnosti Inženýrské sítě, v níž bude zakotveno, že budoucí **povinná osoba a každý další vlastník Budoucího Služebného pozemku** specifikovaného v čl. I. této Smlouvy je povinna v souladu s ust. § 1257 a násl. občanského zákoníku, a to ve spojení s ust. § 1267 a § 1268 zákona č. 89/2012 Sb., občanský zákoník, ve znění pozdějších předpisů, **strpět na výše uvedeném Budoucím Služebném pozemku umístění Inženýrské sítě, a to včetně provozování, údržby Inženýrské sítě, jakož i provádění na Inženýrské síti její úpravy za účelem její modernizace nebo zlepšení její výkonnosti** a zdržet se všeho, co by vedlo k ohrožení Inženýrské sítě, zejména pak se zdržet stavební činnosti a výsadby stromů na Budoucím Služebném pozemku a bude-li mu to předem oznámeno, umožní budoucí povinná osoba budoucí oprávněné osobě nebo budoucímu oprávněnou osobou zmocněnému provozovateli Inženýrské sítě vstup a vjezd na Budoucí Služebný pozemek po nezbytnou dobu a v nutném rozsahu za účelem prohlídky, údržby, úpravy, opravy nebo odstranění havárií Inženýrské sítě. Budoucí oprávněná osoba nebo budoucí oprávněnou osobou zmocněný provozovatel Inženýrské sítě bude vždy jakoukoliv prohlídku, údržbu, opravu nebo havárii Inženýrské sítě provádět s řádnou péčí a vždy Budoucí Služebný pozemek uvede na vlastní náklad do předešlého stavu s tím, že případnou škodu spojenou s prohlídkou, údržbou, opravou nebo havárií Inženýrské sítě budoucí povinné osobě uhradí. Nesnese-li záležitost při náhlém poškození Inženýrské sítě odkladu, budoucí oprávněná osoba neprodleně oznámí tuto skutečnost budoucí povinné osobě a následně provede opravu, její místo označí a zabezpečí. Budoucí oprávněná osoba bere na vědomí, že vzhledem k hornímu zákonu smí vstoupit na Budoucí Služebný pozemek pouze s vědomím budoucí povinné osoby. Budoucí oprávněná osoba nesmí svou činností jakkoli omezit provoz pískovny budoucí povinné osoby. Služebnost Inženýrské sítě bude zřízena na dobu neurčitou, a to ode dne zápisu do Katastru nemovitostí.

IV.

1.



VII.

1. SVS informuje druhou smluvní stranu a její zástupce, že osobní údaje jsou zpracovávány v souladu s Informacemi o zpracování osobních údajů dodavatelů a smluvních partnerů, které jsou dostupné webu SVS v sekci GDPR (<https://www.svs.cz/cz/spolecnost/gdpr/>). V tomto dokumentu jsou také uvedeny informace o účelech a době zpracování, právních titulech a o právech, které v souvislosti se zpracováním osobních údajů subjektům údajů náleží.
2. Každá ze smluvních stran informuje své případné zaměstnance a další subjekty údajů o zpracování osobních údajů druhou smluvní stranou. SVS zpracovává osobní údaje v souladu s Informacemi o zpracování osobních údajů dodavatelů a smluvních partnerů dle předchozího odstavce.

VIII.

1. Obě smluvní strany potvrzují, že měly možnost se seznámit s Deklarací protikorupčního jednání skupiny Severočeská voda, jejímž členem je SVS. Deklarace je dostupná na webu SVS v sekci Compliance (<https://www.svs.cz/cz/spolecnost/compliance/>).
2. Každá ze smluvních stran se zavazuje, že:
 - a) neposkytne, nenabídne ani neslíbí úplatek jinému nebo pro jiného v souvislosti s obstaráváním věci obecného zájmu nebo v souvislosti s podnikáním svým nebo jiného,
 - b) nebude tolerovat žádné formy korupce, uplácení ani jiného neetického jednání či střetu zájmů a že podezření na takové jednání oznámí druhé smluvní straně, pokud druhá smluvní strana poskytne pro tento účel komunikační kanály a zaváže se, že nikdo nebude vystaven postihu ani znevýhodnění za to, že nahlásí podezření na korupční nebo jiné neetické jednání,
 - c) neposkytne, nenabídne ani neslíbí neoprávněné výhody třetím osobám,
 - d) úplatek nepřijme, ani si jej nedá slíbit, ať už pro sebe nebo pro jiného v souvislosti s obstaráním věci obecného zájmu nebo v souvislosti s podnikáním svým nebo jiného,
 - e) nebude ani u svých obchodních partnerů tolerovat jakoukoliv formu korupce či uplácení,
 - f) zdrží se jiného jednání, které by mohlo být vnímáno jako přijetí úplatku, podplácení, nepřímé úplatkářství či jiný trestný čin spojený s korupcí dle zákona č. 40/2009 Sb., trestní zákoník.
3. Podezření na korupční a neetické jednání či střet zájmů je možné oznamovat SVS prostřednictvím komunikačních kanálů, kterými jsou:
 - a) Elektronická adresa: compliance@svs.cz,
 - b) Korespondenční adresa: Compliance officer, Severočeská vodárenská společnost a.s., Přítkovská 1689, 415 50 Teplice,
 - c) další způsoby, které SVS aktuálně využívá.
4. SVS se zavazuje, že nikdo nebude vystaven postihu ani znevýhodnění za to, že nahlásí podezření na korupční nebo jiné neetické jednání.

5. SVS má právo v případě, že druhá smluvní strana poruší jakoukoli povinnost uvedenou výše v této protikorupční doložce, dočasně přerušit plnění uzavřené smlouvy nebo ji okamžitě ukončit odstoupením nebo výpovědí s okamžitou účinností a bez vzniku jakékoli odpovědnosti vůči druhé smluvní straně.
6. Pro vyloučení pochybností se uvádí, že SVS si vyhrazuje právo zpřístupnit veškeré informace týkající se porušení této protikorupční doložky (či kteroukoli jejich část) orgánům činným v trestním řízení, regulačním orgánům, jiným vyšetřujícím orgánům či jiným třetím osobám, vyhrazuje si právo zahájit občanskoprávní řízení za účelem získání náhrady škod, které jí byly způsobeny v důsledku porušení tohoto ustanovení.

IX.

1. Smlouva nabývá platnosti dnem podpisu posledním Účastníkem Smlouvy a účinnosti dle čl. VI odst. 4. a odst. 6.
2. Smlouvu lze doplňovat nebo měnit pouze písemnou formou se souhlasem obou Účastníků Smlouvy.
3. Smlouva o budoucí smlouvě o zřízení služebnosti Inženýrské sítě se uzavírá v souladu s dle ust. § 1785 a násl. zákona č. 89/2012 Sb., občanský zákoník, ve znění pozdějších předpisů. Služebnost Inženýrské sítě je jedním z věcných břemen dle § 1267 a násl. zákona č. 89/2012 Sb., občanský zákoník, ve znění pozdějších předpisů.
4. Smluvní strany berou na vědomí skutečnost, že práva a závazky z této smlouvy přechází na jejich právní nástupce. Budoucí povinná osoba se zavazuje, že v případě převodu Budoucího služebného pozemku na třetí osobu bude tuto třetí osobu informovat o existenci této Smlouvy, v opačném případě bere na vědomí, že po ní může být vymáhán případný vznik škody, která by budoucí Oprávněné osobě vznikla porušením povinnosti informovat třetí osobu o existenci této Smlouvy.
5. Tato Smlouva o budoucí smlouvě o zřízení služebnosti Inženýrské sítě je sepsána ve čtyřech vyhotoveních, přičemž každé toto vyhotovení Smlouvy má platnost originálu. Každý Účastník této Smlouvy obdrží dvě vyhotovení.
6. Účastníci smlouvy prohlašují, že si tuto Smlouvu před jejím podpisem řádně přečetli, že byla uzavřena po vzájemném projednání podle jejich pravé a svobodné vůle, určitě, vážně a srozumitelně, nikoliv v tísní za nápadně nevýhodných podmínek.

Ing. Jörg Wild a Ing. Katarína Gáborová
členové představenstva
ZAPA beton a.s.

Ing. Bronislav Špičák
generální ředitel
Severočeská vodárenská společnost a.s.

SOUHLAS VLASTNÍKA POZEMKU S REALIZACÍ AKCE

Vlastník **Zapa Beton a.s.** pozemku p. č. **850/29, 850/10 a 229/4** v k. ú. Oldřichov na Hranicích a k.ú. Grabštejn sděluje, že byl seznámen se stavbou „LI 020130 HRÁDEK NAD NISOU, TURÓW- ZÁSOBNÍ VODOU“ a dává souhlas vlastníka pozemku s umístěním, povolením a realizací výše citované stavby a zároveň souhlasí s trvalým omezením a dočasným odnětím, které na pozemku vznikne. Tento souhlas se uděluje dle § 184a zákona č. 186/2006 Sb., stavební zákon.

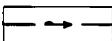




V
dne

Jméno a příjmení.....
adresa:
podpis:.....
kontakt:







P.č.	k.ú.	výměra	Druh pozemku	Způsob ochrany pozemku	LV	Vlasník	Délka potrubí	OP (m2)
850/29	Oldřichov na Hranicích	34799	orná půda	ZPF	107	ZAPA beton a.s., Vídeňská 495, Písnice, 14200 Praha 4	134,6	430,72
850/10	Oldřichov na Hranicích	1261	ostatní plocha		107	ZAPA beton a.s., Vídeňská 495, Písnice, 14200 Praha 4	17,3	55,36
229/4	Grabštejn	128	ostatní plocha		53	ZAPA beton a.s., Vídeňská 495, Písnice, 14200 Praha 4	14,3	45,76

LEGENDA:

NÁVRH VODOVODU

-  VODOVOD NÁVRH
-  NAVRHOVANÉ OBJEKTY
-  MANIPULAČNÍ PRUH - DOČASNÝ ZÁBOR
-  OCHRANNÉ PÁSMO VODOVODU - TRVALÝ ZÁBOR
-  KÁCENÍ STROMU

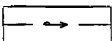

POZEMKY:

-  HRANICE POZEMKŮ - KN MAPA
-  HRANICE K.Ú. - KN MAPA
-  322/18 DOTČENÉ POZEMKY-nová trasa
-  322/18 DOTČENÉ POZEMKY-stávající trasa (udržovací práce)
-  322/18 DOTČENÉ POZEMKY OCHRANNÝM PÁSMEM
-  HRANICE DOBÝVACÍHO PROSTORU



STÁVAJÍCÍ SÍŤ T-MOBILE:

-  SDĚLOVACÍ KABEL




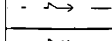

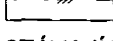
STÁVAJÍCÍ SÍŤ SVS

-  VODOVOD STÁVAJÍCÍ - SKUTEČNÉ ZAMĚŘENÍ
-  STÁVAJÍCÍ OBJEKTY

STÁVAJÍCÍ SÍŤ CETIN:

-  OPTICKÝ KABEL
-  METALICKÝ KABEL


STÁVAJÍCÍ SÍŤ ČEZ:

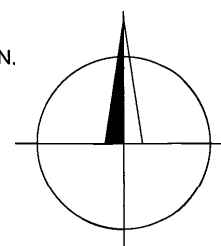
-  NADZEMNÍ VEDENÍ N.N.
-  NADZEMNÍ VEDENÍ V.N.
-  NADZEMNÍ VEDENÍ V.V.N.
-  PODZEMNÍ VEDENÍ N.N.
-  PODZEMNÍ VEDENÍ V.N.
-  PODZEMNÍ VEDENÍ V.V.N.

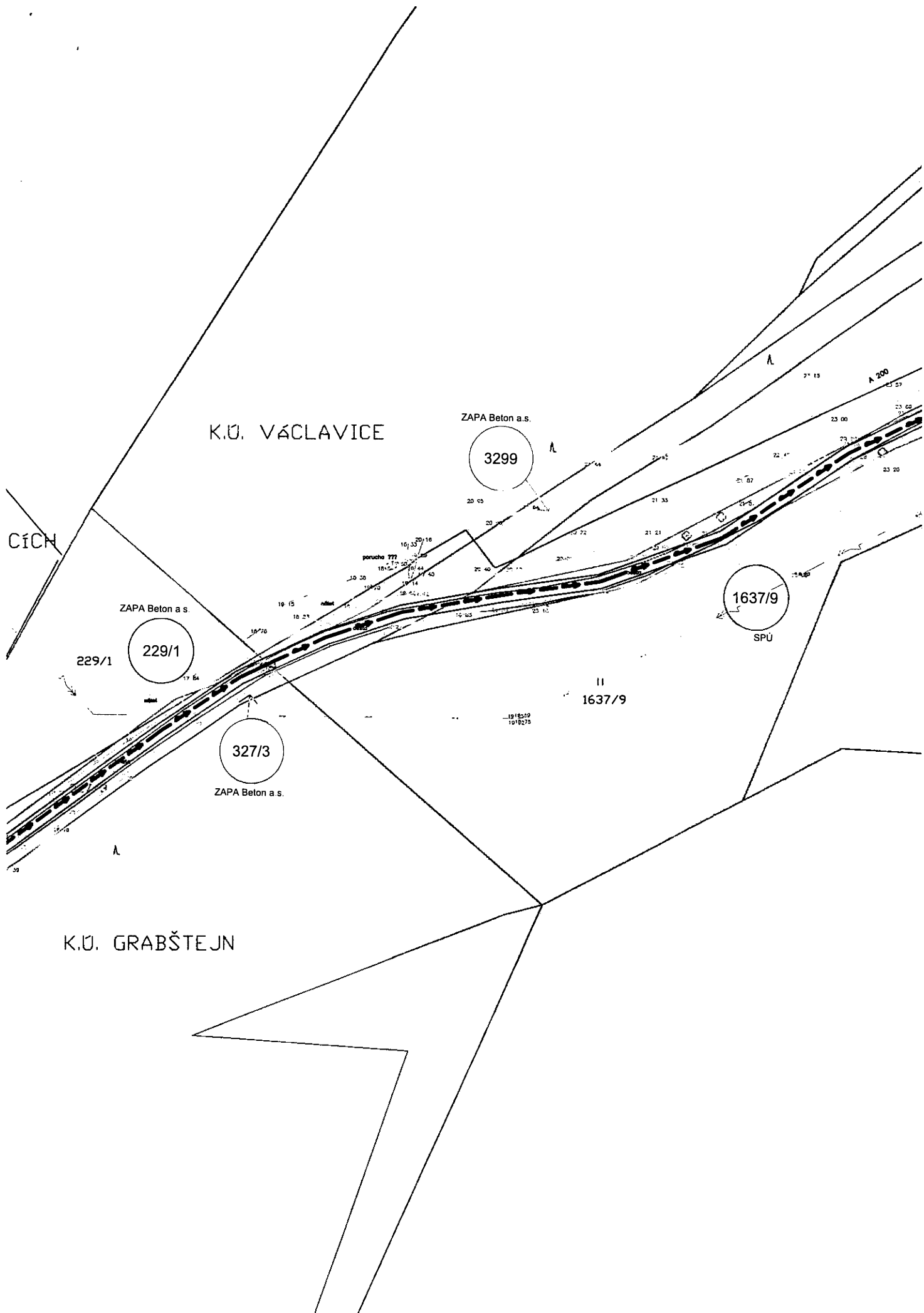
STÁVAJÍCÍ SÍŤ UPC

-  SDĚLOVACÍ KABEL

STÁVAJÍCÍ SÍŤ GASNET

-  STL





881
ČERMÁK

Příjezd na staveniště č.2- z Vá

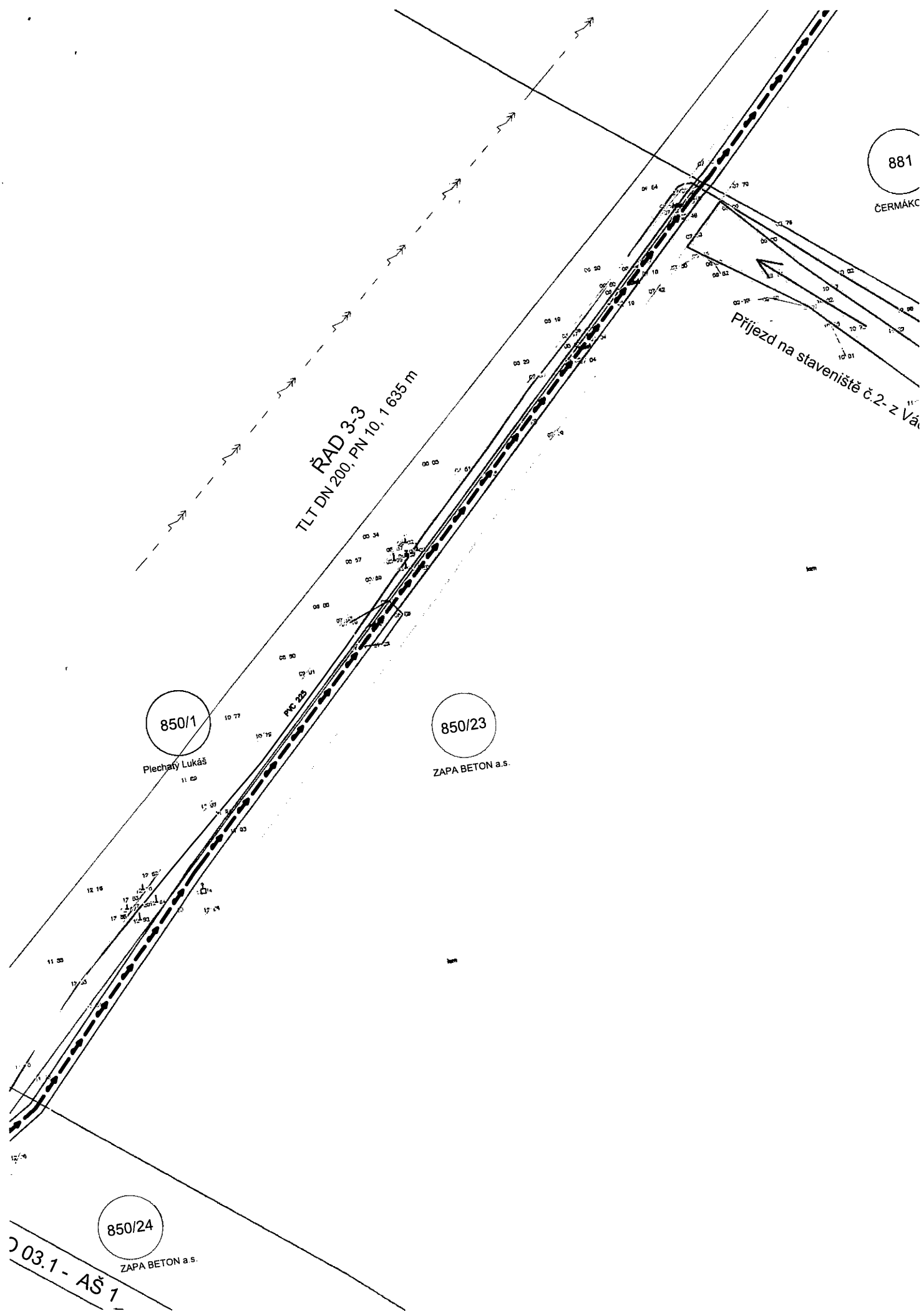
ŘAD 3-3
TLT DN 200, PN 10, 1 635 m

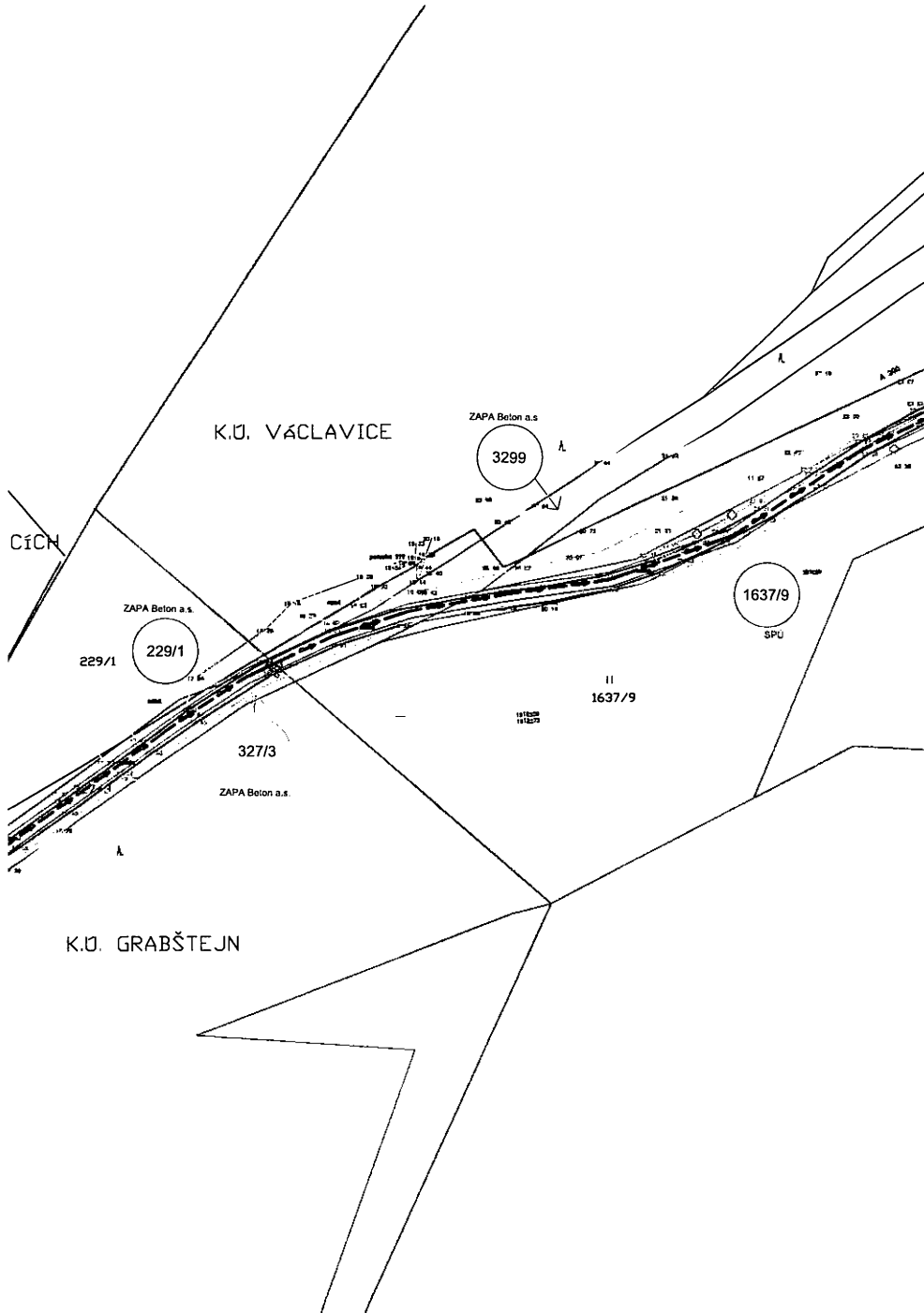
850/1
Plechavý Lukáš

850/23
ZAPA BETON a.s.

850/24
ZAPA BETON a.s.


03.1 - AŠ 1









SOUHLAS VLASTNÍKA POZEMKU S REALIZACÍ AKCE

Vlastník Zapa Beton a.s. pozemku p. č. 327/3 a 3299 v k. ú. Oldřichov na Hranicích a k.ú. Václavice u Hrádku nad Nisou sděluje, že byl seznámen se stavbou „LI 020130 HRÁDEK NAD NISOU, TURŮW- ZÁSOBENÍ VODOU“ a dává souhlas vlastníka pozemku s umístěním, povolením a realizací výše citované stavby a zároveň souhlasí s trvalým omezením a dočasným odnětím, které na pozemku vznikne. Tento souhlas se uděluje dle §








LEGENDA:

NÁVRH VODOVODU

-  VODOVOD NÁVRH
-  NAVRHOVANÉ OBJEKTY
- MANIPULAČNÍ PRUH - DOČASNÝ ZÁBOR
-  OCHRANNÉ PÁSMO VODOVODU - TRVALÝ ZÁBOR
-  KÁČENÍ STROMU

POZEMKY:

-  HRANICE POZEMKŮ - KN MAPA
-  HRANICE K.Ú. - KN MAPA
-  322/16 DOTČENÉ POZEMKY-nová trasa
-  322/18 DOTČENÉ POZEMKY-stávající trasa (udržovací práce)
-  322/18 DOTČENÉ POZEMKY OCHRANNÝM PÁSMEM



STÁVAJÍCÍ SÍTĚ T-MOBILE:

-  SDĚLOVACÍ KABEL

STÁVAJÍCÍ SÍTĚ SVS

-  VODOVOD STÁVAJÍCÍ - SKUTEČNÉ ZAMĚŘENÍ
-  STÁVAJÍCÍ OBJEKTY

STÁVAJÍCÍ SÍTĚ CETIN:

-  OPTICKÝ KABEL
-  METALICKÝ KABEL


STÁVAJÍCÍ SÍTĚ ČEZ:

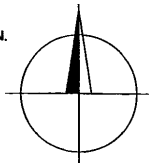
-  NADZEMNÍ VEDENÍ N.N.
-  NADZEMNÍ VEDENÍ V.N.
-  NADZEMNÍ VEDENÍ V.V.N.
-  PODZEMNÍ VEDENÍ N.N.
-  PODZEMNÍ VEDENÍ V.N.
-  PODZEMNÍ VEDENÍ V.N.

STÁVAJÍCÍ SÍTĚ UPC

-  SDĚLOVACÍ KABEL

STÁVAJÍCÍ SÍTĚ GASNET




-  STL









SOUHLAS VLASTNÍKA POZEMKU S REALIZACÍ AKCE

Vlastník Zapa Beton a.s., pozemku p. č. 850/29, 850/10 a 229/4 v k. ú. Oldřichov na Hranicích a k.ú. Grabštejn sděluje, že byl seznámen se stavbou „LI 020130 HRÁDEK NAD NISOU, TURÓV- ZÁSOBENÍ VODOU“ a dává souhlas vlastníka pozemku s umístěním, povolením a realizací výše citované stavby a zároveň souhlasí



-  VODOVOD NÁVRH
- NAVRHOVANÉ OBJEKTY
- MANIPULAČNÍ PRUH - DOČASNÝ ZÁBOR
-  OCHRANNÉ PÁSMO VODOVODU - TRVALÝ ZÁBOR
-  KÁČENÍ STROMU

POZEMKY:

-  HRANICE POZEMKŮ - KN MAPA
-  HRANICE K.Ú. - KN MAPA
-  322/18 DOTČENÉ POZEMKY-nová trasa
-  322/18 DOTČENÉ POZEMKY-stávající trasa (udržovací práce)
-  322/18 DOTČENÉ POZEMKY OCHRANNÝM PÁSMEM
-  HRANICE DOBYVACÍHO PROSTORU



STÁVAJÍCÍ SÍTĚ T-MOBILE:

-  SDĚLOVACÍ KABEL




STÁVAJÍCÍ SÍTĚ SVS

-  VODOVOD STÁVAJÍCÍ - SKUTEČNÉ ZAMĚŘENÍ
- STÁVAJÍCÍ OBJEKTY

STÁVAJÍCÍ SÍTĚ CETIN:

-  OPTICKÝ KABEL
-  METALICKÝ KABEL


STÁVAJÍCÍ SÍTĚ ČEZ:

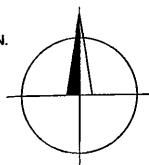
-  NADZEMNÍ VEDENÍ N.N.
-  NADZEMNÍ VEDENÍ V.V.N.
-  NADZEMNÍ VEDENÍ N.N.
-  PODZEMNÍ VEDENÍ N.N.
-  PODZEMNÍ VEDENÍ V.N.
-  PODZEMNÍ VEDENÍ V.N.

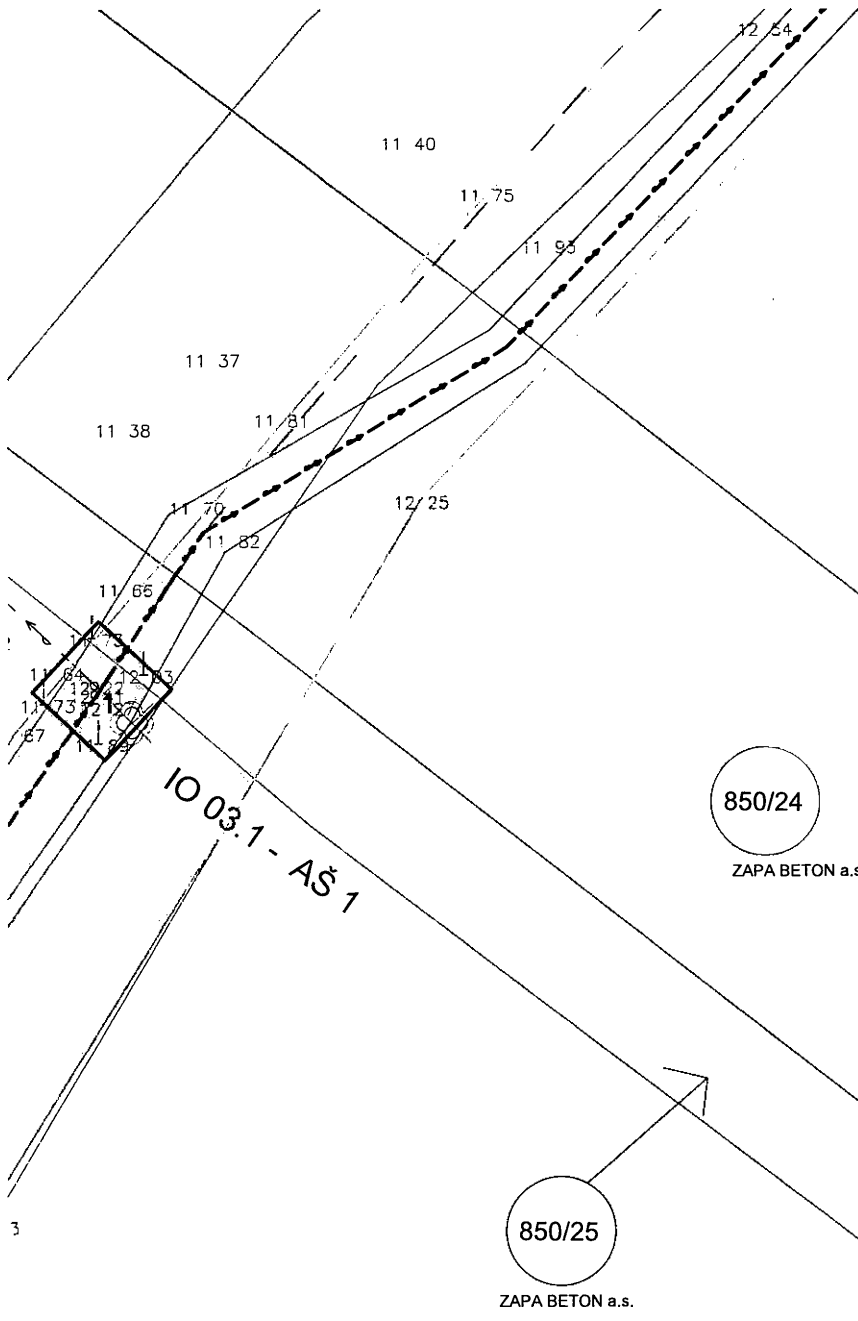
STÁVAJÍCÍ SÍTĚ UPC

-  SDĚLOVACÍ KABEL

STÁVAJÍCÍ SÍTĚ GASNET

-  STL









SOUHLAS VLASTNÍKA POZEMKU S REALIZACÍ AKCE

Vlastník ZAPA Beton a.s. pozemku p. č. 850/24 v k. ú. Oldřichov na Hranicích sděluje, že byl seznámen se stavbou „LI 020130 HRÁDEK NAD NISOU, TURÓW- ZÁSOBENÍ VODOU“ a dává souhlas vlastníka pozemku s umístěním, povolením a realizací výše citované stavby a zároveň souhlasí s trvalým omezením a dočasným odnětím, které na pozemku vznikne. Tento souhlas se uděluje dle § 184a zákona č. 186/2006 Sb., stavební zákon.








LEGENDA:

NÁVRH VODOVODU

-  VODOVOD NÁVRH
-  NAVRHOVANÉ OBJEKTY
- MANIPULAČNÍ PRUH - DOČASNÝ ZÁBOR
-  OCHRANNÉ PÁSMO VODOVODU - TRVALÝ ZÁBOR
-  KÁČENÍ STROMU



POZEMKY:

-  HRANICE POZEMKŮ - KN MAPA
-  HRANICE K.Ú. - KN MAPA
-  322/18 DOTČENÉ POZEMKY - nová trasa
-  322/18 DOTČENÉ POZEMKY - stávající trasa (udržovací práce)
-  722/18 DOTČENÉ POZEMKY OCHRANNÝM PÁSMEM



STÁVAJÍCÍ SÍTĚ T-MOBILE:

-  SDĚLOVACÍ KABEL







STÁVAJÍCÍ SÍTĚ SVS

-  VODOVOD STÁVAJÍCÍ - SKUTEČNÉ ZAMĚŘENÍ
-  STÁVAJÍCÍ OBJEKTY

STÁVAJÍCÍ SÍTĚ CETIN:

-  OPTICKÝ KABEL
-  METALICKÝ KABEL


STÁVAJÍCÍ SÍTĚ ČEZ:

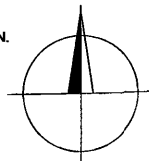
-  NADZEMNÍ VEDENÍ N.N.
-  NADZEMNÍ VEDENÍ V.N.
-  NADZEMNÍ VEDENÍ V.V.N.
-  PODZEMNÍ VEDENÍ N.N.
-  PODZEMNÍ VEDENÍ V.N.
-  PODZEMNÍ VEDENÍ V.N.

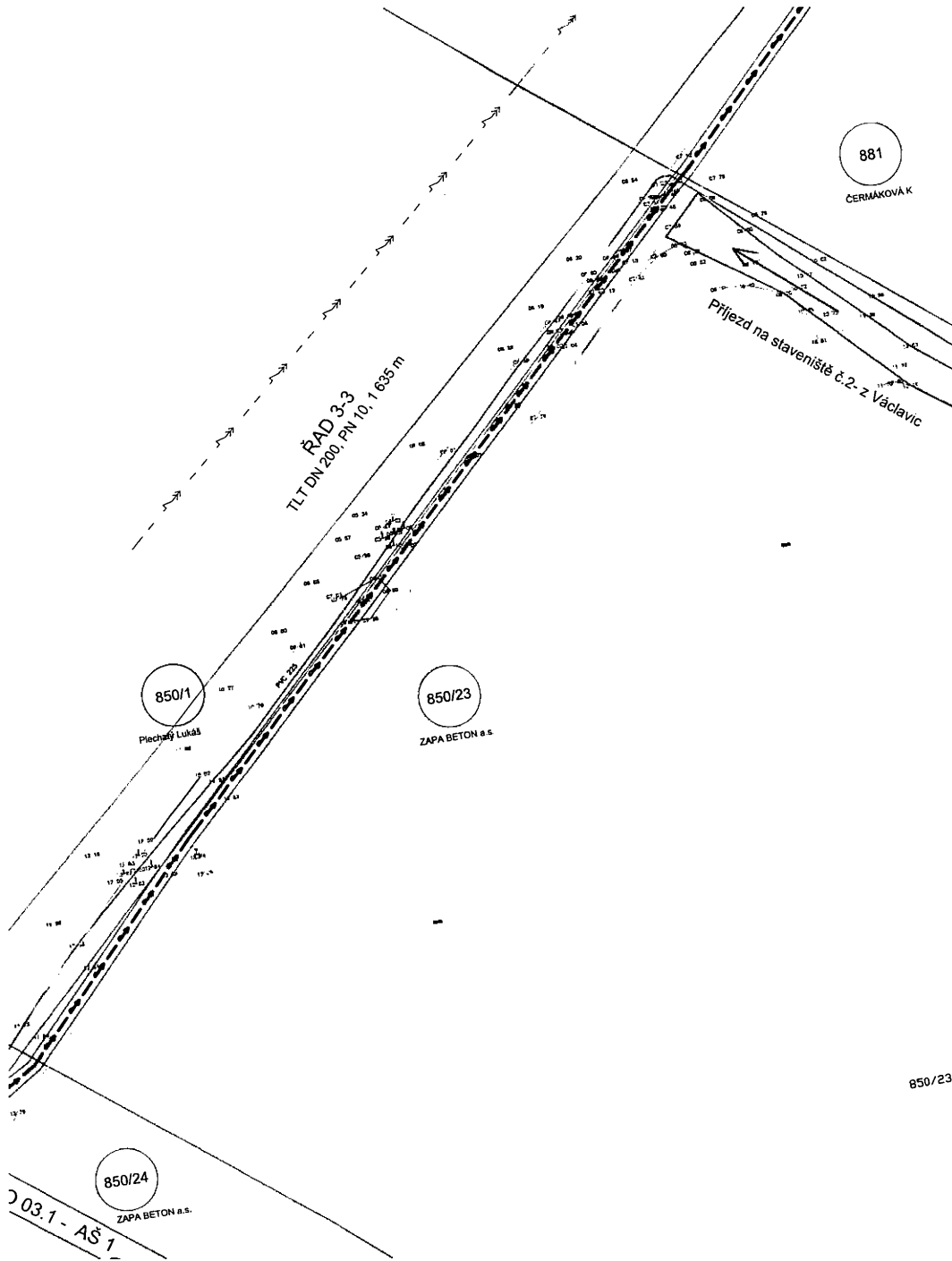
STÁVAJÍCÍ SÍTĚ UPC

-  SDĚLOVACÍ KABEL

STÁVAJÍCÍ SÍTĚ GASNET

-  STL





881

ČERMÁKOVÁ K

Příjezd na staveniště č.2- z Václavice

ŘAD 3-3
TLT DN 200, PN 10, 1 635 m

850/1

Plechový Lukáš

850/23

ZAPA BETON a.s.

850/24

ZAPA BETON a.s.

03.1 - AŠ 1






850/23

SOUHLAS VLASTNÍKA POZEMKU S REALIZACÍ AKCE






Vlastník ZAPA Beton a.s. pozemku p. č. 850/23 v k. ú. Oldřichov na Hranicích sděluje, že byl seznámen se stavbou „LI 020130 HRÁDEK NAD NISOU, TURÓV- ZÁSOBNÍ VODOU“ a dává souhlas vlastníka pozemku s umístěním, povolením a realizací výše citované stavby a zároveň souhlasí s trvalým omezením a dočasným odnětím, které na pozemku vznikne. Tento souhlas se uděluje dle § 184a zákona č. 186/2006 Sb., stavební

LEGENDA:

NÁVRH VODOVODU

-  VODOVOD NÁVRH
-  NAVRHOVANÉ OBJEKTY
-  MANIPULAČNÍ PRUH - DOČASNÝ ZÁBOR
-  OCHRANNÉ PÁSMO VODOVODU - TRVALÝ ZÁBOR
-  KÁČENÍ STROMU

POZEMKY:

-  HRANICE POZEMKŮ - KN MAPA
-  HRANICE K.Ú. - KN MAPA
-  322/16 DOTČENÉ POZEMKY-nová trasa
-  322/18 DOTČENÉ POZEMKY-stávající trasa (udržovací práce)
-  322/18 DOTČENÉ POZEMKY OCHRANNÝM PÁSMEM



STÁVAJÍCÍ SÍTĚ T-MOBILE:

-  SDĚLOVACÍ KABEL







STÁVAJÍCÍ SÍTĚ SVS

-  VODOVOD STÁVAJÍCÍ - SKUTEČNÉ ZAMĚŘENÍ
-  STÁVAJÍCÍ OBJEKTY

STÁVAJÍCÍ SÍTĚ CETIN:

-  OPTICKÝ KABEL
-  METALICKÝ KABEL


STÁVAJÍCÍ SÍTĚ ČEZ:

-  NADZEMNÍ VEDENÍ N.N.
-  NADZEMNÍ VEDENÍ V.N.
-  NADZEMNÍ VEDENÍ V.V.N.
-  PODZEMNÍ VEDENÍ N.N.
-  PODZEMNÍ VEDENÍ V.N.
-  PODZEMNÍ VEDENÍ V.V.N.

STÁVAJÍCÍ SÍTĚ UPC

-  SDĚLOVACÍ KABEL

STÁVAJÍCÍ SÍTĚ GASNET

-  STL

