

MĚSTSKÝ ÚŘAD HODONÍN

odbor životního prostředí a zemědělství
pracoviště: Narodní třída 25, 695 35 Hodonín



LCR0529844

SPISOVÁ ZNAČKA: MUHO 14996/2016/OŽP

Č.j.: MUHOCJ 2746/2017/OŽP

VYŘIZUJE: [REDACTED]

TEL.: [REDACTED]

E-MAIL: [REDACTED]

SPISOVÝ ZNAK: 206.1

SKARTAČNÍ ZNAK: A/5

V Hodoníně dne 11. 1. 2017

T
dr

ROZHODNUTÍ

Účastníci řízení dle § 27 odst. 1 správního řádu:

- Lesy České republiky, s.p., se sídlem 500 08 Hradec Králové, Přemyslova 1106/19, IČ 421 96 451
- Honební společenstvo Rohatec, se sídlem 696 01 Rohatec, U Zásady 1010/5, IČ 478 98 861
- Honební společenstvo Ratíškovice, se sídlem 696 02 Ratíškovice, Sěčka 623, IČ 488 43 148
- Cifit, s.r.o., se sídlem 198 00 Praha Hloubětín, Hloubětínská 747/16, IČ 262 22 973

Městský úřad Hodonín, odbor životního prostředí, jako příslušný orgán státní správy myslivosti v souladu s § 60 zákona č. 449/2001 Sb., o myslivosti, v platném znění (dále jen „zákon o myslivosti“) a ustanovení § 10 a 11 zákona č. 500/2004 Sb., správní řád, v platném znění (dále jen „správní řád“), obdržel dne 11. 11. 2016 dopis Lesů ČR, s.p., v němž žádají o změnu honiteb v k.ú. Rohatec z důvodu změny vlastnictví pozemků.

Správní orgán v souladu s ustanovením § 31 odst. 4 zákona o myslivosti:

I.

Honebnímu společenstvu Ratíškovice se sídlem 696 02 Ratíškovice, Sěčka 623, IČ 488 43 148,

změnil honitbu

**Ratíškovice přiřčením 103,2262 ha pozemků z honitby Ratíškovice do honitby
Ratíškovice LČR ke dni 31. 12. 2017**

a

stanoví pro honitbu Ratíškovice

1. minimální a normované stavy zvěře a jakostní třídy honitby pro jednotlivé druhy zvěře

Druh zvěře	Jakostní třída	Plocha	Min. stavy	Nks
Snččí – les	3	452,2473	14	35
Snččí – pole	1	580	6	33
Bažantí	IVA	1066,4547	57	180
Zaječí	IIIA	1066,4547	57	180

2. výměra honebních pozemků v členění podle druhů kultur

Orná půda	561 ha
Louky a pastviny	19 ha
Lesní půda	452,2473 ha
Vodní plochy	5,3191 ha
Ostatní plochy	34,2074 ha
Celková výměra honitby	1071,7738 ha

3. Rozčlenění podle vlastnictví	- pozemky vlastní	866 ha
	- pozemky přičleněné	205,7738 ha

4. Seznam pozemků přičleněných k honitbě Ratíškovice

V současné době nebyly k honitbě Ratíškovice přičleněny žádné pozemky.

5. Důvod přičlenění – Pozemky byly přičleněny k honitbě Ratíškovice LČR z honitby Ratíškovice, neboť došlo ke změně vlastnictví předmětných pozemků a vlastník o změnu požádal.

6. popis hranic – Hranice Honebního společenstva Ratíškovice je tvořena z větší části katastrální hranicí obce Ratíškovice, v části úseku HS Dubňany je tvořena sloupy vysokého napětí a to od silnice Dubňany – Ratíškovice po cestu, kde se sbíhají hranice k.ú. Dubňany, Milotice a Ratíškovice. Zde se stáčí směrem na Vacenovice a je tvořena polní cestou v délce 1,3 km, až po střet katastrálních hranic obce Milotice, Vacenovice a Ratíškovice, kde se stáčí po cestě směr Ratíškovice v délce 350 m a pak opět pokračuje cestou směr Vacenovice. Přetíná státní silnici Hodonín – Kyjov a touto cestou pokračuje až po státní silnici Vracov – Hodonín, zde vede hranice po této silnici směrem Ratíškovice až po potok, který tuto silnici přetíná. V další části je hranice tvořena tímto potokem (který se dále nazývá „Ratíškovský“) až po první Soboňský rybník, zde je dále vedena krajem lesa po levém břehu 1. a 2. rybníka (ve směru toku) po hráz mezi 2. a 3. Rybníkem, hranice pokračuje po této hrázi, pak se stáčí na severozápad po okraji lesa až na hranici lesního majetku Obce Ratíškovice a Lesů ČR, na ní odbočuje vlevo po této hranici na lesní cestu mezi lesní oddělení 232, 233, porosty 124 B, 124 C, 124 A, 124 D, 112 D, 112 E, je tvořena touto cestou až po střet s cestou „Rohatecký chodník“, který tvoří další část hranice směrem do Ratíškovice, u cihelny na okraji obce odbočuje po okraji obce, přetíná státní silnici Hodonín – Kyjov a pokračuje hraničním valem směr Dubňany po hraniční kámen, kde se sbíhají katastrální hranice Ratíškovice, Hodonína a Dubňan. Zde se hranice stáčí kolmo na státní silnici Dubňany – Ratíškovice. Je tvořena cestou podél větrolamu, až po výše zmíněnou státní silnici Dubňany – Ratíškovice, kde se po ní stáčí k vysokému napětí až do výchozího bodu hranice.

7. Vyznačení obvodu honitby – dle mapového zákresu, který je nedílnou součástí tohoto rozhodnutí.

II.

Honebnímu společenstvu Rohatec, se sídlem 696 01 Rohatec, U Zásady 1010/5, IČ 478 98 861,

změnil honitbu

Rohatec přiřčením 115,1637 ha pozemků z honitby Rohatec do honitby Ratíškovice LČR ke dni 31. 12. 2017

a

stanoví pro honitbu Rohatec

1. minimální a normované stavy zvěře a jakostní třídy honitby pro jednotlivé druhy zvěře

Druh zvěře	Jakostní třída	Plocha	Min. stavy	Nks
Srnčí-pole	1	1133,7847	11	64
Srnčí-les	3	397,8455	10	26
Zaječí	IV A	1036	57	159
Bažantí	IV A	625	31	100

2. výměra honebních pozemků v členění podle druhů kultur

Orná půda	955 ha
Louky a pastviny	100 ha
Lesní půda	397,8455 ha
Vodní plocha	77,8061 ha
Ostatní plochy	78,7847 ha
Celková výměra honitby	1609,4363 ha

3. Rozčlenění podle vlastnictví	- pozemky vlastní	1130,1 ha
	- pozemky přiřčeněné	479,3363 ha

4. Seznam pozemků přiřčených k honitbě Rohatec

V současné době nebyly k honitbě Rohatec přiřčeněny žádné pozemky.

5. **Důvod přiřčenění** – Pozemky byly přiřčeněny k honitbě Ratíškovice LČR z honitby Rohatec, neboť došlo ke změně vlastnictví předmětných pozemků a vlastník o změnu požádal.

6. **popis hranic** – Výchozí bod popisu hranice honitby je východní plot areálu bývalého vodního cvičiště ženijního vojska u řeky Moravy v jihovýchodní části k.ú Rohatec. Od řeky Moravy hranice pokračuje severozápadním směrem po větrolamu, překračuje silnici č. 55 (Hodonín – Rohatec) a pokračuje větrolamem směrem na dráhu ČD Břeclav – Přerov, kterou rovněž překračuje a dále pokračuje větrolamem k nové silnici – obchvatu ve směru Hodonín – Rohatec, kterou rovněž překračuje a pokračuje přímým směrem na silnici Hodonín – Ratíškovice, poté pak na okraj jižní části oplocení drůbežárny u Pánova. Po tomto oplocení vede hranice zpět směrem východním – k Rohatci, na konci oplocení se lomí směrem severním a opět po oplocení pokračuje až na jeho

konec a pak okrajem palachového porostu a křovím až na okraj lesa Doubrava. Na okraji lesa se hranice lomí směrem východním a krajem lesa pokračuje až k lesnímu masívu Roztrhánek, kde se stáčí k jihu po cestě na okraji lesa směrem k drůbežárně, až k obchvatu Hodonín – Strážnice, kde se lomí vlevo po lesní cestě v lesním porostu 122 A, po ní jde k jižnímu okraji lesních porostů 123 A, 123 B, 123 C, přechází přes silnici Ratíškovice – Rohatec a pokračuje po lesní cestě v jižním okraji porostů 233 D, 233G na okraj lesních pozemků na Soboňkách, kde se stáčí severně po okraji lesních pozemků až po společnou hráz mezi druhým a třetím rybníčkem z pohledu po proudu potoka, překračuje hráz až po okraj lesa, kde se lomí směrem jižním a krajem lesa vede až po trať ČD Břeclav – Přerov. Zde pokračuje zhruba východním směrem po této trati na Bzenec Přívoz a v části za hradlem ČD odbočuje směrem jižním v průseku mezi lesními odděleními 235 – 236 až do dolní části Hrubého Závidova, kde pomyslnou hranicí pokračuje přes pole až na roh lesa oddělení 237 a krajem lesa pak pokračuje až k toku řeky Moravy. Zde se pak hranice lomí a vede středem toku Moravy směrem západním a v části zvané Petrovské podíly opět vystupuje na levý břeh řeky Moravy a mezi dvěma porosty topolu a jasanu se stáčí směrem jižním na dřívější odlehčovací kanál, po tomto vede na ochrannou hráz, kde je stavidlo a od něho pak pomyslnou hranicí středem pole směrem na odlehčovací kanál O 1 na můstek na tomto kanále. Od můstku se hranice stáčí směrem západním a vede po O 1 až po státní silnici č. 55 Rohatec – Petrov. Na této silnici se lomí směrem severním a vede po silnici až k silničnímu mostu přes řeku Moravu. Zde se opět hranice lomí směrem západním a vede středem toku Moravy až po výchozí bod popisu hranic honitby.

7. Vyznačení obvodu honitby – dle mapového zákresu, který je nedílnou součástí tohoto rozhodnutí.

III.

Lesům České republiky, s.p., se sídlem 500 08 Hradec Králové, Přemyslova 1106/19,
IČ 421 96 451,

změnil honitbu

Ratíškovice LČR přiřčením 218,3899 ha pozemků z honitby Ratíškovice a Rohatec ke dni
31. 12. 2017

a

stanoví pro honitbu Ratíškovice LČR

1. minimální a normované stavy zvěře a jakostní třídy honitby pro jednotlivé druhy zvěře

Druh zvěře	Jakostní třída	Plocha	Min. stavy	Nks
Srnčí	2	313	8	30
Zaječí	II A	333	17	80

2. výměra honebních pozemků v členění podle druhů kultur

Lesní půda	759,6131 ha
Vodní plocha	4,8748 ha
Ostatní plochy	0,8362 ha
Celková výměra honitby	765,3241 ha

3. Rozčlenění podle vlastnictví	- pozemky vlastní	725,3420 ha
	- pozemky přiřčené	39,9821 ha

4. Seznam pozemků přiřčených k honitbě Ratíškovice LČR (k.ú. Rohatec)

Číslo parcely KN	Výměra ha	Vlastník
3051/1	5,8503	Česká republika – Lesy České republiky, s.p.
3051/2	0,4108	Česká republika – Lesy České republiky, s.p.
3053/1	1,6653	Česká republika – Lesy České republiky, s.p.
3053/2	0,0005	Česká republika – Lesy České republiky, s.p.
3054/1	1,3657	Česká republika – Lesy České republiky, s.p.
3054/2	0,5735	Česká republika – Lesy České republiky, s.p.
3054/3	0,0183	Česká republika – Lesy České republiky, s.p.
3055/1	0,0316	Česká republika – Lesy České republiky, s.p.
3055/2	0,7972	Česká republika – Lesy České republiky, s.p.
3056	1,0441	Česká republika – Lesy České republiky, s.p.
3057/1	1,4778	Česká republika – Lesy České republiky, s.p.
3057/2	0,0396	Česká republika – Lesy České republiky, s.p.
3057/3	0,1306	Česká republika – Lesy České republiky, s.p.
3058/1	10,7944	Česká republika – Lesy České republiky, s.p.
3058/2	0,2463	Česká republika – Lesy České republiky, s.p.
3058/3	0,7688	Česká republika – Lesy České republiky, s.p.
3060/1	0,0138	Česká republika – Lesy České republiky, s.p.
3060/2	27,5783	Česká republika – Lesy České republiky, s.p.
3061/1	0,1340	Česká republika – Lesy České republiky, s.p.
3061/2	6,5577	Česká republika – Lesy České republiky, s.p.
3062/1	0,1908	Česká republika – Lesy České republiky, s.p.
3062/2	12,1214	Česká republika – Lesy České republiky, s.p.
3067/1	2,1320	Česká republika – Lesy České republiky, s.p.
3067/2	0,0962	Česká republika – Lesy České republiky, s.p.
3067/3	0,5879	Česká republika – Lesy České republiky, s.p.
3068/1	2,1456	Česká republika – Lesy České republiky, s.p.
3068/2	0,1105	Česká republika – Lesy České republiky, s.p.
3068/3	1,4681	Česká republika – Lesy České republiky, s.p.
3069/1	0,6611	Česká republika – Lesy České republiky, s.p.
3069/2	0,0367	Česká republika – Lesy České republiky, s.p.
3069/3	0,4878	Česká republika – Lesy České republiky, s.p.
3070/1	0,4213	Česká republika – Lesy České republiky, s.p.
3070/2	0,0183	Česká republika – Lesy České republiky, s.p.
3070/3	0,1821	Česká republika – Lesy České republiky, s.p.
3072	2,3382	Česká republika – Lesy České republiky, s.p.
3073/1	4,2530	Česká republika – Lesy České republiky, s.p.
3073/2	0,0444	Česká republika – Lesy České republiky, s.p.
3075	0,1910	Česká republika – Lesy České republiky, s.p.
3076/1	15,9334	Česká republika – Lesy České republiky, s.p.
3076/4	0,4508	Česká republika – Lesy České republiky, s.p.
3076/21	0,0080	Česká republika – Lesy České republiky, s.p.
3076/23	0,0038	Česká republika – Lesy České republiky, s.p.

3076/24	3,3484	Česká republika – Lesy České republiky, s.p.
3076/25	0,0476	Česká republika – Lesy České republiky, s.p.
3076/28	0,0730	Česká republika – Lesy České republiky, s.p.
3076/29	2,6041	Česká republika – Lesy České republiky, s.p.
3092/1	0,0485	Česká republika – Lesy České republiky, s.p.
3092/2	0,2616	Česká republika – Lesy České republiky, s.p.
3092/3	6,4602	Česká republika – Lesy České republiky, s.p.
3092/4	0,3115	Česká republika – Lesy České republiky, s.p.
3093/1	0,0230	Česká republika – Lesy České republiky, s.p.
3093/2	0,0150	Česká republika – Lesy České republiky, s.p.
3093/3	0,3831	Česká republika – Lesy České republiky, s.p.
3094/1	0,0577	Česká republika – Lesy České republiky, s.p.
3094/2	0,0896	Česká republika – Lesy České republiky, s.p.
3094/3	1,5976	Česká republika – Lesy České republiky, s.p.
3095/1	0,0037	Česká republika – Lesy České republiky, s.p.
3095/2	0,0242	Česká republika – Lesy České republiky, s.p.
3095/3	1,3931	Česká republika – Lesy České republiky, s.p.
3096/1	2,3671	Česká republika – Lesy České republiky, s.p.
3096/2	0,0087	Česká republika – Lesy České republiky, s.p.
3096/3	0,0110	Česká republika – Lesy České republiky, s.p.
3097	0,9130	Česká republika – Lesy České republiky, s.p.
3099	4,6411	Česká republika – Lesy České republiky, s.p.
3100	0,8721	Česká republika – Lesy České republiky, s.p.
3101/1	7,3608	Česká republika – Lesy České republiky, s.p.
3101/2	0,3177	Česká republika – Lesy České republiky, s.p.
3101/3	7,4315	Česká republika – Lesy České republiky, s.p.
3103/1	0,0450	Česká republika – Lesy České republiky, s.p.
3103/2	18,0853	Česká republika – Lesy České republiky, s.p.
3106/1	29,7321	Česká republika – Lesy České republiky, s.p.
3106/2	0,1405	Česká republika – Lesy České republiky, s.p.
3106/3	0,6268	Česká republika – Lesy České republiky, s.p.
3106/4	0,1157	Česká republika – Lesy České republiky, s.p.
3106/5	4,8442	Česká republika – Lesy České republiky, s.p.
3106/6	0,9540	Česká republika – Lesy České republiky, s.p.
3106/7	0,1022	Česká republika – Lesy České republiky, s.p.
3107/1	0,8931	Česká republika – Lesy České republiky, s.p.
3107/2	0,0219	Česká republika – Lesy České republiky, s.p.
3107/3	0,0188	Česká republika – Lesy České republiky, s.p.
3108/1	4,4356	Česká republika – Lesy České republiky, s.p.
3108/2	0,1130	Česká republika – Lesy České republiky, s.p.
3108/3	0,1151	Česká republika – Lesy České republiky, s.p.
3110/1	2,2192	Česká republika – Lesy České republiky, s.p.
3110/2	0,0401	Česká republika – Lesy České republiky, s.p.
3110/3	0,0489	Česká republika – Lesy České republiky, s.p.
3111/1	1,7700	Česká republika – Lesy České republiky, s.p.
3111/2	0,0614	Česká republika – Lesy České republiky, s.p.
3111/3	0,0784	Česká republika – Lesy České republiky, s.p.
3052/1	1,2724	Česká republika – Lesy České republiky, s.p.

3052/2	0,3834	Česká republika – Lesy České republiky, s.p.
3052/3	0,0251	Česká republika – Lesy České republiky, s.p.
3074/1	1,5981	Česká republika – Lesy České republiky, s.p.
3074/3	1,1859	Česká republika – Lesy České republiky, s.p.
3074/4	0,0540	Česká republika – Lesy České republiky, s.p.
3048/2	0,0760	Česká republika – Lesy České republiky, s.p.
3049/1	2,2607	Česká republika – Lesy České republiky, s.p.
3049/2	0,0030	Česká republika – Lesy České republiky, s.p.
3049/3	0,0595	Česká republika – Lesy České republiky, s.p.
3049/4	0,0153	Česká republika – Lesy České republiky, s.p.
3049/5	0,1410	Česká republika – Lesy České republiky, s.p.
3049/6	0,0023	Česká republika – Lesy České republiky, s.p.
3059/1	0,1789	Česká republika – Lesy České republiky, s.p.
3059/2	0,6766	Česká republika – Lesy České republiky, s.p.
3059/3	0,1254	Česká republika – Lesy České republiky, s.p.
3063	0,2162	Česká republika – Lesy České republiky, s.p.
3071	0,1628	Česká republika – Lesy České republiky, s.p.
3083/2	0,2672	Česká republika – Lesy České republiky, s.p.
3086/5	0,4632	Česká republika – Lesy České republiky, s.p.
3086/6	0,0097	Česká republika – Lesy České republiky, s.p.
3086/7	0,3605	Česká republika – Lesy České republiky, s.p.
3086/9	0,0028	Česká republika – Lesy České republiky, s.p.
3090/1	0,2790	Česká republika – Lesy České republiky, s.p.
3090/2	0,0027	Česká republika – Lesy České republiky, s.p.
3090/3	0,1610	Česká republika – Lesy České republiky, s.p.
3090/4	0,0038	Česká republika – Lesy České republiky, s.p.
3090/5	0,0135	Česká republika – Lesy České republiky, s.p.
3091/1	0,0065	Česká republika – Lesy České republiky, s.p.
3091/3	0,0379	Česká republika – Lesy České republiky, s.p.
3098	0,1824	Česká republika – Lesy České republiky, s.p.
3102	0,1108	Česká republika – Lesy České republiky, s.p.
3104/1	0,1407	Česká republika – Lesy České republiky, s.p.
3104/2	0,2006	Česká republika – Lesy České republiky, s.p.
3104/3	0,0036	Česká republika – Lesy České republiky, s.p.
3104/4	0,1983	Česká republika – Lesy České republiky, s.p.
3105	0,4397	Česká republika – Lesy České republiky, s.p.
3109/1	0,1958	Česká republika – Lesy České republiky, s.p.
3109/2	0,0048	Česká republika – Lesy České republiky, s.p.
3109/3	0,0057	Česká republika – Lesy České republiky, s.p.
3074/2	0,3559	Cifit, s.r.o.
Celkem	218,3899	-

5. Důvod přiřčení – Pozemky byly přiřčeny k honitbě Ratíškovice LČR z honitby Rohatec a Ratíškovice, neboť došlo ke změně vlastnictví předmětných pozemků a vlastník o změnu požádal. Pozemek KN č. 3074/2 o výměře 0,3559 ha je obklopen přiřčovanými pozemky a nemá souvislost s původní honitbou.

6. **popis hranic** – Jihozápadní roh honitby je tvořen lesním porostem 116 C a elektrovodem Vrátním. Po elektrovodu jde hranice na SZ roh lesního porostu 100 D. Zde se hranice stáčí na východ a jde po severních okrajích lesních oddělení 100, 101, 106 na SV roh lesního porostu 106 A, tam se stáčí k JV a jde po V okrajích lesních oddělení 106, 111 a lesního porostu 117 C (Rohatecký chodník) až k SZ rohu lesního porostu 112 E. Tam se hranice stáčí na V po cestě, která tvoří hranici lesních majetků Obce Ratíškovice a LČR, s.p. (mezi lesními porosty 112 D, 112 E, 124 A, 124 D, 124 B, 124 C, lesními porostními skupinami 232 a 233 až k rybníkům na Soboňkách, po okraji lesa jde na JV až k trati ČD Břeclav – Přerov. Zde se stáčí k západu po cestě na jižním okraji lesních porostů 233 G, 233 D, 123 B, 123 A a dál po lesní cestě v lesním porostu 122 A k drůbežárně a na sever po cestě na okraji lesa do rohu lesních oddělení 117, 112, a 122. Dále pokračuje po okraji lesa na Z do výchozího bodu popisu hranice.

7. **Vyznačení obvodu honitby** – dle mapového zákresu, který je nedílnou součástí tohoto rozhodnutí.

Odůvodnění:

Městský úřad Hodonín, odbor životního prostředí, jako příslušný orgán státní správy myslivosti obdržel dne 11. 11. 2016 Lesů České republiky, s.p., v němž žádají o změnu honiteb citovaných honebních společenstev. Jedná se o převedení pozemků v k. ú. Rohatec o celkové výměře 218,0340 ha z honiteb Rohatec a Ratíškovice. Odůvodněním je změna vlastníka, novým vlastníkem předmětných pozemků je stát zastoupený LČR, s.p., žadatel doložil k žádosti mapové a tabulkové podklady.



V souladu s ustanovením § 29 odst. 3 zákona o myslivosti orgán státní správy myslivosti v rozhodnutí o uznání honitby uvede její název, její držitel, výměra honebních pozemků v členění podle druhů kultur, popis hranic, vyznačení obvodu honitby, výčet a výměry honebních pozemků přiřčených s uvedením jejich vlastníků a důvodů přiřčení, jakostní třídy honitby pro jednotlivé druhy zvěře navržené držitelem honitby a jejich minimální a normované stavy.

Dle znění § 31 odst. 4 zákona o myslivosti změnu honitby vyplývající ze změn vlastnictví honebních pozemků, o kterou požádá vlastník honebních pozemků, provede orgán státní správy myslivosti vždy k 31. prosinci roku následujícího po roce, v němž vlastník o úpravu požádal.

Správní orgán ke spisovému materiálu doplnil všechny potřebné podklady, žádost posoudil a rozhodl, že je oprávněná a předmětné pozemky přiřčenil k související honitbě LČR (Ratíškovice LČR). Na základě všech výše uvedených skutečností postupoval orgán státní správy myslivosti v souladu § 30 odstavce 1 zákona o myslivosti, a v souladu s § 29 odst. 3 téhož zákona uvedl název honiteb a držitele honiteb, stanovil výměru honebních pozemků v členění podle druhů kultur, dále stanovil popis hranic a vyznačil obvod honitby dle mapového zákresu. Změna minimálních a normovaných stavů nebyla navržena, proto je správní orgán nově nestanovoval. K honitbě Ratíškovice LČR byl přiřčeněn také pozemek ve vlastnictví Cifit, s.r.o., neboť je přiřčoványými pozemky obklopen a ztratil souvislost s původní honitbou. O přiřčení citovaných pozemků k honitbě Ratíškovice LČR požádal vlastník pozemků, toto přiřčení je v souladu se zákonem o myslivosti, proto správní orgán rozhodl a vyhověl žádosti v plném rozsahu.

Poučení:

Proti tomuto rozhodnutí lze podat odvolání, ve lhůtě 15 dnů ode dne jeho oznámení; prvním dnem lhůty je den následující po dni oznámení rozhodnutí. Odvolání se podává u zdejšího úřadu a rozhoduje o něm Krajský úřad Jihomoravského kraje, odbor životního prostředí. Odvolání se podává s potřebným počtem stejnopisů tak, aby jeden stejnopis zůstal správnímu orgánu a aby každý účastník dostal jeden stejnopis.



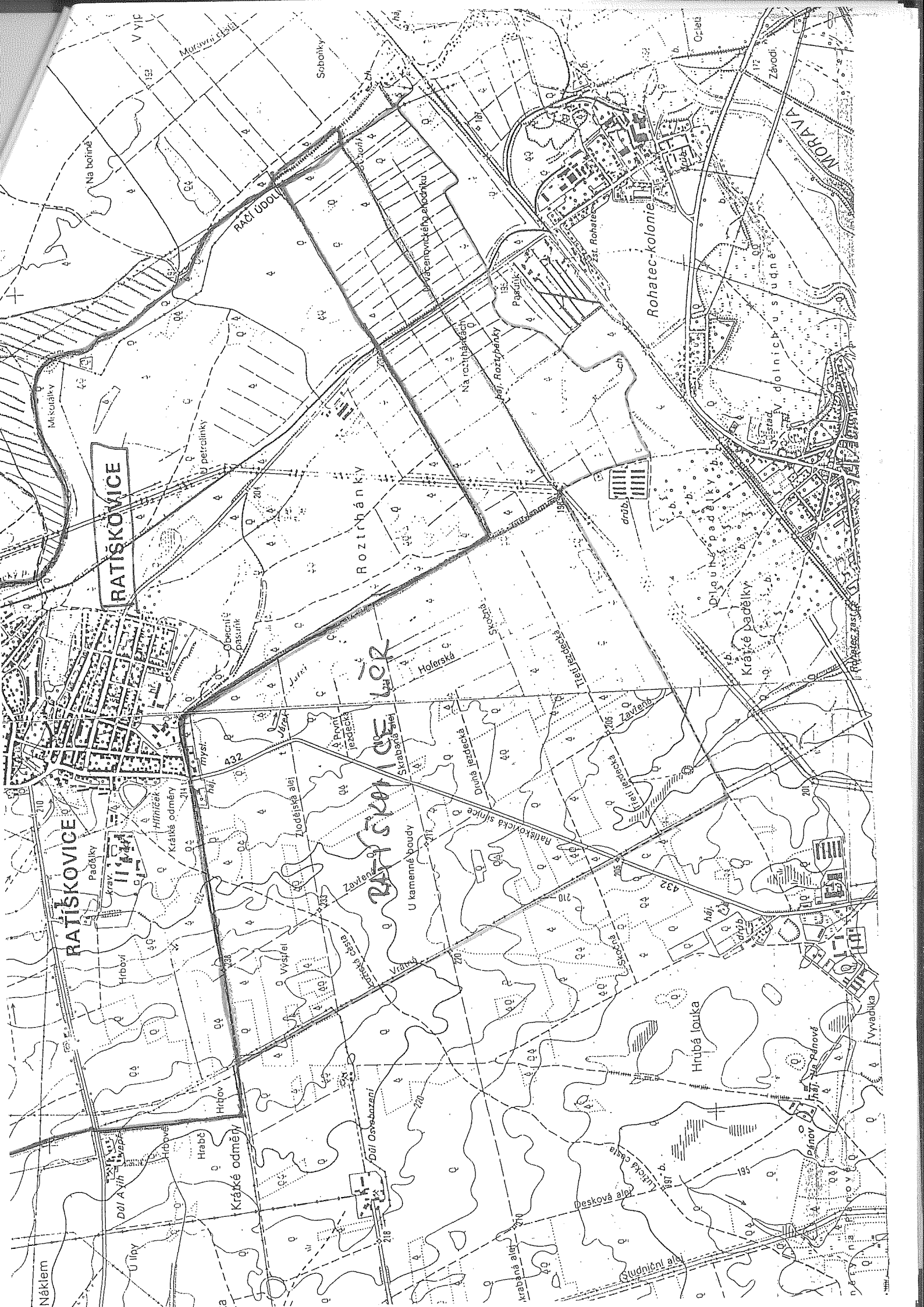
životního prostředí

Příloha:

- mapy

Obdrží účastníci řízení dle § 27 odst. 1 správního řádu:

- Honební společenstvo Rohatec
- Honební společenstvo Ratíškovice
- Lesy České republiky, s.p., Lesní správa Strážnice
- Cifit, s.r.o.



RATISČOVICE

RATISČOVICE

RATISČOVSKÁ

Rohatec-kolonie

MORAVA

Náklem

U liny

Hřboví

Hřboví

Hřboví

Hřboví

Hřboví

Hřboví

Hřboví

Hřboví

Hřboví

Hřboví

Hřboví

Hřboví

Hřboví

Padělky

Hřboví

Hřboví

Hřboví

Hřboví

Hřboví

Hřboví

Hřboví

Hřboví

Hřboví

Hřboví

Hřboví

Hřboví

Hřboví

Hřboví

Obecní úřad

Kráčská odměra

Hřboví

Hřboví

Hřboví

Hřboví

Hřboví

Hřboví

Hřboví

Hřboví

Hřboví

Hřboví

Hřboví

Hřboví

Hřboví

Hřboví

Hřboví

Hřboví

Hřboví

Hřboví

Hřboví

Hřboví

Hřboví

Hřboví

Hřboví

Hřboví

Hřboví

Hřboví

Hřboví

Hřboví

Hřboví

Hřboví

Hřboví

Hřboví

Hřboví

Hřboví

Hřboví

Hřboví

Hřboví

Hřboví

Hřboví

Hřboví

Hřboví

Hřboví

Hřboví

Hřboví

Hřboví

Hřboví

Hřboví

Hřboví

Hřboví

Hřboví

Hřboví

Hřboví

Hřboví

Hřboví

Hřboví

Hřboví

Hřboví

Hřboví

Hřboví

Hřboví

Hřboví

Hřboví

Hřboví

Hřboví

Hřboví

Hřboví

Hřboví

Hřboví

Hřboví

Hřboví

Hřboví

Hřboví

Hřboví

Hřboví

Hřboví

Hřboví

Hřboví

Hřboví

Hřboví

Hřboví

Hřboví

Hřboví

Hřboví

Hřboví

Hřboví

Hřboví

Hřboví

Hřboví

Hřboví

Hřboví

Hřboví

Hřboví

Hřboví

Hřboví

Hřboví

Hřboví

Hřboví

Hřboví

Hřboví

Hřboví

Hřboví

Hřboví

Hřboví

Hřboví

Hřboví

Hřboví

Hřboví

Hřboví

Hřboví

Hřboví

Hřboví

Hřboví

Hřboví

Hřboví

Hřboví

Hřboví

Hřboví

Hřboví

Hřboví

Hřboví

Hřboví

Hřboví

Hřboví

Hřboví

Hřboví

Hřboví

Hřboví

Hřboví

Hřboví

Hřboví

Hřboví

Hřboví

Hřboví

Hřboví

Hřboví

Hřboví

Hřboví

Hřboví

Hřboví

Hřboví

Hřboví

Hřboví

Hřboví

Hřboví

Hřboví

Hřboví

Hřboví

Hřboví

Hřboví

Hřboví

Hřboví

Hřboví

Hřboví

Hřboví

Hřboví

Hřboví

Hřboví

Hřboví

Hřboví

Hřboví

Hřboví

Hřboví

Hřboví

Hřboví

Hřboví

Hřboví

Hřboví

Hřboví

Hřboví

Hřboví

Hřboví

Hřboví

Hřboví

Hřboví

Hřboví

Hřboví

Hřboví

Hřboví

Hřboví

Hřboví

Hřboví

Hřboví

Hřboví

Hřboví

Hřboví

Hřboví

Hřboví

Hřboví

Hřboví

Hřboví

Hřboví

Hřboví

Hřboví

Okresní úřad Hodonín
referát životního prostředí

Národní tř. 25, 695 32 Hodonín, pracoviště Štefánikova 28

V Hodoníně dne 6.11.2002

Č.j.: ŽP/02/22/7362/206

Vyřizuje:

Lesy České republiky s.p.
Přemyslova 1106
501 68 Hradec Králové

Soulad honitby Ratiškovice se zákonem

ROZHODNUTÍ

Dopisem ze dne 22.10.2002, doručeným Okresnímu úřadu Hodonín, referátu životního prostředí dne 5.11.2002 jste požádali o prohlášení, že honitba Ratiškovice (č.13705) je v souladu se zákonem o myslivosti (§ 69 odst. 1).

Okresní úřad Hodonín, referát ŽP jako věcně a místně příslušný orgán státní správy myslivosti (§ 69 odst. 6 zákona č. 449/2001 Sb.) posoudil předloženou žádost, dokumentaci a doklady včetně příslušného prohlášení a rozhodl v souladu s ustanovením:

- § 17 a § 69 odst. 1 a 3 zákona č. 449/2001 Sb., o myslivosti
- § 46 a násl. zákona č. 71/1967 Sb., o správním řízení, vydat

rozhodnutí :

- 1.) Prohlašuje, že honitba Ratiškovice, uznaná rozhodnutím č.j.: ŽP/93/53/1016/209 ze dne 24.3.1993 na ploše 546,9342 ha souvislých honebních pozemků je v souladu se zákonem č. 449/2001 Sb. o myslivosti a není důvod k jejímu zániku k 31.3.2003.
- 2.) Jakostní třídy a normované stavy zvěře zůstávají zachovány až do doby vydání příslušné vyhlášky MZe ČR. Na základě Vašeho návrhu pak vydá příslušný orgán státní správy myslivosti „dodatek“ k rozhodnutí o uznání honitby jak je shora uvedeno.

O d ů v o d n ě n í :

Zákon o myslivosti č. 449/2001 Sb., uložil podle § 69 odst. 1 osobám, jimž byla uznána honitba podle dříve platného zákona povinnost, aby do 31.12.2002 podali žádost o uvedení honitby do souladu se zákonem (§17 – obecné zásady tvorby honiteb) a § 3 a 18 odst. 4 –

návrh plánovaných druhů zvěře, jejich minimální a normované stavy a zařazení honiteb do jakostních tříd).

LČR, s.p. Hradec Králové, Přemyslova 1106 pověřily řešením úkolů, které pro ně vplynuly ze zákona o myslivosti č. 449/2001 Sb., své lesní správce. Pro jednání s OkÚ Hodonín, RŽP byl za LS Strážnice pověřen [REDAKCE], a to dopisem ze dne 26.6.2002 podepsaným [REDAKCE] – statutárním zástupcem LČR.

[REDAKCE] předložil dopisem z 22.10.2002, doručeným OkÚ Hodonín, RŽP dne 5.11.2002 dokumentaci a doklady s prohlášením, že honitba Ratíškovice (č.13705) je v souladu se zákonem. Okresní úřad Hodonín, referát ŽP podanou žádost a její doklady posoudil a jelikož neshledal, že by uvedená honitba nebyla v souladu se zákonem o myslivosti, rozhodl v podané žádosti, jak je shora uvedeno.

Poučení o odvolání:

Proti tomuto rozhodnutí je možno se odvolat do 15-ti dnů ode dne jeho doručení ke Krajskému úřadu Jihomoravského kraje, Žerotínovo nám. 3/5, 601 56 Brno, podáním učiněným u zdejšího referátu.

Na vědomí:

- LČR, s.p., LS Strážnice, Zámek 673
- HS Ratíškovice
- HS Rohatec
- OkÚ RŽP – spis

Příloha č. 3)

Honitba

Ratíškovice

Stav ke dni

30.03.2023

Popis druhu zařízení	Vlastník	Umístění - JPRL nebo lokalita	Stav
Kazatelna	NÁJEMCE	111C11	BĚŽNÝ STAV
Kazatelna	NÁJEMCE	117D10	NUTNÁ OPRAVA
Posed	NÁJEMCE	111B04	BĚŽNÝ STAV
Posed	NÁJEMCE	116B09	BĚŽNÝ STAV
Posed	NÁJEMCE	116C13	BĚŽNÝ STAV
Posed	NÁJEMCE	117A09	BĚŽNÝ STAV
Posed	NÁJEMCE	117B11	BĚŽNÝ STAV
Posed	NÁJEMCE	124D12	BĚŽNÝ STAV
Posed	NÁJEMCE	123A12a	BĚŽNÝ STAV
Posed	NÁJEMCE	123A12b	BĚŽNÝ STAV
Posed	NÁJEMCE	124C12	BĚŽNÝ STAV
Posed	NÁJEMCE	233B12	BĚŽNÝ STAV
Krmeliště	NÁJEMCE	117D10	BĚŽNÝ STAV
sedačka	NÁJEMCE	100D10	BĚŽNÝ STAV
sedačka	NÁJEMCE	105B05	BĚŽNÝ STAV
sedačka	NÁJEMCE	110C05	BĚŽNÝ STAV
krmelec	NÁJEMCE	104F11	BĚŽNÝ STAV

Za pronajímatele

Za nájemce

Vysvětlivky:

Opatření	popis činnosti dle názvosloví Pronajímatele - viz Příklady opatření
Porostní skupina	jednotka prostorového rozdělení lesa dle LHP, doplní dle dohody Pronajímatel
tj.	cenotvorná technická jednotka, viz Vysvětlivky
Počet tj.	Počet technických jednotek odsouhlasený Pronajímatelem
Cena Kč/ tj.	cena činnosti v místě a čase obvyklá (vč. práce, materiálu a dopravy)
Cena celkem	se stanoví jako Cena Kč/tj. krát počet tj.
Závazný termín	termín stanovený Pronajímatelem, vychází z agrotechnických lhůt
Datum realizace	datum převzetí bezvadně provedených prací - vyplňuje se po realizaci

Příklady opatření:	tj.
nátěry kultur repelenty zimní	tis. ks
nátěry kultur repelenty letní	tis. ks
postřiky kultur repelenty zimní	tis. ks
postřiky kultur repelenty letní	tis. ks
ochrana náletů repelenty zimní	ha
ochrana náletů repelenty	ha
mechanická ochrana vrcholu	tis. ks
individuální ochrana	tis. ks
zřizování oplocenek	km
kontrolní a srovnávací plochy - zřizování	ks
kontrolní a srovnávací plochy - rozebírání	ks

Vysvětlivky:

Opatření	popis činnosti dle názvosloví Pronajímatele - viz Příklady opatření
Porostní skupina	jednotka prostorového rozdělení lesa dle LHP, doplní dle dohody Pronajímatel
tj.	cenotvorná technická jednotka, viz Vysvětlivky
Počet tj.	Počet technických jednotek odsouhlasený Pronajímatelem
Cena Kč/ tj.	cena činnosti v místě a čase obvyklá (vč. práce, materiálu a dopravy)
Cena celkem	se stanoví jako Cena Kč/tj. krát počet tj.
Závazný termín	termín stanovený Pronajímatelem, vychází z agrotechnických lhůt
Datum realizace	datum převzetí bezvadně provedených prací - vyplňuje se po realizaci

Příklady opatření:	tj.
nátěry kultur repelenty zimní	tis. ks
nátěry kultur repelenty letní	tis. ks
postřiky kultur repelenty zimní	tis. ks
postřiky kultur repelenty letní	tis. ks
ochrana náletů repelenty zimní	ha
ochrana náletů repelenty	ha
mechanická ochrana vrcholu	tis. ks
individuální ochrana	tis. ks
zřizování oplocenek	km
kontrolní a srovnávací plochy - zřizování	ks
kontrolní a srovnávací plochy - rozebírání	ks

Vyjádření držitele honitby
(přílohu připravuje nájemce honitby)

souhlas *

nesouhlas *

V

dne

Za pronajímatele

Za nájemce

Další informace o honitbě – specifika mysliveckého hospodaření v honitbě a s tím související nezbytně nutná omezení výkonu práva myslivosti

Název honitby: Ratíškovice

Kód honitby: CZ6206209057

Zadavatel v návaznosti na ustanovení čl. XII. odst. 3, písm. c) vzoru nájemní smlouvy upozorňuje na následující významnější specifika mysliveckého hospodaření v honitbě, a s tím související nezbytně nutná omezení výkonu práva myslivosti:

Národní přírodní rezervace v honitbě

Výkon práva myslivosti možný jen se souhlasem orgánu ochrany přírody (Příloha č. 8 Smlouvy)
Ne.

Ostatní zvláště chráněná území v honitbě a případná omezení mysliveckého hospodaření

Ne.

Další oprávněné požadavky ochrany přírody (EVL, ptačí oblasti, I. a II. zóny CHKO, ochrana zvláště chráněných druhů, a pod)

Ne.

Zvýšený turistický ruch s významným dopadem na výkon práva myslivosti

Ne.

Informace o výskytu významných vodních zdrojů a omezení vodoprávního charakteru s možným dopadem na výkon práva myslivosti

Ne.

Lyžařský areál v honitbě a s tím související sezónní omezení průjezdnosti části lesní dopravní sítě

Pokud nebude pronajímatelem stanoveno jinak, vylučuje se prohrnování, posyp a pohyb motorových vozidel v případě souvislé sněhové pokrývky (včetně technického sněhu na sjezdových tratích) v období od 15. 12. do 15.4. běžného roku na části lesních komunikací v místě lyžařského areálu dle mapového zákresu, který je nedílnou součástí této přílohy.

Ne.

Strojová údržba lyžařských běžeckých tratí v honitbě a s tím související sezónní omezení průjezdnosti části lesní dopravní sítě (s výjimkou použití sněžných vozidel s výjimkou ze zákazu vjezdu a stání vozidel vystavenou pronajímatelem dle ustanovení čl. XII, odst. 2 smlouvy)

Pokud nebude pronajímatelem stanoveno jinak, vylučuje se prohrnování, posyp a pohyb motorových vozidel s výjimkou výše uvedených sněžných vozidel v případě souvislé sněhové pokrývky v období od 15. 12. do 15.4. běžného roku na lesních komunikacích dle mapového zákresu, který je nedílnou součástí této přílohy.

Ne.

Jiná další specifika honitby s možným dopadem na výkon práva myslivosti v honitbě

Ano: V honitbě se nachází velká část kalamitní plochy po tornádu z roku 2021, kterou je potřeba v následujících znovu zalesnit. Pro předcházení škodám zvěří na mladých lesních kulturách je nanejvýš vhodné zřídit další 0,4 ha políček pro zvěř (oproti 0,6 ha v mysliveckém záměru). Na tato políčka je samozřejmě možné čerpat finanční prostředky poskytované uživatelům honiteb.