

**Dodatek č. 1****ke Smlouvě o smlouvě budoucí o zřízení služebnosti čís. 2020/17/0704,  
70705/bVB10/FTTH-000/2020 ze dne 18.2.2021**

(dále jen „Dodatek“)

Budoucí povinný: **statutární město Ostrava – městský obvod Poruba**  
 Klimkovická 55/28, Ostrava – Poruba, PSČ 708 56  
 zastoupený starostkou Ing. Lucií Baránkovou Vilamovou, Ph.D.  
 IČO: 00845451  
 DIČ: CZ00845451  
 - (dále také jako „budoucí povinný“)

a

Budoucí oprávněný: **T-Mobile Czech Republic a.s.**  
 se sídlem: Tomíčkova 2144/1, Chodov, 148 00 Praha 4  
 IČO: 64949681  
 DIČ: CZ64949681  
 zapsaná v obchodním rejstříku vedeném Městským soudem v Praze,  
 oddíl B, vložka 3787  
 zastoupený [REDACTED] na základě pověření ze dne

22.3.2018

- (dále jako „budoucí oprávněný“)

uzavírají mezi sebou tento Dodatek ke Smlouvě o smlouvě budoucí o zřízení služebnosti čís. 2020/17/0704, 70705/bVB10/FTTH-000/2020 ze dne 18.2.2021, kterým se s účinností ode dne uveřejnění tohoto Dodatku v registru smluv

- 1) doplňuje příloha č. 1 shora uvedené smlouvy, katastrální situační výkresy stavby, o katastrální situační výkresy čís. C.2-06, C.2-07. a C.2-12, kterou se upravuje v části stavby s názvem „SEK Ostrava - Poruba“ vedení veřejné komunikační sítě. Katastrální situační výkresy čís. C.2-06, C.2-07 a C.2-12 tvoří nedílnou součást tohoto Dodatku jako jeho příloha č. 1. Příloha č. 1 shora uvedené smlouvy bude nově obsahovat 23 listů.
- 2) mění článek II, odst. 1 shora uvedené smlouvy, přičemž změna spočívá v doplnění služebných pozemků p.č. 2003/27 a p.č. 2003/33 v k.ú. Poruba-sever, obec Ostrava, a který nově zní:

*„Budoucí povinný prohlašuje, že statutární město Ostrava je vlastníkem pozemků parc. č. 4423/1 (ostatní komunikace), parc. č. 2386/1 (ostatní komunikace), parc. č. 3543/1 (zeleň), parc. č. 2358/1 (ostatní komunikace), parc. č. 2272 (ostatní komunikace), parc. č. 2381/1 (ostatní komunikace), parc. č. 2382 (ostatní komunikace), parc. č. 2174 (ostatní komunikace), parc. č. 2235 (ostatní komunikace), parc. č. 2256/1 (ostatní komunikace), parc. č. 2170 (ostatní komunikace), parc. č. 2173/1 (ostatní komunikace), parc. č. 2169 (ostatní komunikace), parc. č. 2136 (ostatní komunikace), parc. č. 2135 (ostatní komunikace), parc. č. 2134 (sportoviště a rekreační plocha), parc. č. 2119 (ostatní komunikace), parc. č. 2072 (ostatní komunikace), parc. č. 2082/1 (ostatní komunikace),*

parc. č. 2117 (jiná plocha), parc. č. 2111/1 (ostatní komunikace), parc. č. 2002/1 (ostatní komunikace), parc. č. 2044/1 (zeleň), parc. č. 1503/1 (ostatní komunikace), parc. č. 1503/30 (jiná plocha), parc. č. 1503/31 (jiná plocha), parc. č. 1503/57 (jiná plocha), parc. č. 1503/45 (ostatní komunikace), parc. č. 1672 (ostatní komunikace), parc. č. 1572 (ostatní komunikace), parc. č. 1592 (ostatní komunikace), parc. č. 1597 (ostatní komunikace), parc. č. 1611 (ostatní komunikace), parc. č. 1623/1 (ostatní komunikace), parc. č. 1623/2 (ostatní komunikace), parc. č. 1652 (ostatní komunikace), parc. č. 1649/2 (ostatní komunikace), parc. č. 1503/77 (ostatní komunikace), parc. č. 1517/1 (ostatní komunikace), parc. č. 1516 (ostatní komunikace), parc. č. 1542 (ostatní komunikace), parc. č. 1545/1 (ostatní komunikace), parc. č. 1545/2 (ostatní komunikace), parc. č. 1503/42 (ostatní komunikace), parc. č. 1564 (ostatní komunikace), parc. č. 1503/16 (zeleň), parc. č. 1503/23 (zeleň), parc. č. 1503/22 (ostatní komunikace), parc. č. 1503/53 (ostatní komunikace), parc. č. 1503/139 (ostatní komunikace), parc. č. 1503/11 (ostatní komunikace), parc. č. 1517/4 (ostatní komunikace), parc. č. 1517/5 (ostatní komunikace), parc. č. 1517/2 (ostatní komunikace), parc. č. 1721 (zeleň), parc. č. 1695/1 (zeleň), parc. č. 1695/10 (zeleň), parc. č. 1695/11 (zeleň), parc. č. 1695/9 (zeleň), parc. č. 2001/7 (ostatní komunikace), parc. č. 2003/6 (zeleň), parc. č. 2003/9 (zeleň), parc. č. 2003/20 (zeleň), parc. č. 2003/22 (zeleň), parc. č. 2029/5 (trvalý travní porost), parc. č. 2003/4 (zeleň), parc. č. 2003/8 (zeleň), parc. č. 2003/7 (zeleň), parc. č. 2003/21 (zeleň), parc. č. 2003/1 (zeleň), parc. č. 2003/3 (zeleň), parc. č. 2003/36 (zeleň), parc. č. 2002/5 (ostatní komunikace), parc. č. 2002/6 (ostatní komunikace), parc. č. 4424/37 (ostatní komunikace), parc. č. 4424/17 (ostatní komunikace), parc. č. 4408/43 (ostatní komunikace), parc. č. 4408/119 (zeleň), parc. č. 4408/69 (jiná plocha), parc. č. 4408/108 (ostatní komunikace), parc. č. 4408/109 (ostatní komunikace), parc. č. 4408/64 (ostatní komunikace), parc. č. 4408/1 (jiná plocha), parc. č. 4408/101 (ostatní komunikace) a parc. č. 4408/168 (zeleň), 3567/3 (ostatní komunikace), 3567/2 (ostatní komunikace), 3558/1 (zeleň), 1504 (silnice), 1503/51 (jiná plocha), 1503/48 (manipulační plocha), 4408/167 (zeleň), parc. č. 2003/27 (zeleň), parc. č. 2003/33 (zeleň), zapsaných v katastru nemovitostí u Katastrálního úřadu pro Moravskoslezský kraj, Katastrální pracoviště Ostrava, na listu vlastnictví č. 4127 pro katastrální území Poruba-sever, obec Ostrava (dále také jako „služebné pozemky“).

- 3) mění článek II, odst. 7 shora uvedené smlouvy v části specifikující služebné pozemky návrhu Smlouvy o zřízení služebnosti, označené jako odstavec „1.“, přičemž změna spočívá v doplnění služebných pozemků p.č. 2003/27 a p.č. 2003/33 v k.ú. Poruba-sever, obec Ostrava, a který nově zní:

„„Budoucí povinný prohlašuje, že statutární město Ostrava je vlastníkem pozemků parc. č. 4423/1 (ostatní komunikace), parc. č. 2386/1 (ostatní komunikace), parc. č. 3543/1 (zeleň), parc. č. 2358/1 (ostatní komunikace), parc. č. 2272 (ostatní komunikace), parc. č. 2381/1 (ostatní komunikace), parc. č. 2382 (ostatní komunikace), parc. č. 2174 (ostatní komunikace), parc. č. 2235 (ostatní komunikace), parc. č. 2256/1 (ostatní komunikace), parc. č. 2170 (ostatní komunikace), parc. č. 2173/1 (ostatní komunikace), parc. č. 2169 (ostatní komunikace), parc. č. 2136 (ostatní komunikace), parc. č. 2135 (ostatní komunikace), parc. č. 2134 (sportoviště a rekreační plocha), parc. č. 2119 (ostatní komunikace), parc. č. 2072 (ostatní komunikace), parc. č. 2082/1 (ostatní komunikace), parc. č. 2117 (jiná plocha), parc. č. 2111/1 (ostatní komunikace), parc. č. 2002/1 (ostatní komunikace), parc. č. 2044/1 (zeleň), parc. č. 1503/1 (ostatní komunikace), parc. č. 1503/30 (jiná plocha), parc. č. 1503/31 (jiná plocha), parc. č. 1503/57 (jiná plocha), parc. č. 1503/45 (ostatní komunikace), parc. č. 1672 (ostatní komunikace), parc. č. 1572 (ostatní komunikace), parc. č. 1592 (ostatní komunikace), parc. č. 1597 (ostatní komunikace), parc.

č. 1611 (ostatní komunikace), parc. č. 1623/1 (ostatní komunikace), parc. č. 1623/2 (ostatní komunikace), parc. č. 1652 (ostatní komunikace), parc. č. 1649/2 (ostatní komunikace), parc. č. 1503/77 (ostatní komunikace), parc. č. 1517/1 (ostatní komunikace), parc. č. 1516 (ostatní komunikace), parc. č. 1542 (ostatní komunikace), parc. č. 1545/1 (ostatní komunikace), parc. č. 1545/2 (ostatní komunikace), parc. č. 1503/42 (ostatní komunikace), parc. č. 1564 (ostatní komunikace), parc. č. 1503/16 (zeleň), parc. č. 1503/23 (zeleň), parc. č. 1503/22 (ostatní komunikace), parc. č. 1503/53 (ostatní komunikace), parc. č. 1503/139 (ostatní komunikace), parc. č. 1503/11 (ostatní komunikace), parc. č. 1517/4 (ostatní komunikace), parc. č. 1517/5 (ostatní komunikace), parc. č. 1517/2 (ostatní komunikace), parc. č. 1721 (zeleň), parc. č. 1695/1 (zeleň), parc. č. 1695/10 (zeleň), parc. č. 1695/11 (zeleň), parc. č. 1695/9 (zeleň), parc. č. 2001/7 (ostatní komunikace), parc. č. 2003/6 (zeleň), parc. č. 2003/9 (zeleň), parc. č. 2003/20 (zeleň), parc. č. 2003/22 (zeleň), parc. č. 2029/5 (trvalý travní porost), parc. č. 2003/4 (zeleň), parc. č. 2003/8 (zeleň), parc. č. 2003/7 (zeleň), parc. č. 2003/21 (zeleň), parc. č. 2003/1 (zeleň), parc. č. 2003/3 (zeleň), parc. č. 2003/36 (zeleň), parc. č. 2002/5 (ostatní komunikace), parc. č. 2002/6 (ostatní komunikace), parc. č. 4424/37 (ostatní komunikace), parc. č. 4424/17 (ostatní komunikace), parc. č. 4408/43 (ostatní komunikace), parc. č. 4408/119 (zeleň), parc. č. 4408/69 (jiná plocha), parc. č. 4408/108 (ostatní komunikace), parc. č. 4408/109 (ostatní komunikace), parc. č. 4408/64 (ostatní komunikace), parc. č. 4408/1 (jiná plocha), parc. č. 4408/101 (ostatní komunikace) a parc. č. 4408/168 (zeleň), 3567/3 (ostatní komunikace), 3567/2 (ostatní komunikace), 3558/1 (zeleň), 1504 (silnice), 1503/51 (jiná plocha), 1503/48 (manipulační plocha), 4408/167 (zeleň), **parc. č. 2003/27 (zeleň), parc. č. 2003/33 (zeleň)**, zapsaných v katastru nemovitostí u Katastrálního úřadu pro Moravskoslezský kraj, Katastrální pracoviště Ostrava, na listu vlastnictví č. 4127 pro katastrální území Poruba-sever, obec Ostrava (dále také jako „služebné pozemky“).

#### 4) mění článek III, odst. 3 shora uvedené smlouvy, který nově zní:

*„V případě, že do 6 (šesti) let ode dne uzavření této smlouvy nezahájí budoucí oprávněný nezbytnou přípravu na realizaci stavby specifikované v čl. II. odst. 2 této smlouvy, právo na její realizaci založené touto smlouvou zaniká a rovněž zanikají práva a závazky vyplývající z této smlouvy o smlouvě budoucí o zřízení věcného břemene – služebnosti.“*

O uzavření tohoto Dodatku ke smlouvě rozhodla Rada městského obvodu Poruba usnesením čís. 306 /RMOB2226/ 11 ze dne 2.3.2023.

## II.

Ostatní ustanovení původně sjednané smlouvy o smlouvě budoucí o zřízení služebnosti čís. 2020/17/0704, 70705/bVB10/FTTH-000/2020 ze dne 18.2.2021, zůstávají beze změn.

## III.

Smluvní strany berou na vědomí, že tento Dodatek podléhá uveřejnění prostřednictvím registru smluv ve smyslu zákona č. 340/2015 Sb. o registru smluv, v platném znění. Tento Dodatek bez

zbytečného odkladu uveřejní budoucí povinný, přičemž začerní osobní údaje v tomto Dodatku uvedené.

#### IV.

Tento Dodatek ke smlouvě se vyhotovuje ve 3 stejnopisech, z nichž každý má platnost originálu. Budoucí oprávněný obdrží 1 (jedno) vyhotovení a budoucí povinný obdrží 2 (dvě) vyhotovení.

V Ostravě – Porubě, dne 30 -03- 2023


V Praze, dne 14 -03- 2023

Za budoucího povinného:


Za budoucího oprávněného:

Statutární město Ostrava  
městský obvod Poruba  
Klimkovická 55/28, 708 56 Ostrava-Poruba  
IČ 00845 451 DIČ CZ00845 451


 **OSTRAVA!!!**



.....  
Ing. Lucie Baránková Vilamová, Ph.D.  
starostka MOB Poruba




.....  
na základě pověření

ch Republic a.s.  
44/1  
4  
IČ 00845 451 DIČ CZ00845 451 



Orpavé územní plán  
Orpavé územní plán  
Orpavé územní plán



**OSTRAVA!!!**

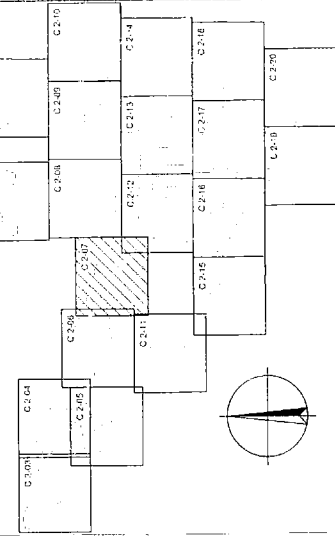
**LEGENDA ČAR:**

- MAVCEŘI TRÁVĚSEK (mimoletní územní plán)
- PROJEKCE PLOCHY VE STAVĚNÍ PŘI PŘECHÁZENÍ PŘES ZEMNÍ DĚLEČNÍK
- PRÁVNÍ PÁRČÍK
- PEJONOVÝ

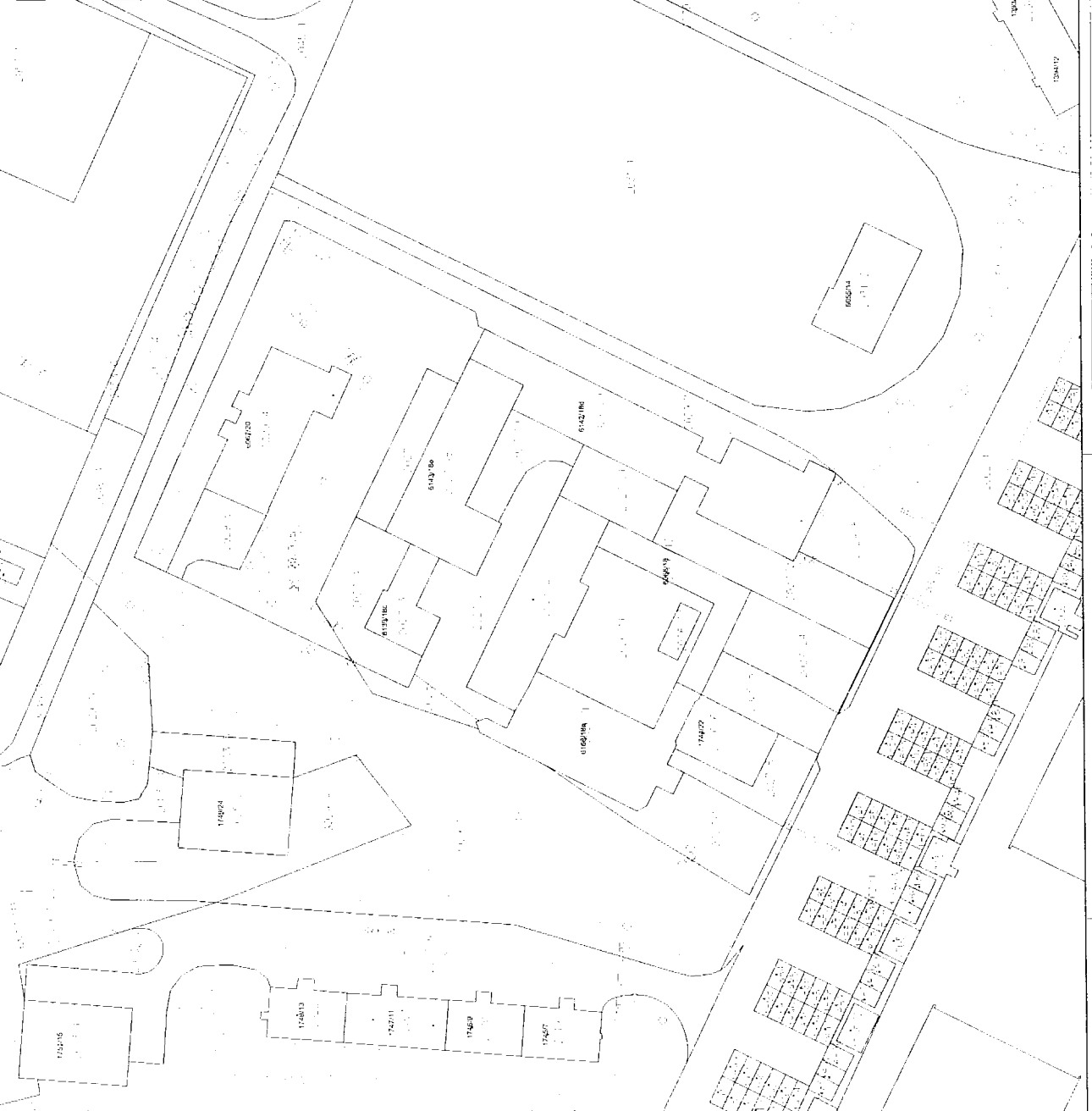
**LEGENDA ZNAČEK:**

- STŘEŠNÍ ŽEBŘICE
- STŘEŠNÍ ŽEBŘICE
- STŘEŠNÍ ŽEBŘICE
- STŘEŠNÍ ŽEBŘICE
- STŘEŠNÍ ŽEBŘICE
- STŘEŠNÍ ŽEBŘICE
- STŘEŠNÍ ŽEBŘICE

**KLAD LISTŮ:**



OBJEKT	
PROJEKTANT	
STAVBA	
MĚŘITEL	
MĚŘITELKA	
MĚŘITELSKÝ ÚSTAV	
MĚŘITELSKÝ ÚSTAV	
MĚŘITELSKÝ ÚSTAV	
MĚŘITELSKÝ ÚSTAV	
MĚŘITELSKÝ ÚSTAV	
MĚŘITELSKÝ ÚSTAV	
MĚŘITELSKÝ ÚSTAV	



130.000.000.000



Statutární město Ostrava  
městský obvod Poruba  
Klimkovičká 55/28, 708 56 Ostrava-Poruba  
IČ 00845 451 DIČ CZ00845 451  
**2 OSTRAVA!!!**

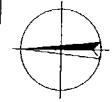
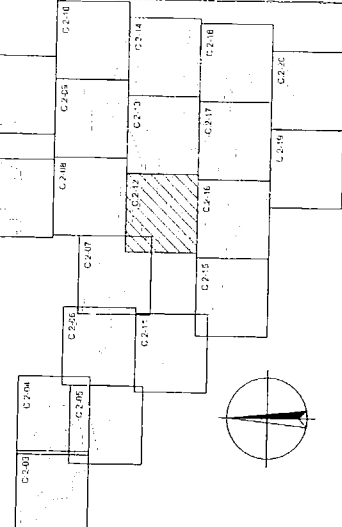
**LEGENDA ČAR:**

--- PAVŮZENÍ PŮVNÍK (TJ. MÍSTNÍ ÚPRAVA ÚZEMNÍHO PLÁNU)  
--- PŮVNÍK (TJ. MÍSTNÍ ÚPRAVA ÚZEMNÍHO PLÁNU)  
--- PŮVNÍK (TJ. MÍSTNÍ ÚPRAVA ÚZEMNÍHO PLÁNU)  
--- PŮVNÍK (TJ. MÍSTNÍ ÚPRAVA ÚZEMNÍHO PLÁNU)  
--- PŮVNÍK (TJ. MÍSTNÍ ÚPRAVA ÚZEMNÍHO PLÁNU)  
--- PŮVNÍK (TJ. MÍSTNÍ ÚPRAVA ÚZEMNÍHO PLÁNU)

**LEGENDA ZNAČEK:**

STŘEŠNÍ VEŘEŽ  
PARCELNÍ ČÍSLO  
ČÍSLO PARCELNÍHO LISTU  
POBÍPŮVNÍK (TJ. MÍSTNÍ ÚPRAVA ÚZEMNÍHO PLÁNU)  
MÍSTNÍ ÚPRAVA ÚZEMNÍHO PLÁNU (TJ. MÍSTNÍ ÚPRAVA ÚZEMNÍHO PLÁNU)  
PROSTRAHA

**KLAD LISTŮ:**



**InfoTel**  
TEL: 52 531 1111  
FAX: 52 531 1112  
E-MAIL: info@ostrava.cz  
WWW: www.ostrava.cz

**PODB 12**

**PODB 20**

