

Dodatek k PACHTOVNÍ SMLouvĚ č. 106N18/02

Smluvní strany:

Česká republika – Státní pozemkový úřad

sídlo: Husinecká 1024/11a, 130 00 Praha 3 – Žižkov

IČO: 01312774

DIČ: CZ 01312774

za který právně jedná Ing. Šárka Václavíková ředitelka Krajského pozemkového úřadu pro Karlovarský kraj, Chebská 48/73, 36006 Karlovy Vary

na základě oprávnění vyplývajícího z platného Podpisového řádu Státního pozemkového úřadu účinného ke dni právního jednání

bankovní spojení: Česká národní banka

číslo účtu: 130016-3723001/0710

(dále jen „propachtovatel“)

– na straně jedné –

a

Zemědělské družstvo Křižovatka

sídlo: Křižovatka 60, Skalná, PSČ 351 34

IČO: 001 16 041

zapsáno v obchodním rejstříku vedeném Krajským soudem v Plzni, oddíl DrXXIV, vložka 1527

osoba oprávněná jednat za právnickou osobu: Ing. Jan Šimeček, předseda představenstva

(dále jen „pachtýř“)

– straně druhé –

uzavírají tento dodatek č. 1 k pachtovní smlouvě č. 106N18/02 ze dne 15. 10. 2018 (dále jen „smlouva“), kterým se mění předmět pachtu a výše ročního pachtovného

1. Na základě Čl. V smlouvy je pachtýř povinen platit propachtovateli roční pachtovné ve výši 664,- Kč (slovy: šestsetšedesátčtyři korun českých).

2. Smluvní strany se dohodly na tom, že pachtovné specifikované v bodě 1. tohoto dodatku bude **zvýšeno** z důvodu rozšíření pachtu **od 1. 7. 2019** o půdní bloky užívané spol. ZD Křižovatka na částku **1 775,- Kč** (slovy: tisíc sedmset sedmdesát pět korun českých).

Předmět pachtu se rozšiřuje od 1. 7. 2019 o p.p.č.:

| obec | kat. území | druh evidence | parcela č. | výměra | druh pozemku |
|-------------------|--------------------|---------------|----------------|---------------------|----------------|
| Františkovy Lázně | Horní Lomany | KN/pozemkové | 155/23 část | 298 m ² | orná půda |
| Františkovy Lázně | Horní Lomany | KN/pozemkové | 292/14 část | 120 m ² | orná půda |
| Luby | Horní Luby | KN/pozemkové | 489/2 část | 403 m ² | ostatní plocha |
| Nový Kostel | Hrzín u N. Kostela | KN/pozemkové | 712 | 2036 m ² | ostatní plocha |
| Křižovatka | Křižovatka | KN/pozemkové | 889/1 | 5051 m ² | orná půda |

| | | | | | |
|------------|------------|--------------|-----------------|--------------------|----------------|
| Křižovatka | Křižovatka | KN/pozemkové | 921/4 část | 931 m ² | ostatní plocha |
| Skalná | Skalná | KN/pozemkové | 1343/20 část | 149 m ² | ostatní plocha |
| Skalná | Skalná | KN/pozemkové | 2204/2 část | 751 m ² | ostatní plocha |

K 1. 10. 2019 je pachtýř povinen zaplatit částku **833,- Kč** (slovy: osmsetřicet tři korun českých).

3. Ostatní ustanovení smlouvy nejsou tímto dodatkem č. 1 dotčena.

4. Tento dodatek nabývá platnosti dnem podpisu oběma smluvními stranami a **účinnosti dnem 1. 7. 2019**

5. Tento dodatek je vyhotoven ve dvou stejnopisech, z nichž každý má platnost originálu. Jeden stejnopis přebírá pachtýř a jeden je určen pro propachtovatele.

6. Smluvní strany po přečtení tohoto dodatku prohlašují, že s jeho obsahem souhlasí a že je shodným projevem jejich vážné a svobodné vůle, a na důkaz toho připojují své podpisy.

12-06-2019

V Karlových Varech dne

STÁTNÍ
Krajský pozemkový úřad
Chebská 4
270 06 Karlovy Vary

.....
Ing. Šárka Václavíková
ředitelka Krajského pozemkového úřadu
pro Karlovarský kraj

propachtovatel

.....
Zemědělské družstvo
Ing.
předseda představenstva

pachtýř
Zemědělské družstvo
Křižovatka
351 34 Skalná, okres Cheb
IČO: 116 041 ©
DIČ: CZ00116041

.....
á

Výpočet pachtu k dodatku č. 1 pachtovní smlouvy č. 106N18/02

Datum tisku: 31.5.2019

Spočítáno k datu splátky: 1. 10. 2019

Vydané parcely:

| Poznámka | Parcela | / | Díl | Skup. | Výměra [m ²] | Datum zahájení pachtu | Datum ukončení pachtu | Počet dní | Pacht [Kč] |
|----------|---------|---|-----|-------|--------------------------|-----------------------|-----------------------|-----------|------------|
|----------|---------|---|-----|-------|--------------------------|-----------------------|-----------------------|-----------|------------|

Celkem vydané parcely**Stávající parcely:**

| Poznámka | Parcela | / | Díl | Skup. | Výměra [m ²] | Datum zahájení pachtu | Datum ukončení pachtu | Počet dní | Pacht [Kč] |
|--|---------|---|-----|-------|--------------------------|-----------------------|-----------------------|-----------|---------------|
| Katastr: Horní Lomany | | | | | | | | | |
| část | 155 | | 23 | 2 | 298 | 1.7.2019 | | 92 | 7,82 |
| část | 292 | | 14 | 2 | 120 | 1.7.2019 | | 92 | 3,15 |
| Celkem za katastr | | | | | 418 | | | | 10,96 |
| Katastr: Horní Luby | | | | | | | | | |
| část | 489 | | 2 | 2 | 403 | 1.7.2019 | | 92 | 7,82 |
| Celkem za katastr | | | | | 403 | | | | 7,82 |
| Katastr: Hrzín u Nového Kostela | | | | | | | | | |
| | 712 | | | 2 | 2036 | 1.7.2019 | | 92 | 60,06 |
| Celkem za katastr | | | | | 2036 | | | | 60,06 |
| Katastr: Křižovatka | | | | | | | | | |
| | 889 | | 11 | 2 | 5051 | 1.7.2019 | | 92 | 147,89 |
| část | 921 | | 4 | 2 | 931 | 1.7.2019 | | 92 | 27,26 |
| Celkem za katastr | | | | | 5982 | | | | 175,15 |
| Katastr: Skalná | | | | | | | | | |
| | 1287 | | 4 | 2 | 3916 | 1.12.2018 | | 304 | 373,12 |
| | 1287 | | 6 | 2 | 1892 | 1.12.2018 | | 304 | 180,27 |
| část | 1343 | | 20 | 2 | 149 | 1.7.2019 | | 92 | 4,30 |
| část | 2204 | | 2 | 2 | 751 | 1.7.2019 | | 92 | 21,66 |
| Celkem za katastr | | | | | 6708 | | | | 579,34 |
| Celkem stávající parcely | | | | | 15547 | | | | 833,34 |
| Celkem | | | | | | | | | 833 |

Příloha pachtovní smlouvy č. 106N18/02

Variabilní symbol: 10611802 Uzavřeno: 15.10.2018 Roční pacht: **1 775 Kč**
Datum tisku: 31.5.2019 Účinná od: 1.12.2018

Pachtýři:

| Název | Adresa |
|-----------------------------------|-----------------------------|
| Zemědělské družstvo Křižovatka | Křižovatka 60, 35134 Skalná |

Nemovitosti:

| Pozn. | Parcela | / | Díl | Skp. | Kult. | Číslo LV | Typ sazby | Cena [Kč] | Výměra [m ²] | % | Pacht [Kč] |
|--|---------|----|-----|------|-------|----------|-----------|---------------|--------------------------|--------------|------------|
| Katastr: Horní Lomany | | | | | | | | | | | |
| část | 155 | 23 | | 2 | 2 | 10002 | pc/ha | 47 300,00 | 298 | 2,2 | 31,01 |
| část | 292 | 14 | | 2 | 2 | 10002 | pc/ha | 47 300,00 | 120 | 2,2 | 12,49 |
| Celkem za katastr | | | | | | | | | 418 | | 43,50 |
| Katastr: Horní Luby | | | | | | | | | | | |
| část | 489 | 2 | | 2 | 14 | 10002 | pc/ha | 35 000,00 | 403 | 2,2 | 31,03 |
| Celkem za katastr | | | | | | | | | 403 | | 31,03 |
| Katastr: Hrzín u Nového Kostela | | | | | | | | | | | |
| | 712 | | | 2 | 14 | 10002 | pc/ha | 53 200,00 | 2 036 | 2,2 | 238,29 |
| Celkem za katastr | | | | | | | | | 2 036 | | 238,29 |
| Katastr: Křižovatka | | | | | | | | | | | |
| | 889 | 11 | | 2 | 2 | 10002 | pc/ha | 52 800,00 | 5 051 | 2,2 | 586,72 |
| část | 921 | 4 | | 2 | 14 | 10002 | pc/ha | 52 800,00 | 931 | 2,2 | 108,14 |
| Celkem za katastr | | | | | | | | | 5 982 | | 694,87 |
| Katastr: Skalná | | | | | | | | | | | |
| | 1287 | 4 | | 2 | 7 | 10002 | pc/ha | 52 000,00 | 3 916 | 2,2 | 447,99 |
| | 1287 | 6 | | 2 | 7 | 10002 | pc/ha | 52 000,00 | 1 892 | 2,2 | 216,44 |
| část | 1343 | 20 | | 2 | 14 | 10002 | pc/ha | 52 000,00 | 149 | 2,2 | 17,05 |
| část | 2204 | 2 | | 2 | 14 | 10002 | pc/ha | 52 000,00 | 751 | 2,2 | 85,91 |
| Celkem za katastr | | | | | | | | | 6 708 | | 767,40 |
| Celkem | | | | | | | | 15 547 | | 1 775 | |

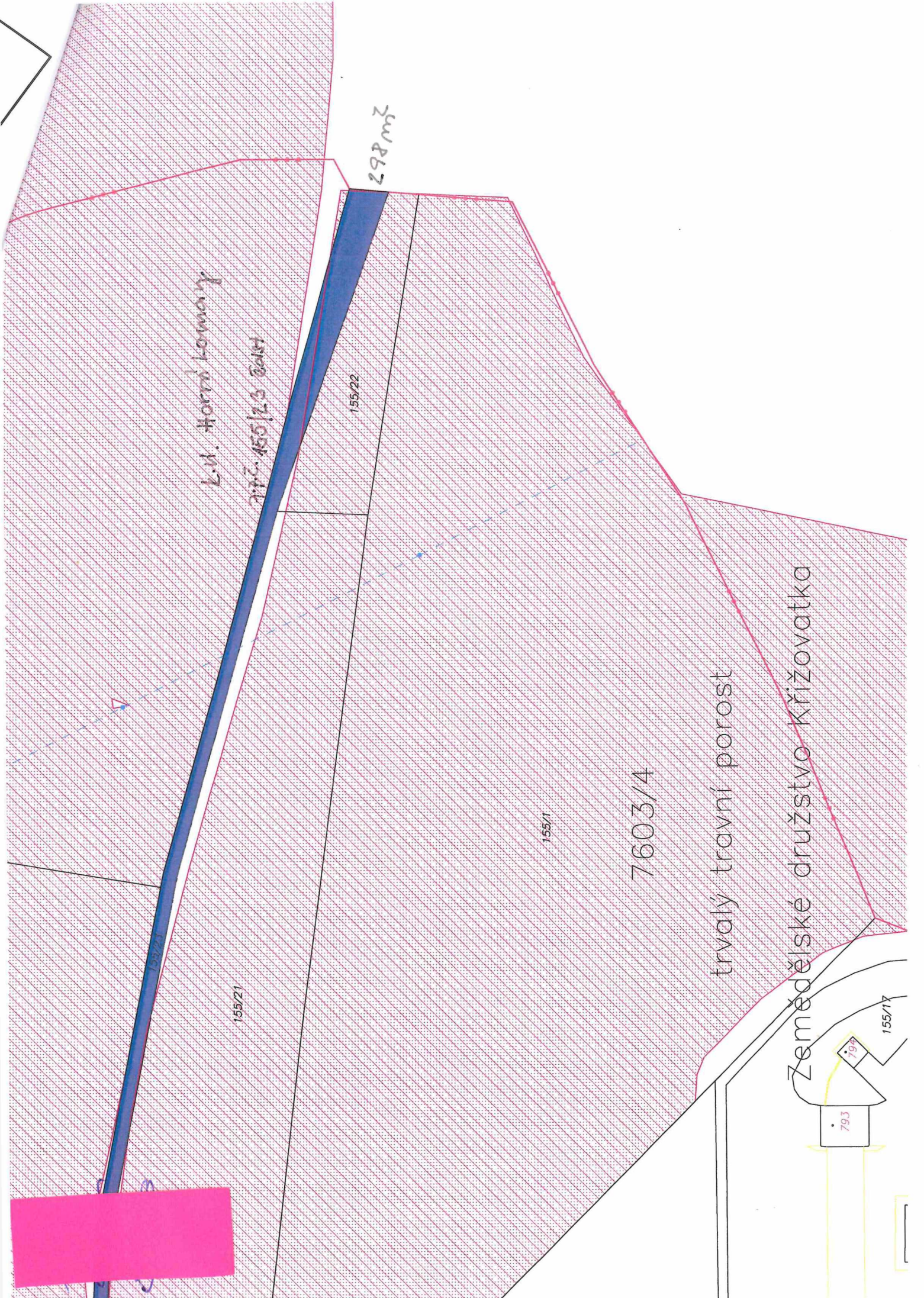
Vysvětlivky k typu sazby:

ha...za hektar

jdn...za jednotku

pc/ha...průměrná cena za hektar

m²...za m²



298 m²

L.M. Horní Lomany

PPČ. 455/2.3 část

155/22

155/1

7603/4

trvalý travní porost

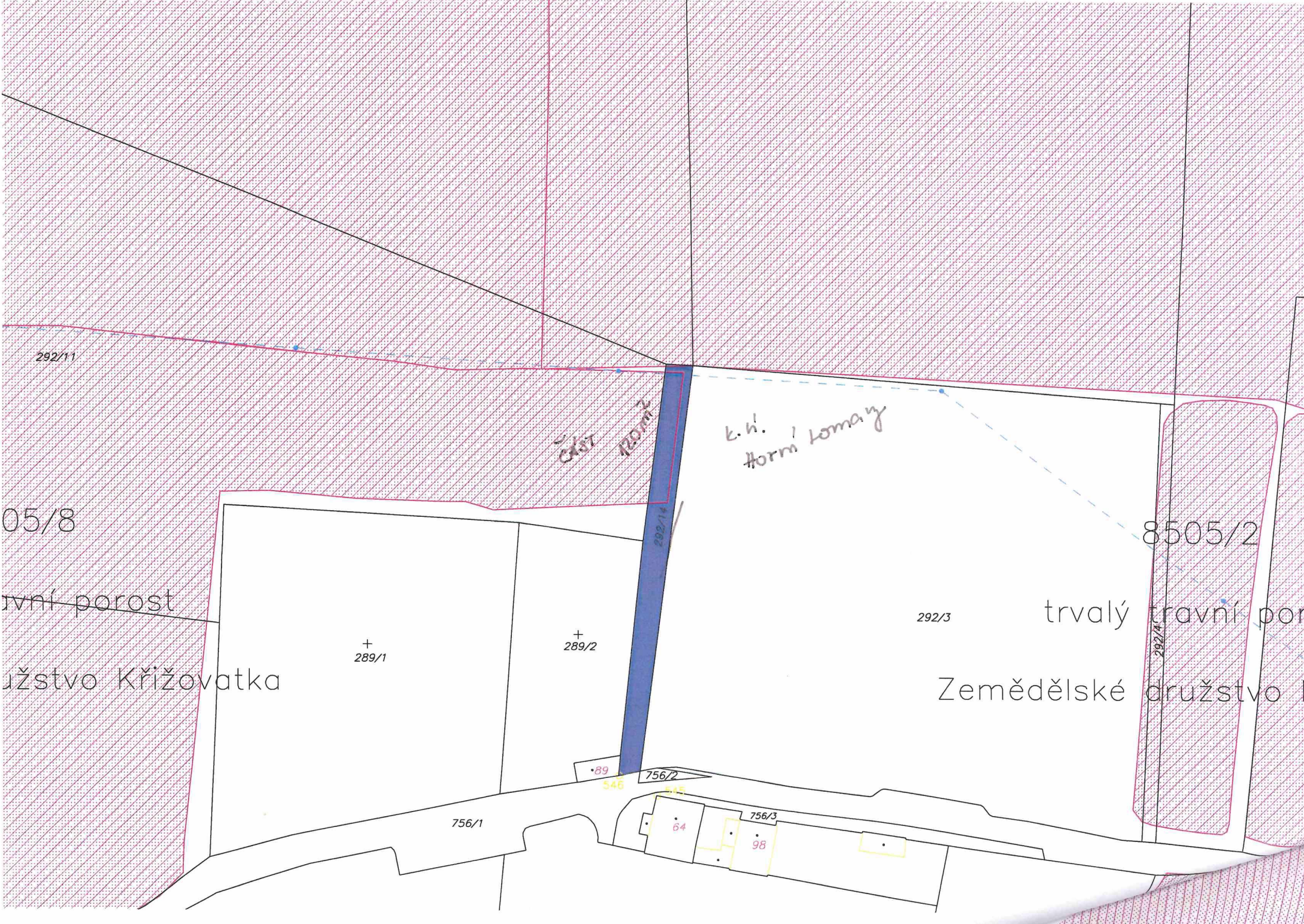
Zemědělské družstvo Křižovatka

155/21

155/17

794

793



292/11

okraj
292/14

k. h.
horní lomay

05/8

8505/2

trvalý porost

292/3

trvalý travní porost

okraj Křižovatka

+
289/1

+
289/2

Zemědělské družstvo k

•89
546

756/2

756/1

64

756/3

98

3002/1

trvalý travní porost

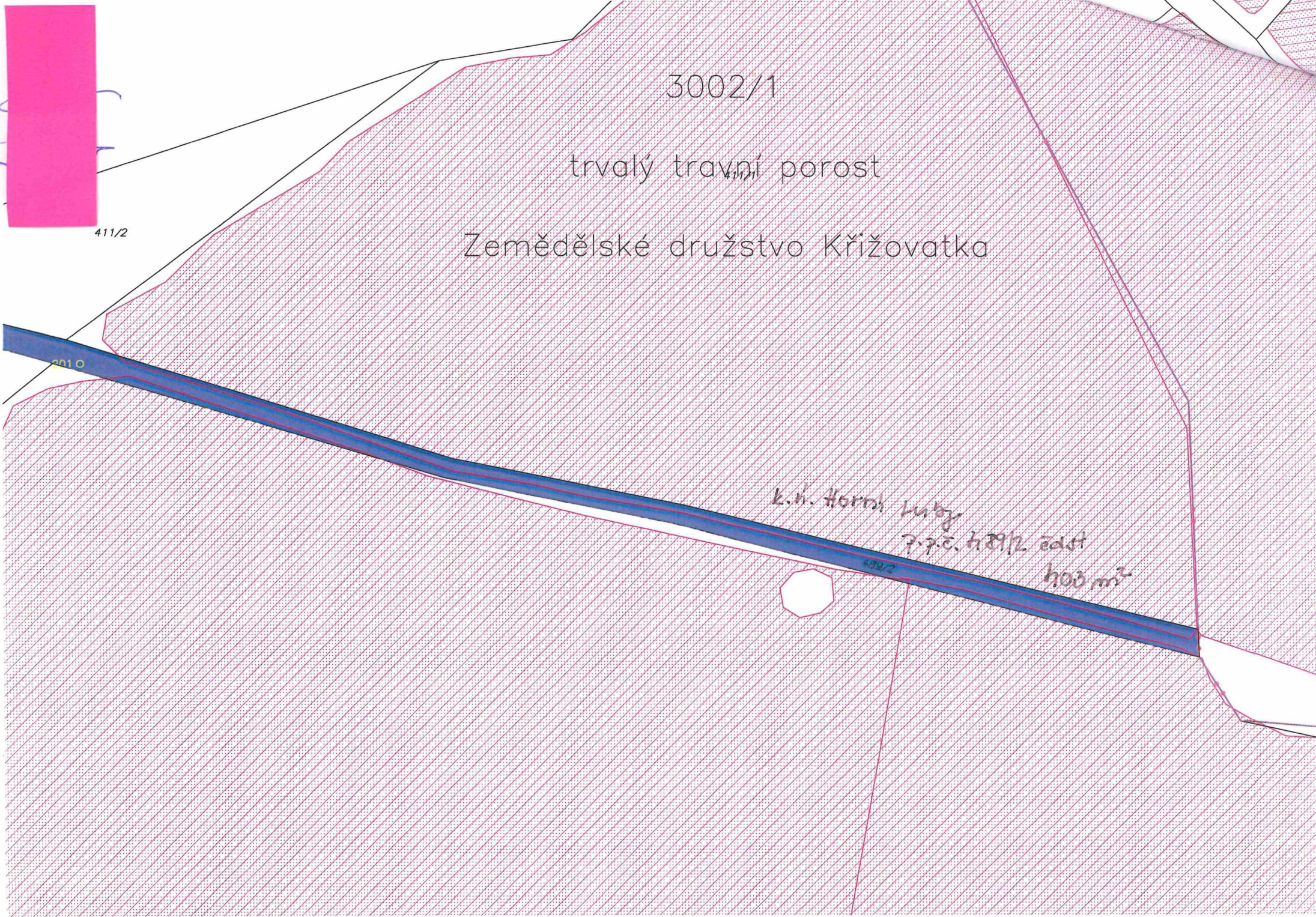
Zemědělské družstvo Křižovatka

411/2

411/2

k.n. Horní Luby
7.7.8. 411/2 edst
700 m²

411/2



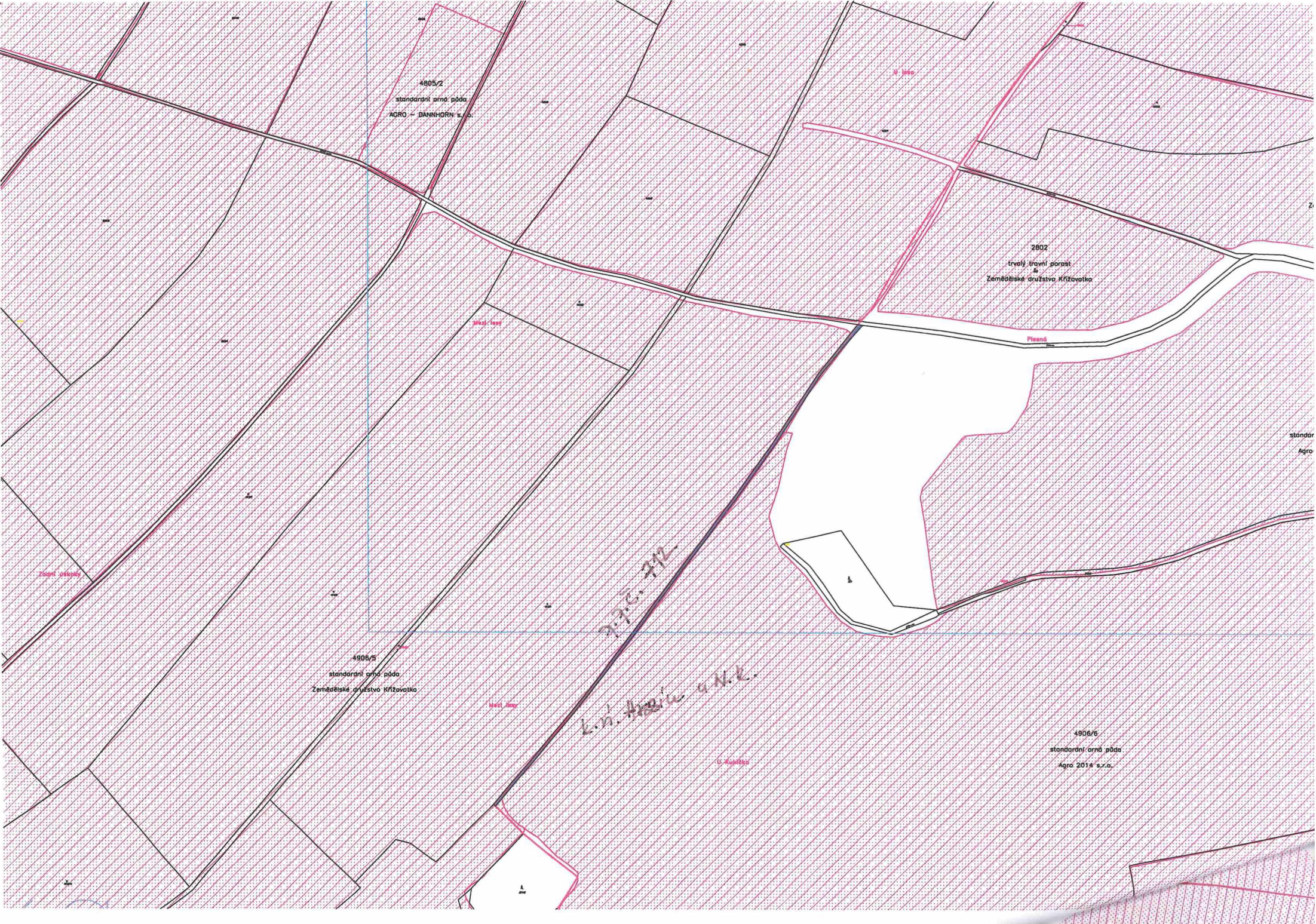
4905/2
standardní orná půda
AGRO – DANNHORN s. r. o.

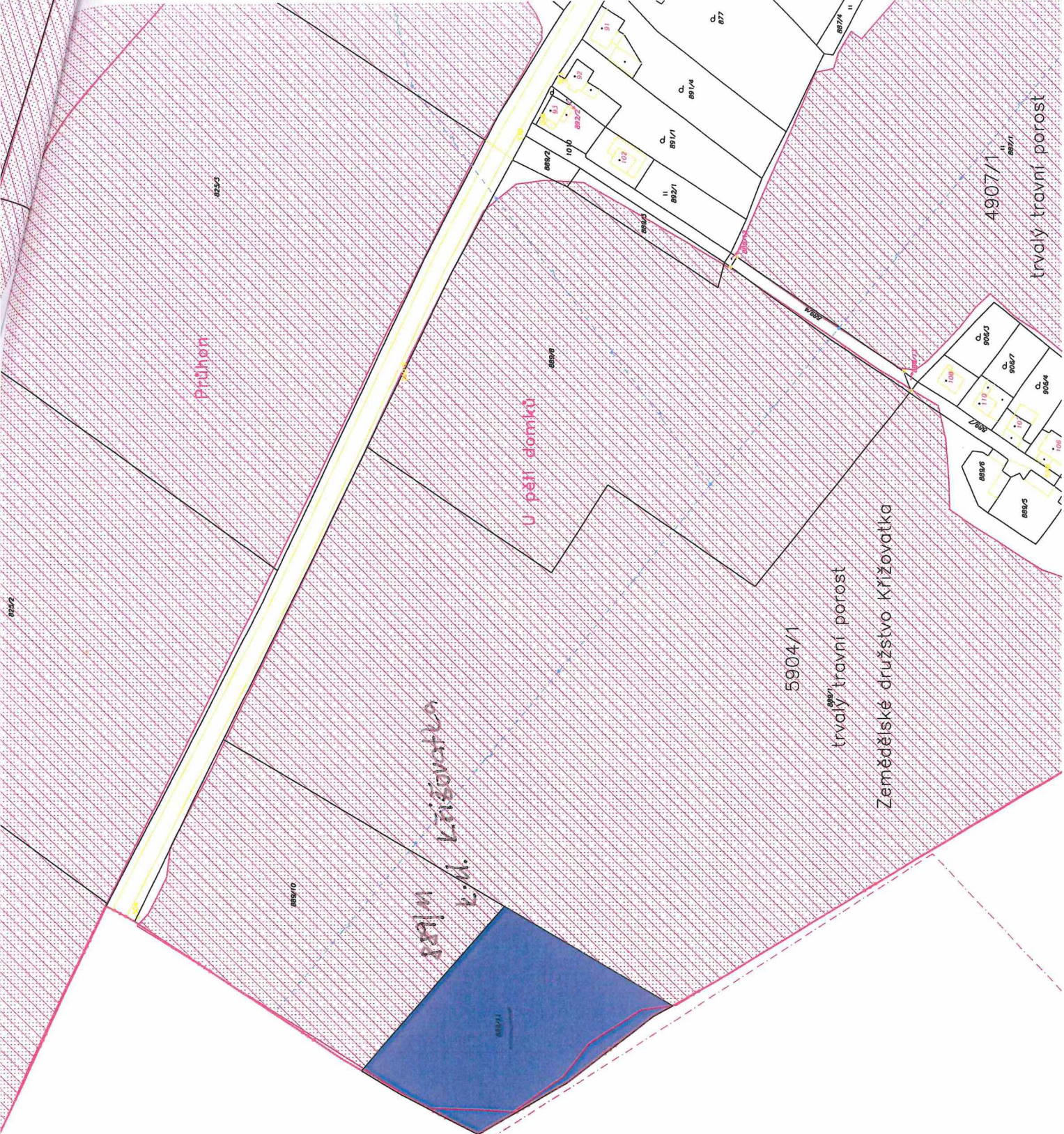

2802
trvalý travní porost
Zemědělské družstvo Křižovatka

4906/5
standardní orná půda
Zemědělské družstvo Křižovatka

4906/6
standardní orná půda
Agro 2014 s. r. o.

770 792
K. H. Agro a. s. r. o.





Průhon

U pěti domků

L. M. Křížovatka

5904/1

trvalý travní porost

Zemědělské družstvo Křížovatka

4907/1

trvalý travní porost

II
889/2

889/9

931 m²

k.ú. Křivčovice
část z.ř.č. 921/9

II
921/3

II
921/5

II
1079/3

Křivčovice

Zemědělské družstvo Křižovatka

1339

II 6109/1
1343/21

trvalý travní porost

Zemědělské družstvo Křižovatka

1343/32

1794/15
1794/16
1794/17
1794/18

1343/35
1343/12 U Trate

1343/1

451/2
451/3
451/1

1343/13

444
443

1343/9

1343/41

442
441/1

1343/4

1343/6

449/1
1343/20

1343/40

L. n. Slaluká

ČÁST 1343/20

1345/2

1343/16

454

1343/11

1343/10

449

1343/8

446
445

1343/7

456/2

1343/18

450

1343/19

447

1343/8

448

1343/15

1343/23

130

1343/14

2253

1714/3

1343/31





11
1287/6

11
1287/5

11
181/5

1287/3

11
1287/4

11
170/2

4001/14

trvalý travní porost

Zemědělské družstvo Křižovatka

1815

*L.H. Skalská 451 m²
77.2. 2204/2 c.č. 1/1*

1285/2

A
Vl:
Kat. úze
Okre:

VÝPIS Z KATASTRU NEMOVITOSTÍ - KatastrNVF

k datu: 1.5.2019

31.5.2019 8:17:00

Okres: 3402 Cheb
Kat.území: 634654 Horní Lomany

Obec: 554529 Františkovy Lázně
List vlastnictví: 10002

| Vlastník, jiný oprávněný | Identifikátor | Podíl |
|--|---------------|-------|
| <i>Vlastnické právo</i> | | |
| Státní pozemkový úřad, Cast obce: Žižkov Husinecká 1024/11a-Praha, 13000 | 1312774 | 1/1 |
| Česká republika | 1/1 | 1/1 |
| <i>Správa nemovitostí ve vlastnictví státu</i> | | |

B Nemovitosti

Pozemky

| Parcela | Výměra [m2] | Druh pozemku | Způsob využití | Způsob ochrany |
|---------|-------------|--------------|----------------|----------------|
|---------|-------------|--------------|----------------|----------------|

Katastr nemovitostí - pozemkové

| | | | | |
|--------|------|-----------|--|-----------------------|
| 155/23 | 1351 | orná půda | | zemědělský půdní fond |
|--------|------|-----------|--|-----------------------|

B1 Jiná práva - Bez zápisu

C Omezení vlastnického práva - Bez zápisu

D Jiné zápisy - Bez zápisu

E Nabývací tituly a jiné podklady k zápisu

Listina

1 Ohlášení příslušnosti hospodařit s majet. státu (§4 zák.č.503/2012Sb.) 010213/1.1.
/OMV/1 Z-695/2013 Řízení ukončeno

Pro: Státní pozemkový úřad, Husinecká 1024/11a-Praha, 13000 RC/IC:1312774

F Vztah bonitovaných půdně ekologických jednotek (BPEJ) k parcelám

| Parcela | Výměra | Kód bpej |
|---------------|--------|----------|
| 155/23 | 1351 | 55411 |
| Výměra celkem | 1351 | |

VÝPIS Z KATASTRU NEMOVITOSTÍ - KatastrNVF

k datu: 1.5.

31.5.2019 8:1

Okres: 3402 Cheb
Kat.území: 634654 Horní LomanyObec: 554529 Františkovy Lázně
List vlastnictví: 10002

| A | Vlastník, jiný oprávněný | Identifikátor | Podíl |
|---|---|---------------|-------|
| | Vlastnické právo Státní pozemkový úřad, Cast obce: Žižkov Husinecká 1024/11a-Praha, 13000 | 1312774 | 1/1 |
| | Česká republika | 1/1 | 1/1 |

Správa nemovitostí ve vlastnictví státu

B Nemovitosti

Pozemky

| Parcela | Výměra [m2] | Druh pozemku | Způsob využití | Způsob ochrany |
|---------------------------------|-------------|--------------|----------------|-----------------------|
| Katastr nemovitostí - pozemkové | | | | |
| 292/14 | 508 | orná půda | | zemědělský půdní fond |

B1 Jiná práva - Bez zápisu

C Omezení vlastnického práva - Bez zápisu

D Jiné zápisy - Bez zápisu

E Nabývací tituly a jiné podklady k zápisu

Listina

1 Ohlášení příslušnosti hospodařit s majet. státu (§4 zák.č.503/2012Sb.) 010213/1.1.
/OMV/1 Z-695/2013 Řízení ukončeno
Pro: Státní pozemkový úřad, Husinecká 1024/11a-Praha, 13000 RC/IC:1312774

F Vztah bonitovaných půdně ekologických jednotek (BPEJ) k parcelám

| Parcela | Výměra | Kód bpej |
|---------------|--------|----------|
| 292/14 | 508 | 55411 |
| Výměra celkem | 508 | |

VÝPIS Z KATASTRU NEMOVITOSTÍ - KatastrNVF

k datu: 1.5.2019

31.5.2019 8:17:49

Okres: 3402 Cheb
Kat.území: 688142 Horní LubyObec: 554634 Luby
List vlastnictví: 10002

| Vlastník, jiný oprávněný | Identifikátor | Podíl |
|---|---------------|-------|
| Vlastnické právo Státní pozemkový úřad, Cast obce: Žižkov Husinecká 1024/11a-Praha, 13000 | 1312774 | 1/1 |
| Česká republika | 1/1 | 1/1 |

Správa nemovitostí ve vlastnictví státu

B Nemovitosti

Pozemky

| Parcela | Výměra [m ²] | Druh pozemku | Způsob využití | Způsob ochrany |
|---------------------------------|--------------------------|--------------|------------------|----------------|
| Katastr nemovitostí - pozemkové | | | | |
| 489/2 | 1605 | ostat.pl. | ostat.komunikace | |

B1 Jiná práva - Bez zápisu

C Omezení vlastnického práva - Bez zápisu

D Jiné zápisy - Bez zápisu

E Nabývací tituly a jiné podklady k zápisu

Listina

I Ohlášení příslušnosti hospodařit s majet. státu (§4 zák.č.503/2012Sb.) 010213/1.1.

/OMV/1

Z-695/2013 Řízení ukončeno

Pro: Státní pozemkový úřad, Husinecká 1024/11a-Praha, 13000 RC/IC:1312774

F Vztah bonitovaných půdně ekologických jednotek (BPEJ) k parcelám - Bez zápisu

VÝPIS Z KATASTRU NEMOVITOSTÍ - KatastrNVE

k datu: 1.5.2019

31.5.2019 8:11

Okres: 3402 Cheb
Kat.území: 707686 Hrzín u NovéhoObec: 554707 Nový Kostel
List vlastnictví: 10002

| A | Vlastník, jiný oprávněný | Identifikátor | Podíl |
|---|---|---------------|-------|
| | Vlastnické právo Státní pozemkový úřad, Cast obce: Žižkov Husinecká 1024/11a-Praha, 13000 | 1312774 | 1/1 |
| | Česká republika | 1/1 | 1/1 |

Správa nemovitostí ve vlastnictví státu

B Nemovitosti

Pozemky

| Parcela | Výměra [m2] | Druh pozemku | Způsob využití | Způsob ochrany |
|---------|-------------|--------------|----------------|----------------|
|---------|-------------|--------------|----------------|----------------|

Katastr nemovitostí - pozemkové

| | | | | |
|-----|------|-----------|------------------|--|
| 712 | 2036 | ostat.pl. | ostat.komunikace | |
|-----|------|-----------|------------------|--|

B1 Jiná práva - Bez zápisu

C Omezení vlastnického práva - Bez zápisu

D Jiné zápisy - Bez zápisu

E Nabývací tituly a jiné podklady k zápisu

Listina

1 Ohlášení příslušnosti hospodařit s majet. státu (§4 zák.č.503/2012Sb.) 010213/1.1.
/OMV/1 Z-695/2013 Řízení ukončeno
Pro: Státní pozemkový úřad, Husinecká 1024/11a-Praha, 13000 RC/IC:1312774

F Vztah bonitovaných půdně ekologických jednotek (BPEJ) k parcelám - Bez zápisu

VÝPIS Z KATASTRU NEMOVITOSTÍ - KatastrNVF

k datu: 1.5.2019

31.5.2019 8:16:31

Okres: 3402 Cheb
 Kat.území: 676632 Křižovatka

Obec: 554596 Křižovatka
 List vlastnictví: 10002

1.5.2019 8:17
 podíl
 1/1

| Vlastník, jiný oprávněný | Identifikátor | Podíl |
|--|---------------|-------|
| Vlastnické právo Státní pozemkový úřad, Cast obce:Žižkov Husinecká 1024/11a-Praha, 13000 | 1312774 | 1/1 |
| Česká republika | 1/1 | 1/1 |
| Správa nemovitostí ve vlastnictví státu | | |

B Nemovitosti

Pozemky

| Parcela | Výměra [m2] | Druh pozemku | Způsob využití | Způsob ochrany |
|---------------------------------|-------------|--------------|----------------|-----------------------|
| Katastr nemovitostí - pozemkové | | | | |
| 889/11 | 5051 | orná půda | | zemědělský půdní fond |

B1 Jiná práva - Bez zápisu

C Omezení vlastnického práva - Bez zápisu

D Jiné zápisy - Bez zápisu


E Nabývací tituly a jiné podklady k zápisu

Listina

1 Ohlášení příslušnosti hospodařit s majet. státu (§4 zák.č.503/2012Sb.) 010213/1.1.
 /OMV/1 Z-695/2013 Řízení ukončeno
 Pro: Státní pozemkový úřad, Husinecká 1024/11a-Praha, 13000 RC/IC:1312774

F Vztah bonitovaných půdně ekologických jednotek (BPEJ) k parcelám

| Parcela | Výměra | Kód bpej |
|---------------|--------|----------|
| 889/11 | 5051 | 55301 |
| Výměra celkem | 5051 | |



VÝPIS Z KATASTRU NEMOVITOSTÍ - KatastrNVF

k datu: 1.5.2019

31.5.2019 8:16

Okres: 3402 Cheb
Kat.území: 676632 KřižovatkaObec: 554596 Křižovatka
List vlastnictví: 10002

| A | Vlastník, jiný oprávněný | Identifikátor | Podíl |
|---|---|---------------|-------|
| | Vlastnické právo | | |
| | Státní pozemkový úřad, Cast obce: Žižkov Husinecká 1024/11a-Praha, 13000 | 1312774 | 1/1 |
| | Česká republika | 1/1 | 1/1 |

Správa nemovitostí ve vlastnictví státu

B Nemovitosti

Pozemky

| Parcela | Výměra [m2] | Druh pozemku | Způsob využití | Způsob ochrany |
|---------------------------------|-------------|--------------|----------------|----------------|
| Katastr nemovitostí - pozemkové | | | | |
| 921/4 | 1626 | ostat.pl. | jiná plocha | |

| | | |
|----|--|--------------|
| B1 | Jiná práva | - Bez zápisu |
| C | Omezení vlastnického práva | - Bez zápisu |
| D | Jiné zápisy | - Bez zápisu |
| E | Nabývací tituly a jiné podklady k zápisu | |

Listina

1 Zápis o předání majetku státu (§ 19 odst. 1 zák.č.219/2000 Sb.) 493906/1.1.
Z-17286/2013 Řízení ukončeno
Pro: Státní pozemkový úřad, Husinecká 1024/11a-Praha, 13000 RC/IC:1312774

1 Smlouva o bezúplatném převodu ze správy PF ČR (§ 2 z.č.569/1991 Sb.)
Z-12441/2010 Řízení ukončeno
Pro: Česká republika RC/IC:1/1

F Vztah bonitovaných půdně ekologických jednotek (BPEJ) k parcelám - Bez zápisu

VÝPIS Z KATASTRU NEMOVITOSTÍ - KatastrNVF

k datu: 1.5.2019

31.5.2019 8:15:59

Okres: 3402 Cheb
Kat.území: 748102 Skalná

Obec: 554812 Skalná
List vlastnictví: 10002

1.5.2019
2019 8:16:4
Podíl
1/1

| Vlastník, jiný oprávněný | Identifikátor | Podíl |
|---|---------------|-------|
| Vlastnické právo Státní pozemkový úřad, Cast obce: Žižkov Husinecká 1024/11a-Praha, 13000 | 1312774 | 1/1 |
| Česká republika | 1/1 | 1/1 |

Správa nemovitostí ve vlastnictví státu

B Nemovitosti

Pozemky


| Parcela | Výměra [m2] | Druh pozemku | Způsob využití | Způsob ochrany |
|---------------------------------|-------------|--------------|----------------|----------------|
| Katastr nemovitostí - pozemkové | | | | |
| 1343/20 | 500 | ostat.pl. | jiná plocha | |

- B1 Jiná práva - Bez zápisu
- C Omezení vlastnického práva - Bez zápisu
- D Jiné zápisy - Bez zápisu
- E Nabývací tituly a jiné podklady k zápisu

Listina

1 Ohlášení příslušnosti hospodařit s majet. státu (§4 zák.č.503/2012Sb.) 010213/1.1.
/OMV/1 Z-695/2013 Řízení ukončeno
Pro: Státní pozemkový úřad, Husinecká 1024/11a-Praha, 13000 RC/IC:1312774

- F Vztah bonitovaných půdně ekologických jednotek (BPEJ) k parcelám - Bez zápisu



VÝPIS Z KATASTRU NEMOVITOSTÍ - KatastrNVE

k datu: 1.5.2019

Okres: 3402 Cheb
Kat.území: 748102 SkalnáObec: 554812 Skalná
List vlastnictví: 10002

A Vlastník, jiný oprávněný

Státní POZEMKOVÝ ÚŘAD
Kraj: Státní pozemkový úřad pro Karlovarský kraj
Česká 48/73
2. 9. 06 Karlovy Vary

Vlastnické právo

Státní pozemkový úřad, Cast obce: Žižkov Husinecká
1024/11a-Praha, 13000

1312774

1/1

Česká republika

1/1

1/1

Správa nemovitostí ve vlastnictví státu

B Nemovitosti

Pozemky

| Parcela | Výměra [m2] | Druh pozemku | Způsob využití | Způsob ochrany |
|---------------------------------|-------------|--------------|------------------|----------------|
| Katastr nemovitostí - pozemkové | | | | |
| 2204/2 | 761 | ostat.pl. | ostat.komunikace | |

B1 Jiná práva

- Bez zápisu

C Omezení vlastnického práva

- Bez zápisu

D Jiné zápisy

Typ vztahu

Oprávnění pro

Oprávnění k

1 Změna výměr obnovou operátu

Z-18357/2008 Řízení ukončeno
Parcelní číslo: 2204/2, Parcelní skupina:2,
na KÚ:748102-Skalná

E Nabývací tituly a jiné podklady k zápisu

Listina

1 Ohlášení příslušnosti hospodařit s majet. státu (§4 zák.č.503/2012Sb.) 010213/1.1.

/OMV/1 Z-695/2013 Řízení ukončeno

Pro: Státní pozemkový úřad, Husinecká 1024/11a-Praha, 13000 RC/IC:1312774

F Vztah bonitovaných půdně ekologických jednotek (BPEJ) k parcelám

- Bez zápisu