



ŘEDITELSTVÍ SILNIC A DÁLNIC ČR

## OBJEDNÁVKA

Číslo objednávky: 12PT-002825

Evidenční číslo (ISPROFIN/ISPROFOND): 500 111 0007

Název veřejné zakázky: **VYS záchranný archeologický výzkum na stavbách Správy Jihlava**

### Objednatel:

Ředitelství silnic a dálnic ČR  
Správa Jihlava  
Kosovská 10a, 586 01 Jihlava

ICO: 65993390

DIČ: CZ65993390

### Dodavatel:

ARCHAIA Brno z.ú.  
Bezručova 78/15, 602 00 Brno  
Pracoviště Jihlava  
Židovská 26, 586 01 Jihlava

IČO:26268469

DIČ: CZ26268469

Kontaktní osoba:

Tato objednávka Objednatele zavazuje po jejím potvrzení Dodavatelem obě smluvní strany ke splnění stanovených závazků a nahrazuje smlouvu. Dodavatel se zavazuje provést na svůj náklad a nebezpečí pro Objednatele služby specifikované níže. Objednatel se zavazuje zaplatit za služby poskytnuté v souladu s touto objednávkou cenu uvedenou níže.

**Místo dodání:** stavby I/19 Ronov – Nové Dvory, I/34 Jitkov – Ždírec nad Doubravou, I38 Zvěrkovice, úprava křižovatky, I/37 Škrdlovice, Stržanov - PHS

### Kontaktní osoba Objednatele:

**Fakturujte:** Ředitelství silnic a dálnic ČR, Na Pankráci 56, 140 00 Praha 4

**Konečný příjemce:** Ředitelství silnic a dálnic ČR, Správa Jihlava, Kosovská 10a, 586 01 Jihlava

**Faktury zasílejte na adresu:** posta@rsd.cz nebo do datové schránky: zjq4hz

**Obchodní a platební podmínky:** Objednatel uhradí cenu jednorázovým bankovním převodem na účet Dodavatele uvedený na faktuře, termín splatnosti je stanoven na 30 dnů ode dne doručení faktury Objednateli. Fakturu lze předložit nejdříve po protokolárním převzetí služeb Objednatelem bez vad či nedodělků. Faktura musí obsahovat veškeré náležitosti stanovené platnými právními předpisy, číslo objednávky, místo dodání a Evidenční číslo (ISPROFIN/ISPROFOND). Objednatel neposkytuje žádné zálohy na cenu, ani dílčí platby

ceny. Potvrzením přijetí (akceptací) této objednávky se Dodavatel zavazuje plnit veškeré povinnosti v této objednávce uvedené. Objednatel výslovně vylučuje akceptaci objednávky Dodavatelem s jakýmkoliv změnami jejího obsahu, k takovému právnímu jednání Dodavatele se nepřihlíží. Dodavatel poskytuje souhlas s uveřejněním objednávky a jejího potvrzení v registru smluv zřízeným zákonem č. 340/2015 Sb., o zvláštních podmínkách účinnosti některých smluv, uveřejňování těchto smluv a o registru smluv, ve znění pozdějších předpisů (dále jako „zákon o registru smluv“), Objednatelem. Objednávka je účinná okamžikem zveřejnění v registru smluv. Objednatel je oprávněn kdykoliv po uzavření objednávky tuto objednávku vypovědět s účinky od doručení písemné výpovědi Dodavateli, a to i bez uvedení důvodu. Výpověď objednávky dle předcházející věty nemá vliv na již řádně poskytnuté plnění včetně práv a povinností z něj vyplývajících.

**Objednáváme u Vás:** záchranný archeologický výzkum (ZAV) na stavby

- 1) I/19 Ronov – Nové Dvory (ISPROFIN 5001110007.40262) v souladu s Přílohou č. 1,
- 2) I/34 Jitkov – Ždírec nad Doubravou (ISPROFIN 5001110007.40258) v souladu s Přílohou č. 2,
- 3) I38 Zvěrkovice, úprava křižovatky (ISPROFIN 5001560002.35828) v souladu s Přílohou č. 3,
- 4) I/37 Škrdlovice, Stržanov – PHS (ISPROFIN 5611510034) v souladu s Přílohou č. 4.

**Lhůta pro dodání či termín dodání:** Plnění průběžné, do 31. 12. 2024

**Celková hodnota objednávky v Kč bez DPH / vč. DPH:** 98.000,- Kč / 118.580,- Kč

Objednatel se zavazuje zaplatit Dodavateli za poskytnutí služeb cenu postupně na základě několika faktur vystavených Dodavatel vždy po řádném poskytnutí jednotlivých částí služeb Objednateli, a to ve výši uvedené v příloze č. 1, 2, 3, 4 s ohledem na předmětnou stavbu.

Ve faktuře bude uvedeno správné evidenční číslo předmětné stavby (ISPROFIN).

V případě akceptace objednávky Objednatele Dodavatel objednávku písemně potvrdí prostřednictvím e-mailu zaslaného do e-mailové schránky Objednatele

Dodavatel akceptací této objednávky současně čestně prohlašuje, že

- (1) **není ve střetu zájmů dle § 4b zákona č. 159/2006 Sb., o střetu zájmů, ve znění pozdějších předpisů**, tj. není obchodní společností, ve které veřejný funkcionář uvedený v § 2 odst. 1 písm. c) zákona č. 159/2006 Sb., o střetu zájmů, ve znění pozdějších předpisů (člen vlády nebo vedoucí jiného ústředního správního úřadu, v jehož čele není člen vlády) nebo jím ovládaná osoba vlastní podíl představující alespoň 25 % účasti společníka v obchodní společnosti a

- (2) žádné finanční prostředky, které obdrží za služby poskytnuté v souladu s touto objednávkou, nepoužije v rozporu s mezinárodními sankcemi uvedenými v § 2 zákona č. 69/2006 Sb., o provádění mezinárodních sankcí, ve znění pozdějších předpisů, zejména, že tyto finanční prostředky přímo ani nepřímo nezpřístupní osobám, subjektům či orgánům s nimi spojeným uvedeným v sankčních seznamech<sup>1</sup> v souvislosti s konfliktem na Ukrajině nebo v jejich prospěch.

Nedílnou součástí této objednávky jsou následující přílohy:

Příloha č. 1 – Cenová nabídka I/19 Ronov – Nové Dvory

Příloha č. 2 – Cenová nabídka I/34 Jitkov – Ždírec nad Doubravou

Příloha č. 3 - Cenová nabídka I38 Zvěrkovice, úprava křižovatky

Příloha č. 4 – Cenová nabídka I/37 Škrdlovice, Stržanov – PHS

*PODEPSÁNO PROSTŘEDNICTVÍM UZNÁVANÉHO ELEKTRONICKÉHO PODPISU DLE ZÁKONA Č. 297/2016 SB., O SLUŽBÁCH VYTVÁŘEJÍCÍCH DŮVĚRU PRO ELEKTRONICKÉ TRANSAKCE, VE ZNĚNÍ POZDĚJŠÍCH PŘEDPISŮ*

**Objednatel informuje, že právní forma a název státní příspěvkové organizace Ředitelství silnic a dálnic ČR budou ke dni 1. 1. 2024 změněny na státní podnik Ředitelství silnic a dálnic s. p.**

---

<sup>1</sup> Zejména, ale nikoli výlučně, v přílohách nařízení Rady (EU) č. 269/2014 ze dne 17. března 2014 o omezujících opatřeních vzhledem k činnostem narušujícím nebo ohrožujícím územní celistvost, svrchovanost a nezávislost Ukrajiny a nařízení Rady (EU) č. 208/2014 ze dne 5. března 2014 o omezujících opatřeních vůči některým osobám, subjektům a orgánům vzhledem k situaci na Ukrajině, resp. ve vnitrostátním sankčním seznamu vydaném podle zákona č. 69/2006 Sb., o provádění mezinárodních sankcí, ve znění pozdějších předpisů.



**ARCHAIA Brno z.ú.**

Bezručova 78/15, 602 00 Brno  
IČ: 26268469 ; DIČ: CZ26268469

Číslo jednací: 22/22j

Investiční referent  
Ředitelství silnic a dálnic ČR  
39000 Správa Jihlava  
Kosovská 4951/10a, CZ 586 01 Jihlava

## **Návrh řešení a rozpočtu záchranného archeologického výzkumu při akci „I/19 Ronov – Nové Dvory, DSP, VD-ZDS, AD“**

### **Doporučení k realizaci záchranného archeologického výzkumu (dále jen ZAV) <sup>1</sup>**

Plánovaná stavba prochází historickým jádrem obce Ronova (1. písemná zmínka 1250), Nových Dvorů a extravilánem mezi těmito obcemi. Jedná se o území s archeologickými nálezy 2-3 (UAN 2-3), tedy území, na němž nebyl dosud rozpoznán a pozitivně prokázán výskyt archeologických nálezů, ale existuje zde více než 50 % pravděpodobnost výskytu archeologických nálezů. Z hlediska archeologie může být stavba důležitá především proto, že v historickém jádru obcí se pod silnicí I/19, či v jejím okolí mohou nacházet pozůstatky po starší zástavbě, hospodářském zázemí, či provozu řemesel v minulosti. Nelze vyloučit ani přítomnost nálezů pravěkého stáří.

#### **1. Postup ZAV**

##### **Terénní část ZAV**

Archeologický výzkum bude realizován formou dohledu, sondáží, exkavace a dokumentace všech archeologických objektů, situací a movitých nálezů v místech předmětné stavby a to tak, aby provedení archeologického výzkumu mělo co nejmenší dopad na její časový harmonogram.

##### **Zpracování**

Nálezová zpráva bude dokončena do 6 měsíců od ukončení ZAV (nebo po domluvě, podle potřeby investora/objednatel ke kolaudaci).


#### **2. Náklady na ZAV**

Maximální náklady na záchranný archeologický výzkum byly vypočteny na základě poskytnuté projektové dokumentace a činí a odpovídají platným jednotkovým hodinovým sazbám (viz níže). Pracovníci Archaia Brno z.ú. povedou elektronický dohledový list, který bude společně se zápisem ve stavebním deníku sloužit jako podklad k fakturaci.

<sup>1</sup> **Záchranný archeologický výzkum** je odbornou archeologickou činností vyvolanou ohrožením či narušením území s archeologickými nálezy. Výsledkem ZAV je soubor artefaktů (movitých nálezů) a nálezová zpráva (zpráva o výsledcích výzkumu dle dikce §21, odst. 3 zákona č. 20/87Sb., v platném znění), která detailně dokumentuje a interpretuje archeologické situace nenávratně zničené stavební, těžební či jinou činností. Z tohoto důvodu se ZAV rozumějí veškeré etapy archeologické práce na území s archeologickými nálezy až do stadia nálezové zprávy, tedy vlastní terénní práce (odkryv), provedení úplné dokumentace odkrytých situací, geodetické zaměření plochy ZAV, evidence a ošetření movitých archeologických nálezů, další zpracování terénní dokumentace podle obvyklého standardu (např. překreslení plánů, digitalizace), dokumentace movitých nálezů včetně jejich případné konzervace, uložení movitých nálezů do vhodného deponitáře, analýza odebraných vzorků (kromě artefaktů také např. zvířecích a lidských kostí, zbytků rostlin, mineralogických materiálů atd.) a komplexní vyhodnocení výsledků ZAV. Nedílnou součástí ZAV je i jeho přípravná fáze, tj. terénní průzkum území s archeologickými nálezy podle potřeby (např. povrchový sběr, geofyzikální měření, letecké snímkování), shromáždění informací o starších nálezích z odborných archivů a jejich vyhodnocení.







**ARCHAIA Brno z.ú.**

Bezručova 78/15, 602 00 Brno  
IČ: 26268469 ; DIČ: CZ26268469

Číslo jednací: 23/23j

Investiční referent  
Ředitelství silnic a dálnic ČR  
39000 Správa Jihlava  
Kosovská 4951/10a, CZ-586 01 Jihlava

## **Návrh řešení a rozpočtu záchranného archeologického výzkumu při akci „I/34 Jitkov – Ždírec nad Doubravou“**

### **Doporučení k realizaci záchranného archeologického výzkumu (dále jen ZAV) <sup>1</sup>**

Plánovaná stavba prochází extravilánem Jitkova a Ždírcem nad Doubravou (1. písemná zmínka 1269 a 1399). Jedná se o území s archeologickými nálezy 2-3 (UAN 2-3), tedy území, na němž nebyl dosud rozpoznán a pozitivně prokázán výskyt archeologických nálezů, ale existuje zde více než 50 % pravděpodobnost výskytu archeologických nálezů. Z hlediska archeologie může být stavba důležitá především proto, že v historickém jádru obcí se pod silnicí I/34, či v jejím okolí mohou nacházet pozůstatky po starší zástavbě, hospodářském zázemí, či provozu řemesel a těžby v minulosti. Nelze vyloučit ani přítomnost nálezů pravěkého stáří.

#### **1. Postup ZAV**

##### **Terénní část ZAV**

Archeologický výzkum bude realizován formou dohledu, sondáží, exkavace a dokumentace všech archeologických objektů, situací a movitých nálezů v místech předmětné stavby a to tak, aby provedení archeologického výzkumu mělo co nejmenší dopad na její časový harmonogram.

##### **Zpracování**


Nálezová zpráva bude dokončena do 6 měsíců od ukončení ZAV (nebo po domluvě, podle potřeby investora/objednatel ke kolaudaci).

#### **2. Náklady na ZAV**

Maximální náklady na záchranný archeologický výzkum byly vypočteny na základě poskytnuté projektové dokumentace a činí a odpovídají platným jednotkovým hodinovým sazbám (viz níže). Pracovníci Archaia Brno z.ú. povedou elektronický dohledový list, který bude společně se zápisem ve stavebním deníku sloužit jako podklad k fakturaci.

<sup>1</sup> **Záchranný archeologický výzkum** je odbornou archeologickou činností vyvolanou ohrožením či narušením území s archeologickými nálezy. Výsledkem ZAV je soubor artefaktů (movitých nálezů) a nálezová zpráva (zpráva o výsledcích výzkumu dle díkce §21, odst. 3 zákona č. 20/87Sb., v platném znění), která detailně dokumentuje a interpretuje archeologické situace nenávratně zničené stavební, těžební či jinou činností. Z tohoto důvodu se ZAV rozumějí veškeré etapy archeologické práce na území s archeologickými nálezy až do stadia nálezové zprávy, tedy vlastní terénní práce (odkryv), provedení úplné dokumentace odkrytých situací, geodetické zaměření plochy ZAV, evidence a ošetření movitých archeologických nálezů, další zpracování terénní dokumentace podle obvyklého standardu (např. překreslení plánů, digitalizace), dokumentace movitých nálezů včetně jejich případné konzervace, uložení movitých nálezů do vhodného deponitáře, analýza odebraných vzorků (kromě artefaktů také např. zvířecích a lidských kostí, zbytků rostlin, mineralogických materiálů atd.) a komplexní vyhodnocení výsledků ZAV. Nedílnou součástí ZAV je i jeho přípravná fáze, tj. terénní průzkum území s archeologickými nálezy podle potřeby (např. povrchový sběr, geofyzikální měření, letecké snímkování), shromáždění informací o starších nálezích z odborných archivů a jejich vyhodnocení.





**ARCHAIA Brno z.ú.**

Bezručova 78/15, 602 00 Brno  
IČ: 26268469 ; DIČ: CZ26268469

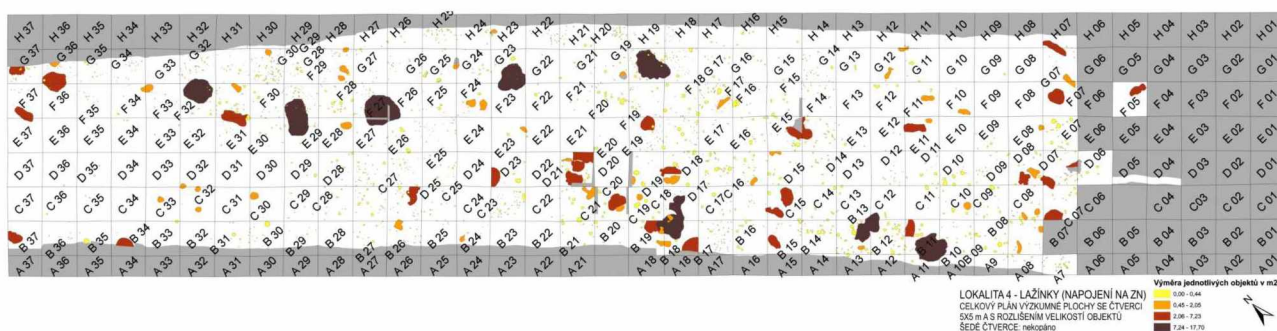
Číslo jednací: 21/23j

Investiční referent  
Ředitelství silnic a dálnic ČR  
39000 Správa Jihlava  
Koperníkova 14951/110a, CZ 586 01 Jihlava

## Návrh řešení a rozpočtu záchranného archeologického výzkumu při akci „I/38 Zvěrkovice, úprava křižovatky VD-ZDS“

### Doporučení k realizaci záchranného archeologického výzkumu (dále jen ZAV) <sup>1</sup>

Plánovaná stavba se nachází v extravilánu vsi Zvěrkovice, poblíž hranice s katastrem vsi Vesce. Jedná se o území s archeologickými nálezy 3 (UAN 3), tedy území, na němž nebyl dosud rozpoznán a pozitivně prokázán výskyt archeologických nálezů a ani tomu nenasvědčují žádné indicie, ale jelikož předmětné území mohlo být osídleno či jinak využito člověkem, existuje 50 % pravděpodobnost výskytu archeologických nálezů. Z hlediska archeologie hrozí především narušení situací pravěkého stáří. Přimo v okolí křižovatky zatím žádné nálezy nejsou registrovány, ale Zvěrkovice, Vesce i Lažínky jsou velice bohaté na neolit a eneolit (LnK II, MMK II, KNP, KZP), pozdní dobu halštatskou a dobu mladohradištní. Z doby mladohradištní je uváděn nález meče ze Zvěrkovic, či z Blížkovic. Doporučujeme provádět skrývku ornice hladkou lžící (svahovkou) za stálého dohledu archeologa a případně nálezu pozitivních archeologických situací zahájit plošný záchranný archeologický výzkum. V roce 2008 byl nedaleko plánované stavby proveden plošný ZAV v rámci budování obchvatu Moravských Budějovic. Příkladáme celkovou mapu zachyceného pravěkého sídliště u obce Lažínky, která dokládá značnou hustotou sídlištních objektů v zájmové oblasti, velikost čtverců je 5x5m (Archiv Archaia Brno z.ú.):



<sup>1</sup> **Záchranný archeologický výzkum** je odbornou archeologickou činností vyvolanou ohrožením či narušením území s archeologickými nálezy. Výsledkem ZAV je soubor artefaktů (movitých nálezů) a nálezová zpráva (zpráva o výsledcích výzkumu dle díky §21, odst. 3 zákona č. 20/87Sb., v platném znění), která detailně dokumentuje a interpretuje archeologické situace nenávratně zničené stavební, těžební či jinou činností. Z tohoto důvodu se ZAV rozumějí veškeré etapy archeologické práce na území s archeologickými nálezy až do stádia nálezové zprávy, tedy vlastní terénní práce (odkryv), provedení úplné dokumentace odkrytých situací, geodetické zaměření plochy ZAV, evidence a ošetření movitých archeologických nálezů, další zpracování terénní dokumentace podle obvyklého standardu (např. překreslení plánů, digitalizace), dokumentace movitých nálezů včetně jejich případné konzervace, uložení movitých nálezů do vhodného deponitáře, analýza odebraných vzorků (kromě artefaktů také např. zvířecích a lidských kostí, zbytků rostlin, mineralogických materiálů atd.) a komplexní vyhodnocení výsledků ZAV. Nedílnou součástí ZAV je i jeho přípravná fáze, tj. terénní průzkum území s archeologickými nálezy podle potřeby (např. povrchový sběr, geofyzikální měření, letecké snímkování), shromáždění informací o starších nálezích z odborných archivů a jejich vyhodnocení.





## ARCHAIA Brno z.ú.

Bezručova 78/15, 602 00 Brno  
IČ: 26268469 : DIČ: CZ26268469

---

### 1. Postup ZAV

#### **Terénní část**

Vlastní záchranný archeologický výzkum bude prováděn ve dvou etapách:

I. etapa představuje dohled, který bude probíhat po dobu realizace zemních prací (kontrola skrývky ornice, detektorový průzkum, mikrosondáže, povrchové sběry).

II. etapa nastane v případě zjištění závažných archeologických situací. Rozsah a s tím související časová a finanční náročnost budou neprodleně konzultovány se stavbou i stavebníkem. ZAV nebude svým rozsahem zasahovat mimo trasu stavby. V případě plánované stavby by mohlo dojít k nálezům relikvií středověkého benediktinského kláštera, plošných archeologických situací či hrobových celků.

#### **Zpracování**


Nálezová zpráva bude dokončena do 6 měsíců od ukončení ZAV (nebo po domluvě, podle potřeby investora/objednatelů ke kolaudaci).

### 2. Náklady na ZAV

Maximální náklady na ZAV formou dohledu (I. etapa) dosahují částky \_\_\_\_\_, včetně nálezové zprávy (viz příloha). Pracovníci ARCHAIA Brno z. ú. povedou elektronický dohledový list, který bude sloužit jako podklad k fakturaci.

Podpovrchový rozsah archeologických situací nelze za současného stavu poznání odhadnout. Pokud by došlo k plošnému ZAV (II. etapa), byl by realizován **na přímé náklady**, kdy terénní část výzkumu bude fakturována na základě skutečně odvedené práce zaznamenané denně v deníku archeologického výzkumu uloženém na místě stavby a stvrzované pověřenou osobou investora (TDI a pod). Finanční náročnost bude záviset na rozsahu archeologických situací a bude vycházet z doporučeného ceníku Archeologického ústavu Brno:





**ARCHAIA Brno z.ú.**

Bezručova 78/15, 602 00 Brno  
IČ: 26268469 : DIČ: CZ26268469

Číslo jednací: 24/23j

Investiční referent  
Ředitelství silnic a dálnic ČR  
Správa Jihlava  
Kosovská 10a, CZ-586 01 Jihlava

## **Návrh řešení a rozpočtu záchranného archeologického výzkumu při akci „I/37 Škrdlovice, Stržanov - PHS“**

### **Doporučení k realizaci záchranného archeologického výzkumu (dále jen ZAV) <sup>1</sup>**

Plánovaná stavba prochází extravilánem Škrdlovic a Stržanova (1. písemná zmínka 1454 a 1438). Jedná se o území s archeologickými nálezy 2-3 (UAN 2-3), tedy území, na němž nebyl dosud rozpoznán a pozitivně prokázán výskyt archeologických nálezů, ale existuje zde více než 50 % pravděpodobnost výskytu archeologických nálezů. Z hlediska archeologie může být stavba důležitá především proto, že v historickém jádru obcí se pod silnicí I/37, či v jejím okolí mohou nacházet pozůstatky po starší zástavbě, hospodářském zázemí, či provozu řemesel a těžby v minulosti. Nelze vyloučit ani přítomnost nálezů pravěkého stáří.

#### **1. Postup ZAV**

##### **Terénní část ZAV**

Archeologický výzkum bude realizován formou dohledu, sondáží, exkavace a dokumentace všech archeologických objektů, situací a movitých nálezů v místech předmětné stavby a to tak, aby provedení archeologického výzkumu mělo co nejmenší dopad na její časový harmonogram.

##### **Zpracování**

Nálezová zpráva bude dokončena do 6 měsíců od ukončení ZAV (nebo po domluvě, podle potřeby investora/objednatele ke kolaudaci).

#### **2. Náklady na ZAV**

Maximální náklady na záchranný archeologický výzkum byly vypočteny na základě poskytnuté projektové dokumentace a činí a odpovídají platným jednotkovým hodinovým sazbám (viz příloha). Pracovníci Archaia Brno z.ú. povedou elektronický dohledový list, který bude společně se zápisem ve stavebním deníku sloužit jako podklad k fakturaci.

<sup>1</sup> **Záchranný archeologický výzkum** je odbornou archeologickou činností vyvolanou ohrožením či narušením území s archeologickými nálezy. Výsledkem ZAV je soubor artefaktů (movitých nálezů) a nálezová zpráva (zpráva o výsledcích výzkumu dle díkce §21, odst. 3 zákona č. 20/87Sb., v platném znění), která detailně dokumentuje a interpretuje archeologické situace nenávratně zničené stavební, těžební či jinou činností. Z tohoto důvodu se ZAV rozumějí veškeré etapy archeologické práce na území s archeologickými nálezy až do stadia nálezové zprávy, tedy vlastní terénní práce (odkryv), provedení úplné dokumentace odkrytých situací, geodetické zaměření plochy ZAV, evidence a ošetření movitých archeologických nálezů, další zpracování terénní dokumentace podle obvyklého standardu (např. překreslení plánů, digitalizace), dokumentace movitých nálezů včetně jejich případné konzervace, uložení movitých nálezů do vhodného deponitáře, analýza odebraných vzorků (kromě artefaktů také např. zvířecích a lidských kostí, zbytků rostlin, mineralogických materiálů atd.) a komplexní vyhodnocení výsledků ZAV. Nedílnou součástí ZAV je i jeho přípravná fáze, tj. terénní průzkum území s archeologickými nálezy podle potřeby (např. povrchový sběr, geofyzikální měření, letecké snímkování), shromáždění informací o starších nálezích z odborných archivů a jejich vyhodnocení.



---

**Od:**  
**Odesláno:** středa 29. března 2023 15:34  
**Komu:**  
**Předmět:** Re: Akceptace objednávky

Dobrý den, akceptujeme objednávku a děkujeme.

S pozdravem