


















LEGENDA

-  ŘEŠENÉ ÚZEMÍ
-  obrys podzemní konstrukce
-  asfalt (komunikace)
-  žulová dlažba (komunikace)
-  žulové kostky / obruba mlatu
-  odvodňovací prvek, nutné spádovat do zeleně
-  ocelová pásovina / obruba mlatu
-  mlát pro pěší
-  mlát pro občasný pojezd
-  povalový chodník ze dřeva
-  lavička / odpadkový koš



-  soliterní strom vysokokmen
-  vícekmenná solitéra
-  strom výsadba jiná etapa
-  prokořenitelný prostor
-  trávník pobytový
-  trávník kvetoucí bylinný
-  skupina keřů, protierozní opatření
-  smíšené záhony / trvalky, okrasné trávy, cibuloviny
-  dopadová zóna herních prvků / kačírek
-  plochy zeleně na konstrukci
-  vegetační souvrství tl. 100-350mm
-  vegetační souvrství tl. 900mm (nádobý pro stromy)

akce
**OBYTNÝ SOUBOR
NOVÉ CHABRY - fáze H+I**

investor
Nové Chabry Development, s.r.o.
Klímentská 1216/46
110 02 Praha 1

projektant
FLERA s.r.o.
Za Papírnou 239/3
170 00 Praha 7
atelier@flera.cz
+420 608 121 434

zodpovědný projektant části
Ing. Alena Burešová, ČKA 04634

projektanti / designers
Ing. Ferdinand Leffler
Ing. Alena Burešová
Ing. Valentýna Fňukalová

stupeň PD
Dokumentace pro provedení stavby

část
SADOVÉ ÚPRAVY

název výkresu
Situace / PARK OSMA

měřítko	formát	datum
1:400	2xA4	05/22
číslo výkresu	revize	paré