

akce
**OBYTNÝ SOUBOR
 NOVÉ CHABRY - fáze H+I**

investor
Nové Chabry Development, s.r.o.
 Klimentská 1216/46
 110 02 Praha 1

projektant
 **FLERA s.r.o.**
 Za Papírnou 239/3
 170 00 Praha 7
 atelier@flera.cz
 +420 608 121 434

zodpovědný projektant části
 Ing. Alena Burešová, ČKA 04634

projektanti / designers
 Ing. Ferdinand Leffler
 Ing. Alena Burešová
 Ing. Valentýna Fňukalová











stupeň PD
 Dokumentace pro provedení stavby












část
SADOVÉ ÚPRAVY

název výkresu
Situace / LINEÁRNÍ PARK

měřítko	formát	datum
1:300	2xA4	05/22
číslo výkresu	revize	paré

LEGENDA

-  ŘEŠENÉ ÚZEMÍ
-  obrys podzemní konstrukce
-  asfalt (komunikace)
-  žulová dlažba (komunikace)
-  žulové kostky / obruba mlatu
-  odvodňovací prvek, nutné spádat do zeleně
-  ocelová pásovina / obruba mlatu
-  mlat pro pěší
-  mlat pro občasný pojezd
-  lavička / odpadkový koš

-  solitérní strom vysokokmen
-  víckmenná solitéra
-  strom výsadba jiná etapa
-  prokořenitelný prostor
-  trávnik pobytový
-  skupina keřů, protierozní opatření
-  smíšené záhony / trvalky, okrasné trávy, cibuloviny
-  dopadová zóna herních prvků / kačírek
-  plochy zeleně na konstrukci
-  ø hloubka konstrukce 500-700mm
-  zásep podkladním materiálem