

PACHTOVNÍ SMLOUVA – POZEMKY V DOBÝVACÍM PROSTORU č. 2024/246/0682

dle ustanovení § 2332 a násl. zákona č. 89/2012 Sb., občanský zákoník,
ve znění pozdějších předpisů (dále jen „*občanský zákoník*“)

Lesy České republiky, s.p.

se sídlem Přemyslova 1106/19, Nový Hradec Králové, 500 08 Hradec Králové

IČO: 421 96 451

DIČ: CZ42196451

zapsaný v obchodním rejstříku vedeném Krajským soudem v Hradci Králové, oddíl AXII,
vložka 540

zastoupený: Ing. Daliborem Šafaříkem, generálním ředitelem

bankovní spojení: Komerční banka, a.s., pobočka Liberec,
číslo účtu: 951090267/0100

(dále jako „*propachtovatel*“) na straně jedné

a

ZAPA beton a.s.

se sídlem Vídeňská 495, 142 00 Praha 4

IČO: 251 37 026

DIČ: CZ25137026

zapsaná v obchodním rejstříku vedeném Městským soudem v Praze, oddíl B, vložka 4785

zastoupená: Jörgem Reinerem Wildem, členem představenstva a Ing. Katarínou
Gáborovou, členkou představenstva

bankovní spojení: Unicredit Bank Czech Republic and Slovakia, a.s.,
číslo účtu: 801811006/2700

(dále jako „*pachtýř*“) na straně druhé

(propachtovatel a pachtýř dále též společně jako „*smluvní strany*“ a každý jednotlivě jako
„*smluvní strana*“)

uzavírají níže uvedeného dne, měsíce a roku tuto Pachtovní smlouvu (dále jen „*smlouva*“):

I. Předmět pachtu

1. Propachtovatel prohlašuje, že mu svědčí právo hospodařit k uvedenému pozemku, který je ve vlastnictví České republiky, a to:

Parcelní číslo	Druh Pozemku	Výměra v m ²	Propachtovávaná výměra v m ²	Katastrální území	LV	Obec
1937/5	ostatní plocha	654	654	Václavice u Hrádku nad Nisou	7	Hrádek nad Nisou
Celkem			654			

Uvedený pozemek (dále také „*předmětný pozemek*“ nebo „*předmět pachtu*“) je zapsaný v katastru nemovitostí u Katastrálního úřadu pro Liberecký kraj, Katastrální pracoviště Liberec.

2. Propachtovatel se zavazuje přenechat na základě této smlouvy pachtýři předmět pachtu v rozsahu propachtovávané výměry uvedené v odst. 1. tohoto článku smlouvy, tj. 654 m², k dočasnému úplatnému užívání a požívání. Oprávnění k dobývacímu prostoru Václavice I, evidenční číslo 7 0895, pachtýř doložil na základě oznámení o Převedení dobývacích prostorů Václavice I, Václavice II, Grábštejn a Krásný Les I vydané Obvodní báňským úřadem pro území krajů Libereckého a Vysočina dne 15. 1. 2015, č. j.: SBS 06624/2014. Toto oznámení je jako příloha č. 1 nedílnou přílohou této smlouvy.
3. Smluvní strany prohlašují, že hranice předmětu pachtu jsou jim spolehlivě známy a nevzbuzují jakýchkoli pochybností. Předmět pachtu je graficky znázorněn ve snímku katastrální mapy v měřítku 1 : 500, který je jako příloha č. 2 nedílnou součástí této smlouvy.
Dále je předmět pachtu graficky znázorněn v důlně měřické dokumentaci lomu Václavice – mapě povrchu v měřítku 1 : 2 000, která je jako příloha č. 3 nedílnou součástí této smlouvy.
4. Pachtýř prohlašuje, že se se stavem předmětu pachtu řádně a dostatečně seznámil a že jej shledává ke dni uzavření této smlouvy způsobitelným k ujednanému účelu. Dobývací prostor Václavice I, evidenční číslo 7 0895 je stanoven na základě rozhodnutí o stanovení dobývacího prostoru Ministerstva stavebnictví ČSR, Československého kamenoprůmyslu – generální ředitelství, Praha ze dne 30. 5. 1978, zn. DP-204/77 a dále na základě rozhodnutí Obvodního báňského úřadu Liberec ze dne 19. 12. 2003, zn.: 3223-02/03. Rozhodnutí jsou jako přílohy č. 4 a 5 nedílnou součástí této smlouvy.
Hranice dobývacího prostoru Václavice I, evidenční číslo 7 0895, je graficky znázorněna v důlně měřické dokumentaci lomu Václavice – mapě povrchu v měřítku 1 : 2 000. Důlně měřická dokumentace je jako příloha č. 3 nedílnou součástí této smlouvy.
5. Z pachtu je vyňato právo výkonu myslivosti a rybářské právo.
6. Smluvní strany ujednaly, že předmětem pachtu dle této smlouvy nejsou trvalé porosty nacházející se na předmětu pachtu.
7. Právo pachtu dle této smlouvy nezakládá pachtýři jakákoli práva k trvalým porostům nacházejícím se na předmětu pachtu. Pachtýř je povinen upozornit propachtovatele zejména na kalamitu, škodu na porostech apod.

II.**Účel pachtu**

1. Pachtýř se zavazuje předmět pachtu uvedený v článku I. odst. 1. této smlouvy užívat a požívat výlučně k podnikatelským účelům, a to k hornické činnosti podle ustanovení § 2 zákona č. 61/1988 Sb., o hornické činnosti, výbušninách a o státní báňské správě, ve znění pozdějších předpisů (dále jen „zákon o hornické činnosti“), a k činnostem s danou těžbou souvisejícím, a to na základě rozhodnutí o povolení hornické činnosti – povolení přípravy, otvírky a dobývání vydané Obvodním báňským úřadem v Liberci dne 24. 6. 1996, č. j.: 900-02/96, na základě rozhodnutí Obvodního báňského úřadu v Liberci ze dne 9. 7. 1996, č. j.: 900-02/96 a dále na základě rozhodnutí Obvodního báňského úřadu v Liberci ze dne 3. 6. 2011, č. j.: SBS 03461/2011, právní moc dne 11. 7. 2011. Tato rozhodnutí jsou jako přílohy č. 6, 7 a 8 nedílnými součástmi této smlouvy.
2. Předmětem podnikání pachtýře je mimo jiné hornická činnost v rozsahu ustanovení § 2 a ustanovení § 3 zákona o hornické činnosti, a to na základě oprávnění k hornické činnosti a činnosti prováděné hornickým způsobem vydané Obvodním báňským úřadem pro území Hlavního města Prahy a kraje Středočeského dne 3. 11. 2014, č. j.: SBS/32638/2014/OBÚ-02, právní moc dne 3. 11. 2014. Oprávnění k hornické činnosti je jako příloha č. 9 nedílnou součástí této smlouvy.
3. Veškeré věci, záležitosti či jednání související s využitím předmětu pachtu za sjednaným účelem je povinen obstarat pachtýř, a to na svůj náklad a v mezích stanovených touto smlouvou.

III.**Pachtovné**

1. Pachtýř se zavazuje platit propachtovateli za předmět pachtu pachtovné dle skutečného způsobu využití předmětných pozemků, a to:

a) plochy aktivní (přímo využívané)

jsou to plochy s aktivními těžebními řezy (území přímo zasažené dobýváním ložiska nerostů) a souvisejícími manipulačními prostory s hornickou činností, skryté plochy, aktivní skládky vytěžených a upravených nerostů, veškeré komunikace využívané přímo pro hornickou činnost, plochy s technologickým zařízením a plochy s provozními objekty - **■ Kč/m²/rok o výměře 654 m²,**

b) plochy neaktivní (nepřímo využívané plochy)

jsou to plochy odlesněné, ochranné valy, deponie skrývek, neaktivní skládky dříve vytěžených a upravených nerostů, rekultivované plochy, které nedosáhly stavu zajištění lesního porostu v souladu s § 2 odst. 8 vyhlášky č. 456/2021 Sb., kterou se stanoví podrobnosti o přenosu semen a sazenic lesních dřevin, o evidenci o původu reprodukčního materiálu a podrobnosti o obnově lesních porostů a o zalesňování pozemků vyhlášených za pozemky určené k plnění funkcí lesa, a nebyly písemným protokolem předány zpět propachtovateli k užívání

- **■ Kč/m²/rok o výměře 0 m².**

3. Pachtýř se zavazuje na svůj náklad řádně udržovat předměty a zařízení nacházející se na předmětu pachtu, jedná-li se o běžné záležitosti spojené s jeho užíváním a požíváním.
4. Pachtýř se zavazuje neprovádět žádné úpravy předmětu pachtu či na předmětu pachtu bez předchozího písemného souhlasu propachtovatele, vyjma úprav prováděných v rámci hornické činnosti.
5. Pachtýř je povinen umožnit propachtovateli vstup na předmět pachtu za účelem zjištění jeho stavu a kontroly jeho užívání pachtýřem v souladu s touto smlouvou.
6. Pachtýř není oprávněn umístit na předmětu pachtu jakékoli stavby bez předchozího písemného souhlasu propachtovatele.
7. Propachtovatel je oprávněn kontrolovat, jak pachtýř plní povinnosti, které pro něj vyplývají z této smlouvy.
8. Rozhodne-li příslušný orgán veřejné moci pravomocným rozhodnutím o uložení pokuty propachtovateli v souvislosti s porušením zákonných povinností, k němuž došlo konáním nebo opomenutím pachtýře, je pachtýř povinen zaplatit propachtovateli částku ve výši uložené pokuty včetně případných dalších nákladů propachtovatele s tímto spojených, zejména pak nákladů řízení, a to vše do 5 pracovních dnů od doručení písemné výzvy propachtovatele k úhradě.
9. Pachtýř není oprávněn přenechat předmět pachtu nebo jeho část do užívání třetí osobě bez předchozího písemného souhlasu propachtovatele.
10. Pachtýř se zavazuje na vlastní náklady odstranit újmu, která na předmětu pachtu jeho činností nebo činností třetích osob vznikne, a to nejpozději ve lhůtě 30 kalendářních dnů od doručení písemné výzvy propachtovatele k odstranění újmy.
11. Pachtýř se zavazuje neuskladňovat a nelikvidovat odpady vzniklé jeho činností nebo činností třetích osob na předmětu pachtu. Za odvoz odpadu z předmětu pachtu a jeho následnou likvidaci odpovídá výlučně pachtýř. Odvoz a likvidaci provede pachtýř na vlastní náklady nejpozději do 7 kalendářních dnů od zjištění závadného stavu.
12. Pachtýř se zavazuje, že zabezpečí výkon hornické činnosti, činnosti prováděné hornickým způsobem a činností souvisejících tak, aby nedocházelo k újmě na okolních lesních porostech nacházejících se na pozemcích, které nejsou součástí předmětu pachtu, a dále rovněž tak, aby nebyly dotčeny zájmy ochrany přírody.
13. Pachtýř nese plnou odpovědnost za veškerou újmu, která jím prováděnou činností nebo porušením jeho povinností založené touto smlouvou či právním předpisem vznikne propachtovateli či třetím osobám, a to i v případě, že by taková újma vznikla v důsledku činnosti pachtýřem pověřených právnických či fyzických osob v souvislosti s prováděnou činností.
14. Smluvní strany ujednaly, že zápis práva pachtu dle této smlouvy do veřejného seznamu se vylučuje.
15. Pachtýř se zavazuje nevydávat stanoviska či vyjádření třetím osobám k dotčení či omezení ve využívání předmětu pachtu nebo jeho části.
16. Propachtovatel považuje cenová ujednání obsažená v této smlouvě za důvěrné informace, které jsou součástí obchodního tajemství, což pachtýř tímto bere na vědomí. Pachtýř se ve vztahu k cenovým ujednáním zavazuje zejména:

- a) zachovávat mlčenlivost ve vztahu ke třetím osobám, zajistit náležitě ochranu takových údajů, a to včetně ochrany před jejich zneužitím,
 - b) nepředat či nesdělit údaje třetím osobám ani vlastním zaměstnancům a zástupcům, s výjimkou těch, kteří s nimi musí být seznámeni, pouze však v rozsahu nezbytně nutném za účelem řádného splnění závazků z této smlouvy,
 - c) zajistit, aby údaje nebyly zpřístupněny třetím osobám,
 - d) užít údajů pouze za účelem řádného plnění této smlouvy,
- a to vše s výjimkou poskytnutí údajů osobám vázaných mlčenlivostí vyplývající z právního předpisu, zejména účetním, daňovým či právním poradcům, jejichž je klientem, a dále v případech, kdy tak stanoví právní předpis (např. povinnost součinnosti s orgány veřejné moci).
17. Pachtýř je povinen na předmětu pachtu umožnit propachtovateli výkon činností souvisejících s hospodařením v lese dle zákona č. 289/1995 Sb., o lesích a o změně a doplnění některých zákonů, ve znění pozdějších předpisů, a platného lesního hospodářského plánu, nebude-li příslušným rozhodnutím orgánů veřejné moci rozhodnuto jinak. Pachtýři se zakazuje jakékoli kácení trvalých porostů bez předchozího písemného souhlasu propachtovatele.

V.

Sankční ujednání

1. Pro případ prodlení s úhradou pachtovného se pachtýř zavazuje zaplatit propachtovateli smluvní pokutu ve výši 0,05 % z dlužné částky za každý i započatý den prodlení.
2. Pro případ porušení kterékoli z povinností uvedených v článku IV. odst. 16. této smlouvy se pachtýř zavazuje zaplatit propachtovateli smluvní pokutu ve výši 50 000 Kč za každý jednotlivý případ porušení povinnosti.
3. Pro případ porušení kterékoli z povinností uvedených v článku IV. této smlouvy, s výjimkou případů uvedených v odst. 1. a odst. 2. tohoto článku smlouvy, se pachtýř zavazuje zaplatit propachtovateli smluvní pokutu ve výši 10 % aktuálního ročního pachtovného, nejméně však 5 000 Kč, a to za každý jednotlivý případ porušení.
4. Vznikem povinnosti pachtýře zaplatit propachtovateli smluvní pokutu ani jejím zaplacením není dotčeno ani jinak omezeno právo propachtovatele na náhradu škody vzniklé porušením povinnosti, jejíž splnění je smluvní pokutou zajištěno, a to v plném rozsahu.
5. Smluvní pokuta je splatná nejpozději do 15 dnů ode dne jejího uplatnění.

VI.

Trvání pachtu

1. Propachtovatel touto smlouvou přenechává pachtýři a pachtýř od propachtovatele přebírá do dočasného úplatného užívání a požívání předmět pachtu uvedený v čl. I. odst. 1. této smlouvy o celkové výměře 654 m², a to na dobu určitou **od 1. 1. 2024 do 31. 12. 2028**.
2. Pacht dle této smlouvy skončí:
 - a) uplynutím doby, na níž byl sjednán,
 - b) písemnou dohodou smluvních stran,

- c) písemnou výpovědí dle odst. 3. či odst. 4. tohoto článku smlouvy; výpovědní doba v takovém případě činí 3 měsíce a počíná běžet prvního dne kalendářního měsíce následujícího po měsíci, v němž byla výpověď doručena druhé smluvní straně.
3. Před uplynutím sjednané doby trvání pachtu lze tento skončit písemnou výpovědí ze strany propachtovatele v případě, že:
- a) pachtýř je v prodlení s úhradou pachtovného o dobu delší než 30 kalendářních dnů, a to i přes písemné upozornění propachtovatele,
 - b) pachtýř užívá předmět pachtu v rozporu s touto smlouvou, a to i přes písemnou výzvu propachtovatele k odstranění závadného stavu a zjednání nápravy,
 - c) pachtýř přenechal předmět pachtu nebo jeho část do užívání jinému bez předchozího písemného souhlasu propachtovatele,
 - d) pachtýř porušil jakoukoli ze svých povinností vyplývajících z této smlouvy a nezjednal nápravu, a to i přes předchozí písemné upozornění propachtovatele,
 - e) pachtýř na předmětu pachtu umístil jakékoli stavby bez předchozího písemného souhlasu propachtovatele,
 - f) pachtýř ztratil oprávnění k provozování činnosti, pro kterou si předmět pachtu propachtoval,
 - g) předmět pachtu přestal být využitelný pro sjednaný účel pachtu.
4. Před uplynutím sjednané doby trvání pachtu lze tento skončit písemnou výpovědí ze strany pachtýře v případě, že:
- a) pachtýř ztratil oprávnění k provozování činnosti, pro kterou si předmět pachtu propachtoval,
 - b) propachtovatel porušil své povinnosti vůči pachtýři vyplývajících z této smlouvy, a to i přes písemné upozornění pachtýře,
 - c) předmět pachtu přestal být využitelný pro sjednaný účel pachtu.
5. Ke dni skončení pachtu je pachtýř povinen odevzdat propachtovateli předmět pachtu ve stavu odpovídajícímu způsobu využití pro účely dle čl. II. této smlouvy a po sanaci a rekultivaci pozemku provedené na náklady pachtýře v souladu s příslušným rozhodnutím orgánu veřejné moci. O předání a převzetí předmětu pachtu bude sepsán písemný protokol opatřený datem a podpisy oprávněných zástupců smluvních stran.

VII.

Criminal Compliance doložka

1. Smluvní strany níže svým podpisem stvrzují, že v průběhu vyjednávání o této smlouvě vždy jednaly a postupovaly čestně a transparentně a současně se zavazují, že takto budou jednat i při plnění této smlouvy a veškerých činnostech s ní souvisejících.
2. Smluvní strany se dále zavazují vždy jednat tak a přijmout taková opatření, aby nedošlo ke vzniku důvodného podezření na spáchání trestného činu či k samotnému jeho spáchání (včetně formy účastenství), v důsledku tedy jednat tak, aby kterákoli ze smluvních stran nemohla být přičtena odpovědnost podle zákona č. 418/2011 Sb., o trestní odpovědnosti právnických osob a řízení proti nim, ve znění pozdějších předpisů, nebo nevznikla trestní odpovědnost fyzických osob (včetně zaměstnanců) podle zákona č. 40/2009 Sb., trestní

zákoník, ve znění pozdějších předpisů, případně aby nebylo zahájeno trestní stíhání proti jakékoliv ze smluvních stran včetně jejích zaměstnanců podle platných a účinných právních předpisů.

3. Propachtovatel za tímto účelem vytvořil tzv. Criminal Compliance Program Lesů České republiky, s.p. (viz www.lesycr.cz), a v jeho rámci přijal závazek vymezovat se proti jakémukoli protiprávnímu a neetickému jednání a nastavil postupy k prevenci a odhalování takového jednání.

VIII.

Závěrečná ujednání

1. Pokud není v této smlouvě ujednáno jinak, řídí se vztahy mezi smluvními stranami právním řádem České republiky, zejména občanským zákoníkem a právními předpisy souvisejícími.
2. Tuto smlouvu lze měnit či doplňovat pouze formou písemných dodatků podepsaných oběma smluvními stranami.
3. Pro platnost této smlouvy je v souladu se Statutem propachtovatele, zákonem č. 77/1997 Sb., o státním podniku, ve znění pozdějších předpisů (dále jen „zákon o státním podniku“) nutný souhlas Ministerstva zemědělství České republiky jako zakladatele propachtovatele (dále jen „zakladatel“), a to ve smyslu ustanovení § 17 odst. 2 zákona o státním podniku.
4. Zakladatel udělil propachtovateli dle zákona o státním podniku předchozí souhlas k nakládání s určeným majetkem prostřednictvím Statutu propachtovatele ze dne 19. 10. 2022, č. j. MZE-57984/2022-16221, bod 6.5.3 Statutu.
5. Tato smlouva nabývá platnosti dnem jejího podpisu oběma smluvními stranami. Pokud tato smlouva podléhá povinnosti uveřejnění dle zákona č. 340/2015 Sb., o zvláštních podmínkách účinnosti některých smluv, uveřejňování těchto smluv a o registru smluv (zákon o registru smluv), ve znění pozdějších předpisů, nabývá účinnosti dnem jejího uveřejnění v souladu se zmíněným zákonem, nejdříve však dnem **1. 1. 2024**; smluvní strany pro tyto případy vyjadřují svůj souhlas s uveřejněním celého znění smlouvy včetně metadat, a to v rozsahu a způsobem stanoveným zákonem. V ostatních případech tato smlouva nabývá účinnosti dnem jejího podpisu oběma smluvními stranami, nejdříve však ke dni **1. 1. 2024**.
6. Tato smlouva je vyhotovena v počtu čtyř stejnopisů, z nichž po dvou vyhotoveních obdrží každá ze smluvních stran.
7. Smluvní strany prohlašují, že si tuto smlouvu před jejím podpisem přečetly, jejímu obsahu rozumí a bez výhrad s ním souhlasí. Smlouva je vyjádřením jejich pravé, skutečné, svobodné a vážné vůle, na důkaz čehož níže připojují, prosty omylu, své vlastnoruční podpisy.
8. Smluvní strany se dohodly, že tato smlouva ke dni své účinnosti v plném rozsahu nahrazuje Smlouvu o pachtu – pozemky v dobývacím prostoru č. 2019/246/0682 ze dne 9. 4. 2018.
9. Nedílnou součástí této smlouvy jsou tyto přílohy:

- Příloha č. 1 - Převedení dobývacích prostorů Václavice I, Václavice II, Grábštejn a Krásný Les I vydané Obvodní báňským úřadem pro území krajů Libereckého a Vysočina, č. j.: SBS 06624/2014 ze dne 15. 1. 2015
- Příloha č. 2: Snímek katastrální mapy v měřítku 1 : 500
- Příloha č. 3: Důlně měřická dokumentace lomu Václavice – Mapa povrchu v měřítku 1 : 2 000
- Příloha č. 4: Rozhodnutí Ministerstva stavebnictví ČSR, Československého kamenoprůmyslu – generální ředitelství, Praha, zn. DP-204/77 ze dne 30. 5. 1978
- Příloha č. 5: Rozhodnutí Obvodního báňského úřadu Liberec, zn.: 3223-02/03 o Změně – zmenšení dobývacího prostoru Václavice I ze dne 19. 12. 2003
- Příloha č. 6: Rozhodnutí Obvodního báňského úřadu v Liberci, č. j.: 900-02/96 o povolení hornické činnosti v části dobývacího prostoru Václavice I ze dne 24. 6. 1996
- Příloha č. 7: Rozhodnutí Obvodního báňského úřadu v Liberci, č. j.: 900-02/96 o opravě chyby v písemném vyhotovení rozhodnutí ze dne 9. 7. 1996
- Příloha č. 8: Rozhodnutí Obvodního báňského úřadu v Liberci, č. j.: SBS 03461/2011 o Změně plánu otvírky, přípravy a dobývání výhradního ložiska šterkopísku v dobývacím prostoru Václavice I ze dne 3. 6. 2011
- Příloha č. 9: Oprávnění Obvodního báňského úřadu pro území Hlavního města Prahy a kraje Středočeského, č. j. SBS/32638/2014/OBÚ-02 ze dne 3. 11. 2014


V Hradci Králové, dne 13 -03- 2023V Praze, dne 27. 3. 2023

Za propachtovatele




Ing. Dalibor Šafařík, Ph.D.,
generální ředitel
Lesy České republiky, s.p.


Za pachtýře:



Jörg Reiner Wild
člen představenstva
ZAPA beton a.s.



Ing. Katarína Gáborová
členka představenstva
ZAPA beton a.s.



OBVODNÍ BÁŇSKÝ ÚŘAD PRO ÚZEMÍ KRAJŮ LIBERECKÉHO A VYSOČINA

Tř. 1. máje 858/26, PO BOX 16, 460 01 LIBEREC I

dle rozdělovníku

VÁŠ DOPIS ZNAČKY/ZE DNE

NAŠE ZNAČKA

VYŘIZUJE/LINKA

LIBEREC

čj. SBS 06624/2014

[REDACTED]

15. ledna 2015

Převedení dobývacích prostorů Václavice I, Václavice II, Grábštejn a Krásný Les I - o z n á m e n í -

Na základě splnění podmínek, uvedených v předchozím souhlasu k převedení dobývacích prostorů Václavice I, Václavice II, Grábštejn a Krásný Les I, který vydal Obvodní báňský úřad pro území krajů Libereckého a Vysočina rozhodnutím ze dne 8. dubna 2014 pod čj. SBS 06624/2014, Obvodní báňský úřad pro území krajů Libereckého a Vysočina oznamuje, že došlo

**k převodu dobývacích prostorů Václavice I, Václavice II, Grábštejn a Krásný Les I
z organizace**

**Pískovny Hrádek a.s., se sídlem Václavice 2, 463 34 Hrádek nad Nisou,
IČ 250 25 805**

na organizaci

ZAPA beton a.s., se sídlem Vídeňská 495, 142 00 Praha 4, IČ 251 37 026.

Obvodní báňský úřad pro území krajů Libereckého a Vysočina v souladu s ustanovením § 29 odst. 3 zákona č. 44/1988 Sb., o ochraně a využití nerostného bohatství (horní zákon), ve znění pozdějších předpisů, tuto změnu poznamenal do evidence dobývacích prostorů.

„otisk úředního razítka“

[REDACTED]

[REDACTED]

[REDACTED]

Rozdělovník:

ZAPA beton a.s., se sídlem Vídeňská 495, 142 01 Praha 4 (žadatel)

Český báňský úřad, Kozí 4, 110 01 Praha

Ministerstvo průmyslu a obchodu, Na Františku 32, 110 15 Praha

Ministerstvo životního prostředí, Vršovická 1445/65, 100 00 Praha

Ministerstvo životního prostředí, odbor výkonu státní správy V, Tř. 1. máje 858/26, 460 01 Liberec 1

Česká geologická služba, Klárov 3, 118 21 Praha

Krajský úřad Libereckého kraje, U Jezu 642/2a, 461 80 Liberec 2

Katastrální úřad pro Liberecký kraj, Katastrální pracoviště Liberec, Rumjancevova 149/10, 460 01 Liberec I

Magistrát Města Liberec, nám. Dr. E. Beneše 1, 460 59 Liberec 1

Město Hrádek nad Nisou, Horní náměstí 73, 463 34 Hrádek nad Nisou

Obec Chotyně, Chotyně 163, 463 34 Chotyně

Ověřovací doložka konverze na žádost do dokumentu v listinné podobě

Ověřuji pod pořadovým číslem **69175622-138028-150128144335**, že tento dokument v listinné podobě, který vznikl převedením z dokumentu obsaženého v datové zprávě, skládajícího se z **2** listů, se shoduje s obsahem dokumentu, jehož převedením vznikl.

Autorizovanou konverzí dokumentu se nepotvrzuje správnost a pravdivost údajů obsažených v dokumentu a jejich soulad s právními předpisy.

Obsah předložené datové zprávy k provedení autorizované konverze byl ve shodě se záznamy Informačního systému datových schránek. Tato datová zpráva s číslem 248965191 byla systémem přenesena dne 15.01.2015 v 09:05:04. Platnost datové zprávy byla ověřena dne 28.01.2015 v 14:44:22. Datová zpráva byla opatřena zaručenou elektronickou značkou založenou na kvalifikovaném systémovém certifikátu vydaném akreditovaným poskytovatelem certifikačních služeb. Údaje o zaručené elektronické značce: číslo kvalifikovaného systémového certifikátu **19 D8 B0**, certifikát byl vydán **PostSignum Qualified CA 2, Česká pošta, s.p. [IČ 47114983]** pro **Informační systém datových schránek - produkční prostředí Ministerstvo vnitra České republiky [IČ 00007064]**. Elektronická značka byla označena časovým razítkem. Datum a čas **15.01.2015 09:14:27**, číslo kvalifikovaného časového razítka **2D C7 8F**, časové razítko bylo vydáno **PostSignum Qualified CA 3, Česká pošta, s.p. [IČ 47114983]**.

Odesílající datová schránka:

Název: Obvodní báňský úřad pro území krajů Libereckého a Vysočina

Adresa: Třída 1.máje 858/26, 46001 Liberec, CZ

ID datové schránky: tqjaduc

Typ uživatele: Pověřená osoba

Vstupující dokument obsažený v datové zprávě byl podepsán zaručeným elektronickým podpisem založeným na kvalifikovaném certifikátu vydaném akreditovaným poskytovatelem certifikačních služeb a platnost zaručeného elektronického podpisu byla ověřena dne 28.01.2015 v 14:45:34. Zaručený elektronický podpis byl shledán platným (dokument nebyl změněn) a ověření platnosti kvalifikovaného certifikátu bylo provedeno vůči seznamu zneplatněných kvalifikovaných certifikátů vydanému k datu 28.01.2015 14:29:43. Údaje o zaručeném elektronickém podpisu: číslo kvalifikovaného certifikátu **1A 6F 04**, kvalifikovaný certifikát byl vydán akreditovaným poskytovatelem certifikačních služeb **PostSignum Qualified CA 2, Česká pošta, s.p. [IČ 47114983]** pro podepisující osobu (označující osobu) **I [REDACTED]**, **předseda úřadu, úřad Liberec, 00333, Český báňský úřad [IČ 00025844]**. Elektronický podpis nebyl označen časovým razítkem.

Vystavil: **Město Hrádek nad Nisou**


Pracoviště: **Město Hrádek nad Nisou**

Horní náměstí 73, Hrádek nad Nisou, 46334 dne 28.01.2015

Jméno, příjmení a podpis osoby, která autorizovanou konverzi dokumentu provedla:

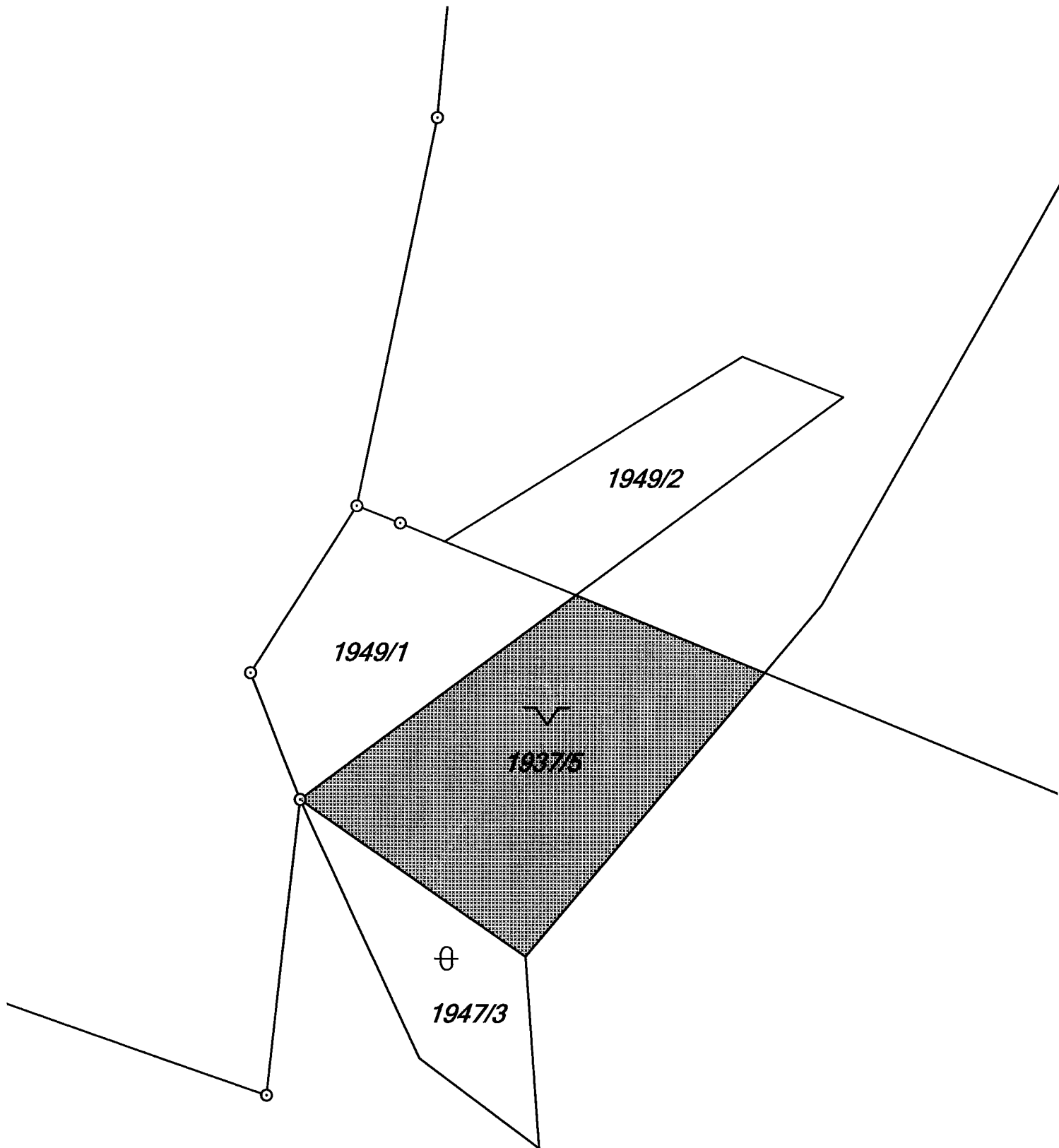
[REDACTED]

Otisk úředního razítka:



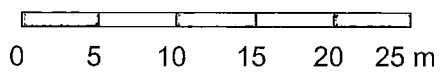
Poznámka:

Kontrolu této ověřovací doložky lze provést v centrální evidenci ověřovacích doložek přístupné způsobem umožňujícím dálkový přístup na adrese <https://www.czechpoint.cz/overovacidolozky>.



K. ú. Václavice u Hrádku nad Nisou

1:500





Ústřední hospodářský orgán: Ministerstvo stavebnictví ČSR
 Orgán pověřený: CSK - GŘ - Praha

Rozhodnutí

..... jakožto ústřední hospodářský orgán
Čs. kamenoprůmysl, gen. ředitelství jakožto orgán pověřený
 rozhodnutím ze dne 30.5.1978 zn. DP-204/77

k návrhu těžebního národního podniku
Severokámen Liberec

ze dne 16.11.1977 zn. 49/104/Dm/Hč a na základě

výsledku místního komisionálního projednání ze dne 27.4.1978
 stanoví ve smyslu § 21 odst. 2 zákona č. 41/1957 Sb. v dohodě s Ústředním báňským úřadem
 v Praze těžebnímu národnímu podniku Severokámen n.p. Liberec

tento dobývací prostor: Václavice I.

1. Název dobývacího prostoru: V á c l a v i c e I.

Plošný rozsah: 78 ha 83 a 58 m²

Hranice dobývacího prostoru na povrchu jsou tvořeny stranami nepravidelného 11
jedenácti úhelníka s vrcholy určenými souřadnicemi udanými v platném souřadnicovém
 systému (Křiváková - Gouss - Krügerově):

Vrchol	X	Souřadnice:	Y
1	963.509,00		698.145,00
2	963.483,00		698.014,00
3	963.790,00		697.600,00
4	964.150,00		697.480,00
5	964.285,00		697.550,00
6	964.530,00		697.430,00
7	964.741,00		697.840,00
8	964.660,00		697.956,00
9	964.535,00		698.042,00
10	964.164,00		698.600,00
11	963.954,00		698.270,00

Prostorové hranice dobývacího prostoru pod povrchem jsou určeny svislými rovinami vedenými povrchovými hranicemi.

Dobývací prostor se rozkládá na katastrálním území

obce: Václavice	okres: Liberec	kraj: Severočeský
Bílý Kostel	-"-	-"-
Chotyně	-"-	-"-

2. Dobývací prostor se stanoví pro dobývání: štěrkopísků
V dobývacím prostoru byla (nebyla) zjištěna průmyslově dobývatelná ložiska štěrkopísku

Zásoby celkem volné a vázané 7,511.000^{m3} zahrnuté do dobývacího prostoru
byly schváleny KKZ výměrem č. j. 1212-05/64-73 ze dne 6.12.73

3. Omezení dobývání nebo zvláštní technické podmínky pro jeho provádění v místech uvedených

- v § 5 odstavce 4 vyhl. č. 260/1957 U. l. Těžební činnost v DP podmíněná odnětím zemědělské půdy může být zahájena až po vyčerpání zásob ve stanovených DP v katastru Chotyně, Václavice a Grabštejn a pro provedení úspěšné rekult. zahrnující jak ZPF, tak LPB.
- V severní části DP musí být hranice a hloubková úroveň těžby v blízkosti parc. č. 1823 smluvně dojednána s uživatelem, resp. správcem vodní nádrže dnešního n.p. Vulkan.
- U vrtu HMU č. 1971 musí být zachov. ochr. pásmo, nebo zajištěno provedení nového objektu podle tech. podm. HMU a urč. dodavatelem.
- Mezi vrcholy 9a10 bude ponechán ochr. pilíř 10m na obě strany od osy vodovodního řádu.
- U silnice II. tř. č. 271 (Bílý Kostel-Hrádek) bude zachováno ochr. pásmo 30m od osy komunikace na každou stranu.

Kazifko a podpis ústř. hosp. orgánu:

Generální ředitel: [redacted]

Rozdělovník:

GŘ-ČSK
ČBÚ
OBÚ Most
KNV Ústí n. Labem

ONV Liberec
MSV ČSR Praha
Severokámen Liberec


7. VII. 78

Čj. 4115/78

Souhlasí se

Náměstek předsedy

1



Václavice 2
463 34 Hrádek nad Nisou

Váš dopis značky/ze dne
181-Tr/2003

Naše značka
3223-02/03

Vyřizuje/linka

V Liberci
19. 12. 2003

Věc:

Změna – zmenšení dobývacího prostoru Václavice I

- r o z h o d n u t í -

Obvodní báňský úřad v Liberci ve smyslu návrhu organizace Pískovny Hrádek a.s. podaného dne 5. 11. 2003 a zaevidovaného pod čj. 3018-02/03 a na základě výsledku ústního jednání spojeného s místním šetřením, které se konalo dne 26. 11. 2003, ve věci změny - zmenšení dobývacího prostoru Václavice I, podle ustanovení § 27 odst.4 zákona č. 44/1988 Sb., o ochraně a využití nerostného bohatství (horní zákon), v platném znění,

m ě ň í

**dobývací prostor Václavice I výhradního ložiska štěrkopísku
stanovený rozhodnutím Ministerstva stavebnictví ČSR dne 30. 5. 1978 pod zn.DP –204/77**

v **dohodě** s orgány životního prostředí:

- Ministerstvem životního prostředí, odborem výkonu státní správy V, Liberec,
- Krajským úřadem Libereckého kraje, odborem životního prostředí a zemědělství,
- Magistrátem města Liberec

a v **součinnosti** s dotčenými orgány státní správy:

- Magistrátem Města Liberce
- Městským úřadem Hrádek nad Nisou
- Krajským úřadem Libereckého kraje Liberec
- Ministerstvem zemědělství a Pozemkového úřadu Liberec,

a dále pak na základě souhlasných stanovisek ostatních účastníků řízení v předmětné věci a po splnění všech požadavků daných výše uvedenými horními předpisy i obecně platnými zákony a právními předpisy a to tak, že vrcholové body stávajícího dobývacího prostoru Václavice I č. 2, 3 a 4 se v celém rozsahu zruší a stanoví se nový vrcholový bod č.2, jehož spojnice s původním vrcholovým bodem č.1 tvoří novou hranici dobývacího prostoru Václavice I. Touto změnou jsou nově definovány i ostatní vrcholové body 3-9.

Tímto se vytvoří zmenšený dobývací prostor o ploše 65,3606 ha s vrcholovými body č. 1, 2, 3, 4, 5, 6, 7, 8, 9, přičemž souřadnice pro jednotlivé vrcholy budou:

Vrchol	X (m)	Y (m)
1	963 509,00	698 145,00
2	964 206,98	697 509,54
3	964 285,00	697 550,00
4	964 530,00	697 430,00
5	964 741,00	697 840,00
6	964 660,00	697 956,00
7	964 535,00	698 042,00
8	964 164,00	698 600,00
9	963 954,00	698 270,00

Změněný - zmenšený dobývací prostor Václavice I se i nadále nachází v katastrálním území Václavice u Hrádku nad Nisou, kód 775 991, Grábštejn, kód 653 535 a Bílý Kostel, kód 604 623, v bývalém okresu Liberec, kraji Libereckém a je i nadále stanoven pro dobývání výhradního ložiska šterkopísku v celkové ploše 65,3606 ha.

Pro organizaci Pískovny Hrádek a.s., popř. jeho právního nástupce, se stanovují k zajištění potřebné míry bezpečnosti a zajištění práv a právem chráněných zájmů účastníků řízení a dotčených orgánů státní správy následující opatření:

1. Musí být plněna příslušná ustanovení horních předpisů, jakož i obecně platných předpisů se zmenšením dobývacího prostoru souvisejících.
2. Musí být plněna písemná stanoviska účastníků řízení a dotčených orgánů státní správy:

Město Hrádek nad Nisou, Horní náměstí 73, 463 34 Hrádek nad Nisou
Vyjádření čj.: Výst.6118/01-328 ze dne 26. 11. 2001

Obec Chotyně, 463 33 Chotyně
Vyjádření ze dne 7. 1. 2002

Úřad pro zastupování státu ve věcech majetkových, odloučené pracoviště Liberec
Nám. Dr.E. Beneše 26, 460 73 Liberec
Vyjádření čj.14080/10557/2003 ze dne 9. 6. 2003

Pozemkový fond ČR, ÚP Liberec, ÚP Liberec
U Nisy 6a, 460 57 Liberec 3

Lesy ČR, s.p., LS Ještěd, Ještědská 46, 460 08 Liberec 19
Vyjádření ze dne 25. 2. 2002

Jaroslav Vacek, [REDACTED] Hrádek nad Nisou
Vyjádření ze dne 24. 1. 2002

Ministerstvo životního prostředí, odb. výkonu státní správy V, Tř.1.máje 26, 460 01 Liberec
Vyjádření čj.541/02/595 ze dne 18. 11. 2002

Magistrát města Liberec, odbor životního prostředí, Nám.Dr.E.Beneše 1, 460 59 Liberec
Souhrnné stanovisko čj.ZP/7013/2451/03/Pi/246.3 ze dne 9. 9. 2003

Krajský úřad libereckého kraje, odbor ŽP a zemědělství, U Jezu 642/2a, 461 80 Liberec 2
Souhrnné stanovisko čj.KULK/5885/2003 ze dne 23. 6. 2003

Ministerstvo zemědělství – odbor tvorby lesa, Těšnov 17, 117 05 Praha 1
Vyjádření čj.7024/2002-5040/269 ze dne 8. 4. 2002

Tato stanoviska jsou nedílnou součástí tohoto rozhodnutí.

3. Pozemky určené k rekultivaci musí být kompletně rekultivovány v souladu s upřesněnou etapizací rekultivačních prací dle aktualizace etap 4-6.
4. Musí být plněny technické podmínky uvedené v rozhodnutí o stanovení dobývacího prostoru Václavice I vydaném dne 30.5.1978 pod čj. DP-204/77.
5. S tímto rozhodnutím, především však s jeho podmínkami, seznámte všechny pracovníky, kterých se týká a rozhodnutí o změně dobývacího prostoru Václavice I založte do složky rozhodnutí státní báňské správy.

Změna (zmenšení) dobývacího prostoru Václavice I bude po nabytí právní moci tohoto rozhodnutí ve smyslu ustanovení § 5 vyhl. ČBÚ č. 172/1992 Sb., o dobývacích prostorech, zaznamenána v evidenci obvodního báňského úřadu.

Odůvodnění:

Organizace Pískovny Hrádek a.s. předložila dne 5. 11. 2003 na Obvodní báňský úřad v Liberci žádost o změnu - zmenšení dobývacího prostoru Václavice I, která byla zdejším úřadem zaevidována pod čj. 3018-02/03. Předložený návrh včetně dokumentace řeší změnu předmětného dobývacího prostoru vyvolanou výstavbou rychlostní komunikace I/35 Bílý Kostel – Hrádek nad Nisou. Vzhledem k tomu, že návrh organizace Pískovny Hrádek a.s. ve věci změny - zmenšení dobývacího prostoru Václavice I, výhradního ložiska šterkopísku, obsahuje náležitosti v souladu s ustanovením § 2, 3, 4 vyhl. ČBU č. 172/1992 Sb., o dobývacích prostorech, Obvodní báňský úřad v Liberci zahájil správní řízení a nařídil ve smyslu ustanovení § 28 odst. 3 zákona č. 44/1988 Sb., o ochraně a využití nerostného bohatství, v platném znění, na den 26. 11. 2003 ústní jednání spojené s místním šetřením. O průběhu a výsledku ústního jednání byl téhož dne sepsán protokol, který byl zdejším úřadem zaevidován pod čj. 3223-02/03.

Všichni účastníci řízení ve věci změny dobývacího prostoru Václavice I se k projednávané problematice vyjádřili kladně bez připomínek, kromě [REDAKCE] účastníka řízení paní [REDAKCE], který se ústního jednání nezúčastnil z důvodu opožděného doručení (převzetí) pozvánky k ústnímu jednání.

Správní orgán na základě telefonického objasnění příčiny pozdního převzetí pozvánky k ústnímu šetření ze strany [REDAKCE] prostřednictvím jeho advokátní kanceláře stanovil náhradní prodlouženou lhůtu k vyjádření k projednávané věci. O prodloužení lhůty, včetně důvodů, které k tomu vedly, byli na místním šetření uvědoměni ostatní účastníci a dotčené orgány státní správy a tato skutečnost byla zaznamenána v protokolu z ústního jednání spojeného s místním šetřením čj. 3223-02/03, který byl spolu s oznámením prodloužení lhůty k vyjádření zaslán [REDAKCE]

Ustanovení § 28 odst.3 citovaného horního zákona bylo naplněno, neboť všichni dotčení účastníci řízení a orgány státní správy oznámení o zahájení řízení včetně pozvánky obdrželi včas, tj. 7 dní před ústním jednáním. Správní orgán od [REDAKCE] dne 10. 12. 2003 obdržel písemné stanovisko s připomínkami uvedenými v pěti bodech jak k předmětné věci, tak k vedení správního řízení.

V bodě 1 písemného stanoviska ze dne 9. 12. 2003 [REDAKCE] uvádí, že jednání nebylo řádně svoláno a nebyla mu poskytnuta dostatečná lhůta k přípravě na jednání. Otázka řádně svolaného ústního jednání je dokladována výše a je jen na právním zástupci si zásilku vyzvednout včas a ústního jednání se zúčastnit. Z toho důvodu správní orgán připomínku neakceptuje.

K připomínce uvedené v bodě 2 týkající se údajně rozporného tvrzení o umístění trasy rychlostní komunikace I/35 správní úřad konstatuje, že v řízení postupoval v úzké součinnosti s dotčenými orgány státní správy a vycházel z prokazatelně zjištěných podkladů, které jsou převzaty z územních plánů, generelů a projektové přípravy rychlostní komunikace. Toto správní řízení, které zdejší úřad vede se týká změny – zmenšení dobývacího prostoru z důvodu veřejného zájmu a nenahrazuje správní řízení ve věci územního řízení a povolení stavby rychlostní komunikace. K řešení této problematiky zdejší úřad není příslušný a proto výše uvedená námitka není tímto rozhodnutím akceptována.

V bodě 3 je vznesena námitka právního zástupce k možnosti se vyjádřit k obsahu protokolu, nikoliv však k správnímu řízení. Správní úřad –obvodní báňský úřad, který rozhoduje o změně dobývacího prostoru ve smyslu platných horních předpisů na základě výsledku řízení nepožaduje a nepožadoval na právním zástupci se vyjadřovat k protokolu, ale požadoval jak v oznámení o zahájení správního řízení, tak v průvodním dopise adresovanému panu [REDAKCE] písemně se vyjádřit k dané a projednávané problematice změny dobývacího prostoru Václavice I, což bylo a je předmětem správního řízení.

Upozornění uvedené v bodě 4 písemného stanoviska, že zájem společnosti Pískovny Hrádek a.s. není možné považovat za veřejný zájem, ale pouze za zájem soukromý na tvorbě zisku zdejší úřad odmítá, neboť tato problematika není předmětem tohoto správního řízení a ani mu nepřísluší uvedenou problematiku zkoumat. Řešení předmětné věci v rámci tohoto správního řízení je zcela v souladu s platnými horními předpisy a územním plánem dotčeného regionu.

Bod 5 upozorňující na zmatečný postup při stanovení dobývacího prostoru Václavice I zdejší úřad neakceptuje, neboť řešení této problematiky bylo předmětem jiného správního řízení a dále pak v odvolacím řízení zakončeném rozhodnutím o zastavení řízení ve věci.

██████████ v závěru svého písemného stanoviska se vyjadřuje k otázce zmocnění jednat za paní ██████████ s tím, že plná moc dle jeho názoru správnímu orgánu byla již jednou předložena. Povinnost předložení plné moci právního zástupce účastníka řízení paní ██████████ splněna nebyla i když k tomuto ██████████ byl vyzván písemně v oznámení o zahájení správního řízení a stanovení termínu k ústnímu jednání a dále pak v protokolu z ústního jednání. Zdejšímu úřadu byla v roce 2002 doručena plná moc zaevidovaná pod čj. 1929-02/02, ale k jinému správnímu řízení vedenému v roce 2002. Jinou plnou moc správní orgán v této věci neobdržel a nevlastní a v případě tohoto správního řízení správní orgán trvá na předložení platné plné moci zastupovat účastníka řízení paní ██████████

Ve stanovisku, které k věci vydal dne 9. 9. 2003 pod čj. ZP/7013/2451/03/Pi/246.3 dotčený orgán životního prostředí Magistrát Města Liberce, je v bodě 3 uložena povinnost organizace získat souhlas příslušného vodoprávního úřadu dle ust. § 17 odst. 1) písm. e) zákona č. 254/2001 Sb., o vodách a o změně některých zákonů na předmětnou část tohoto dobývacího prostoru.

K řešení uvedené problematiky byl dán podnět organizací Pískovny Hrádek a.s. k zahájení vodoprávního řízení s tím závěrem, že na ústním jednání 12. 12. 2003, ke kterému obvodní báňský úřad nebyl přizván jako dotčený orgán státní správy, byl ve smyslu ustanovení § 30 zákona č. 71/1967 Sb., o správním řízení, dán návrh na zastavení řízení. Tato část dobývacího prostoru není z vodoprávního hlediska dotčena. Zdejší úřad předmětný souhlas příslušného vodoprávního úřadu ke změně dobývacího prostoru nepožaduje a ani v této věci není dotčeným orgánem.

Obvodní báňský úřad v Liberci při rozhodnutí vycházel z výše uvedených skutečností, z ustanovení § 27, 28, 36 a 37 citovaného zákona č. 44/1988 Sb. (horní zákon), v platném znění a dále pak z ustanovení § 2, 3 a 4 vyhlášky ČBÚ č. 172/1988 Sb., o dobývacích prostorech a především z toho, že se organizace vyrovnala se zbytkovými bilančními zásobami, které nemohly být dotěženy a byly rozhodnutím čj. 37784/01/3130 vydaném dne 3. 8. 2001 Ministerstvem průmyslu a obchodu vyjmuty z evidence podle ustanovení § 14a, odst. 2, písm. c) zákona č. 44/1988 Sb., neboť se jedná o zásoby, nad jejichž dobýváním převyšuje veřejný zájem výstavby trasy silnice I/35 Bílý Kostel – Hrádek nad Nisou.

Na základě kladných stanovisek účastníků řízení a dotčených orgánů státní správy uvedených ve výrokové části a z důvodu, že veřejný zájem převyšuje nad dotěžením bilančních zbytkových zásob, Obvodní báňský úřad v Liberci rozhodl tak, jak je výše uvedeno.

Správní orgán uložil organizaci správní poplatek formou kolku ve výši 500 Kč dle položky č. 58 písm. j) zákona ČNR č. 368/1992 Sb., o správních poplatcích vybíraných správními orgány ČR, ve znění pozdějších zákonů. Správní poplatek byl zaplacen formou kolku při podání žádosti.

Poučení o odvolání:

Proti tomuto rozhodnutí můžete podat odvolání ve lhůtě 15-ti dnů od dne jeho oznámení k ČBÚ v Praze prostřednictvím OBÚ v Liberci podle ust. § 53 a násl. zák. 71/1967 Sb., o správním řízení.



OBVODNÍ BÁŇSKÝ ÚŘAD V LIBERCÍ

Soukenné nám. 121/1, pošt. příh. 163, PSČ 460 01 Liberec, tel/fax 048/292 81

V Liberci 24. 6. 1996

Pískovny Hrádek s.r.o.

Horní nám. č. 73
463 34 Hrádek nad Nisou

Vyřizuje :

(Uveďte v odpovědi)
Naše značka
čj. 900-02/96

Vaše zpráva značky / ze dne

Věc : *Povolení hornické činnosti v části dobývacího prostoru Václavice I.*

- r o z h o d n u t í -

K Vaší žádosti ze dne 1. 4. 1996 a zaevidované pod čj. 521-02/96 a dále pak na základě výsledků ústního jednání spojeného s místním šetřením, které se konalo dne 29. května 1996 ve Václavicích, Obvodní báňský úřad v Liberci

p o v o l u j e

v souladu s ustanovením § 10 odst. 1 a § 18 odst. 2 zákona ČNR č. 61/1988 Sb. o hornické činnosti, výbušninách a o státní báňské správě ve znění pozdějších zákonů a podle ustanovení § 5 písm. b) vyhlášky ČBÚ č. 104/1988 Sb. o racionálním využívání výhradních ložisek, o povolování a ohlašování hornické činnosti, a ohlašování činnosti prováděné hornickým způsobem ve znění vyhl. ČBÚ č. 242/93 Sb.

hornickou činnost - otvírku, přípravu a dobývání

v ucelené části ložiska šterkopísku v dobývacím prostoru Václavice I.

Hornická činnost smí být prováděna při plnění následujících podmínek:

- 1) Při realizaci hornické činnosti musí být dodržen předložený plán otvírky, přípravy a dobývání ucelené části ložiska šterkopísku v dobývacím prostoru Václavice I. Tento plán je nedílnou součástí žádosti o povolení hornické činnosti.
- 2) Hornická činnost smí být realizována v části dobývacího prostoru Václavice I v ploše vymezené souřadnicemi vrcholů P1 až P39. Tyto body musí být viditelně vytyčeny na povrchu.
- 3) Od hranice pozemků sousedících s částí dobývacího prostoru dle bodu 2 tohoto rozhodnutí, na které bude prováděna hornická činnost, musí být ponechán

minimální ochranný pilíř 5 m, u hranice s parcelou č. 2519/1 v k.ú. Bílý Kostel, která je zalesněna, musí být ponechán ochranný pilíř o minimální šířce 50 m od kraje lesa.

4) Hornická činnost smí být prováděna za předpokladu, že budou plněny podmínky stanovené v písemných vyjádřeních a stanoviscích účastníků řízení a dotčených orgánů státní správy:

- **Městský úřad Hrádek nad Nisou, odbor životního prostředí a výstavby**
(stanovisko z 22. 4. 1996 bez čj.)
- **Okresní úřad v Liberci, referát životního prostředí**
(souhrnné stanovisko ze dne 23.5. 1996, čj. RŽP/2/585/96)
- **Okresní úřad v Liberci, referát dopravy**
(stanovisko ze dne 22.5.1996, čj. RD/1226/1996-280.6)
- **Okresní úřad v Liberci, referát finanční**
(stanovisko ze dne 12.4. 1996 bez čj.)
- **Pozemkový fond ČR ÚO Liberec**
(stanovisko z 27.5. 1996, čj. 360/96 J)
- **Okresní hygienická stanice Liberec**
(stanovisko z 23.5. 1996 bez čj.)
- **Vulkan Hrádek n/N**
(stanovisko ze dne 24.4. 1996, čj. 05/207/189/96)
- **SCVaK a.s. Teplice závod Vratislavice**
(stanovisko ze dne 26.4. 1996, čj. 05/207/189/96)
- **Správa a údržba silnic Liberec**
(stanovisko ze dne 7.5. 1996 bez čj.)
- **Lesy ČR, lesní správa Ještěd**
(stanovisko ze dne 9.5. 1996), bez čj.)
- **Ministerstvo životního prostředí ÚO Liberec**
(stanovisko ze dne 29.5. 1996, čj. 842/3352/96)

Tato stanoviska jsou závaznou součástí tohoto rozhodnutí a nedílnou přílohou protokolu čj. 900-02/96 ze dne 29. května 1996.

5) Závaznou součástí tohoto rozhodnutí ve smyslu ustanovení § 10 odst. 1 zákona č. 334/1992 Sb., o ochraně ZPF jsou též podmínky stanovené v předchozím souhlasu s odnětím zemědělské půdy zemědělské výrobě, vydaném pod čj. 843/96/3411 dne 29. 6. 1996 Ministerstvem životního prostředí ČR, Územním odborem pro libereckou oblast jakožto orgánem ochrany zemědělského půdního fondu.

a dále pak každé 2 roky vždy k 30. 9. běžného roku.

- 7) Při hornické činnosti - otvírce, přípravě a dobývání musí být dodržovány všechny horní předpisy a ostatní obecně platné právní předpisy.
- 8) Platnost tohoto rozhodnutí končí vydobytím zásob štěrkopísku ve stanovené části dobývacího prostoru za dodržení výše uvedených podmínek.
Tímto rozhodnutím pozbývá platnost rozhodnutí OBÚ Liberec čj. 506-02/94 ze dne 18. 4. 1994 o povolení hornické činnosti v části dobývacího prostoru Václavice I.

S tímto rozhodnutím, především s jeho podmínkami seznámte všechny pracovníky, kterých se týká a rozhodnutí založte do složky rozhodnutí státní báňské správy.

Odůvodnění:

Organizace Pískovny Hrádek s.r.o. požádala zdejší Obvodní báňský úřad o povolení hornické činnosti - otvírky, přípravy a dobývání v ucelené části výhradního ložiska v dobývacím prostoru Václavice I.

Z důvodu nevyřešených střetů zájmů bylo z podnětu OBÚ v Liberci nařízeno organizaci aktualizovat plán OPD tak, aby těžba byla prováděna v menší ucelené části ložiska v dobývacím prostoru Václavice I v ploše, kde jsou vyřešeny střety zájmů, které vznikly v průběhu řešení restitučních nároků. Obvodní báňský úřad v Liberci vydává toto rozhodnutí na základě výsledků ústního jednání spojeného s místním šetřením, které se konalo dne 29. května 1996 ve Václavicích a jež jsou předmětem protokolu čj. 900-02/96 ze dne 29. 5. 1996. Účastníci řízení a dotčené orgány státní správy podali písemná vyjádření, ve kterých jsou stanoveny podmínky, za kterých je možné souhlasit s povolením hornické činnosti v této stanovené části.

V průběhu řízení o povolení hornické činnosti Okresní úřad RŽP Liberec doplnil stanovisko z hlediska vodního hospodářství o **vydaný vodohospodářský souhlas** formou rozhodnutí čj. RŽP 2/1000/96-231/Hr ze dne 27. 6. 1996 a podmínky tohoto dokumentu jsou závaznou součástí rozhodnutí o povolení hornické činnosti. Dále pak Ministerstvo životního prostředí územní odbor Liberec vydalo **změnu předchozího souhlasu** s vynětím ZPF čj. 843/96/3411 ze dne 29. 6. 1996, kterým jsou splněny podmínky souhlasu tohoto dotčeného orgánu státní správy s povolením hornické činnosti. Účastník řízení ECOEXPLAIN Praha, zákonný zástupce paní [REDAKCE], ve svém stanovisku navrhuje ochranné pásmo lesa 60 m. Na základě písemného vyjádření příslušného orgánu státní správy s odvoláním se na zákon č. 96/1977 Sb. o hospodaření v lesích a o státní správě lesního hospodářství bylo stanoveno toto ochranné pásmo lesa do minimální vzdálenosti 50 m od okraje lesa. Výše uvedená podmínka je zakotvena pod bodem č. 3 tohoto rozhodnutí. Ostatní podmínky stanovené zákonným zástupcem pí [REDAKCE] na ústním jednání se nedotýkají zájmové části, ve které má být hornická činnost povolena. Z tohoto důvodu nebyly pojaty do tohoto rozhodnutí. Vzešlá stanoviska a podmínky při jednání byly pojaty do podmínek tohoto rozhodnutí a jsou nedílnou součástí protokolu z ústního jednání spojeného s místním šetřením.


V průběhu řízení o povolení hornické činnosti nebyly zjištěny takové závažné nedostatky, které by bránily povolení hornické činnosti. Z těchto důvodů Obvodní báňský úřad v Liberci rozhodl tak, jak je výše uvedeno.

Na základě vydání rozhodnutí o povolení hornické činnosti byl zaplacen správní poplatek formou kolku ve výši 500 Kč, podle ustanovení položky č. 59 písm. b) zákona ČNR č. 368/1992 Sb., o správních poplatcích vybíraných správními orgány, ve znění pozdějších zákonů.

Poučení o opravném prostředku:

Proti tomuto rozhodnutí můžete podat ve lhůtě 15 dnů ode dne jeho oznámení odvolání k ČBÚ v Praze prostřednictvím OBÚ v Liberci podle ustanovení § 53 a násl. zákona č. 71/1967 Sb., o správním řízení.

Rozdělovník:

Městský úřad Hrádek nad N
Město Hrádek nad Nisou
Okresní úřad Liberec
Pozemkový fond ČR ÚO Liberec
Okresní hygienická stanice Liberec
Vulkan a.s. Hrádek n/N
SČVaK a.s. Teplice, závod Vratislavice
Lesy ČR, lesní správa Ještěd
Ministerstvo životního prostředí ÚO Liberec
ECOEXPLAIN PRAHA v zast. 
Správa a údržba silnic Liberec
OBÚ Liberec

Rozhodnutí nabylo právní moci dne 24.července 1996.

V Liberci dne 12. 8. 1996

OBVODNÍ BÁŇSKÝ ÚŘAD V LIBERCI

Soukenné nám. 121/1, pošt. přih. 163, PSČ 460 01 Liberec, [REDACTED]

V Liberci 9. 7. 1996

Pískovny Hrádek s.r.o.

Horní nám. č. 73
463 34 Hrádek nad Nisou

Vyřizuje: [REDACTED]

Vaše zpráva značky / ze dne

(Uveďte v odpovědi)

Naše značka

čj. 900-02/96

Věc: *Povolení hornické činnosti v části dobývacího prostoru Václavice I*

- oprava chyby v písemném vyhotovení rozhodnutí -

Při tisku předmětného rozhodnutí čj. 900-02/96 ze dne 24. 6. 1996 na tiskárně počítače došlo k vytištění pouze části podmínky č. 6 na straně 3 rozhodnutí.

Úplné znění podmínky č. 6 je :

Organizace musí předložit vyhodnocení tohoto plánu otvírky, přípravy a dobývání a jeho aktualizaci Obvodnímu báňskému úřadu v Liberci v termínu do 30. 9. 2000 a dále pak každé 2 roky vždy k 30. 9. běžného roku.

Vzhledem k tomu, že se jedná o zřejmou nesprávnost v písemném vyhotovení rozhodnutí, správní orgán v souladu s ustanovením § 47 odst. 6 zákona č. 71/1967 Sb., o správním řízení (správní řád) opravuje předmětné rozhodnutí a touto písemnou formou všechny účastníky řízení o provedené opravě informuje.

Opravou se nemění smysl a dosah rozhodnutí. Podmínka č. 6 rozhodnutí se týká pouze žadatele o povolení hornické činnosti a jejím zněním a dosahem nejsou dotčeni ostatní účastníci řízení ani dotčené orgány státní správy.

Proto správní orgán postupoval tak, jak je výše uvedeno.

S hornickým pozdravem „Zdař Bůh !“

[REDACTED]

Rozdělovník:

Městský úřad Hrádek nad Nisou
Město Hrádek nad Nisou
Okresní úřad Liberec
Pozemkový fond ČR ÚO Liberec
Okresní hygienická stanice Liberec
Vulkan a.s. Hrádek n/N
SČVaK a.s. Teplice, závod Vratislavice
Lesy ČR, lesní správa Ještěd
Ministerstvo životního prostředí ÚO Liberec
ECOEXPLAIN PRAHA v zast. pí [REDACTED]
Správa a údržba silnic Liberec
OBÚ Liberec



dle rozdělovníku

VAŠ DOPIS ZNAČKY/ZE DNE

09-Tr/2011

NAŠE ZNAČKA

čj. SBS 03461/2011

VYŘIZUJE/LINKA

LIBEREC

3. června 2011

Změna plánu otvírky, přípravy a dobývání výhradního ložiska štěrkopísku v dobývacím prostoru Václavice I

- r o z h o d n u t í -

Na základě žádosti organizace Pískovny Hrádek a.s. se sídlem Václavice 2, 463 34 Hrádek nad Nisou, která je na Obvodním báňském úřadě v Liberci (dále jen „OBÚ v Liberci“) zaevidována dne 1. února 2011 pod čj. SBS 03461/2011, OBÚ v Liberci, jako orgán věcně příslušný podle ustanovení § 41 odst. 2 písm. b) zákona č. 61/1988 Sb., o hornické činnosti, výbušninách a o státní báňské správě, ve znění pozdějších předpisů, (dále jen „zákon č. 61/1988 Sb.“) a místně příslušný podle písm. j) přílohy k zákonu č. 61/1988 Sb.,

organizaci Pískovny Hrádek a.s. se sídlem Václavice 2, 463 34 Hrádek nad Nisou

(dále jen „organizace“)

I.

v souladu s ustanovením § 10 odst. 10 zákona č. 61/1988 Sb.

p o v o l u j e

změnu Plánu otvírky, přípravy a dobývání výhradního ložiska štěrkopísku v dobývacím prostoru Václavice I v rámci prováděné hornické činnosti, která je povolena rozhodnutím OBÚ v Liberci ze dne 24. 6. 1996 pod čj. 900-02/96, pro dotěžení zásob ložiska po zrušení ochranného pásma vodního zdroje HV-2 a pro změnu plánu rekultivace území dotčeného těžbou,

II.

v souladu s ustanovením § 37a odst. 2 zákona č. 44/1988 Sb., o ochraně a využití nerostného bohatství (horní zákon), ve znění pozdějších předpisů, (dále jen „zákon č. 44/1988 Sb.“)

schvaluje

změnu tvorby na vytváření finanční rezervy na sanaci všech pozemků dotčených těžbou v dobývacím prostoru Václavice I z 1,00 Kč na tunu vytěžené suroviny na 4,93,-Kč na tunu vytěžené suroviny od 1. ledna 2012,

III.

pro výše uvedené činnosti stanovuje následující podmínky:

1. Dotěžení zásob ložiska musí být provedeno podle ověřené dokumentace „Plán otvírky, přípravy a dobývání (aktualizace těžebních postupů) Dobývací prostor Václavice I“, která je přílohou žádosti organizace.
2. Dotěžení zásob ložiska vázaných v ochranném pásmu vodního zdroje vrtu HV-2 může být zahájeno až po zrušení ochranného pásma vodního zdroje vrtu HV-2.
3. Při dotěžení zásob ložiska nesmí být dotčeny pozemky ve vzdálenosti menší než 50 m od lesa.
4. Rekultivace pozemků dotčených těžbou musí být provedena podle ověřené dokumentace „Projekt rekultivace DP VÁCLAVICE I (pokračování těžby)“, která je přílohou žádosti organizace.
5. Trvale odňatá zemědělská půda o výměře 6,6094 ha musí být rekultivována na les a na trvale odňaté zemědělské půdě o výměře 1,0049 ha musí být zřízena vodní plocha (zamokřená plocha). Dočasně odňatá zemědělská půda musí být rekultivována tak, aby mohla být navrácena do zemědělského půdního fondu. Mírné svahy, které zůstanou po těžbě v západní, východní a částečně severní části etap 7, 8 a 9 (cca 0,84 ha) musí být osázeny keři a jednotlivými stromy a po provedení rekultivace bude tato část převedena v katastru nemovitostí na druh pozemku – ostatní plocha, způsob využití pozemku – neplodná půda, typ a způsob ochrany – zemědělský půdní fond.
6. Na odnímaných pozemcích nezasažených hornickou činností (3,6030 ha), které nejsou součástí projektu rekultivace, musí organizace dořešit odnětí půdy ze zemědělského půdního fondu včetně rekultivace následně v návaznosti na vypořádání pozemků ve vazbě na komunikaci I/35.
7. Vytváření finanční rezervy na sanaci všech pozemků dotčených těžbou v dobývacím prostoru Václavice I musí být každý rok aktualizováno se zohledněním míry inflace. Žádost o schválení změny tvorby finanční rezervy musí být každý rok předložena na OBÚ v Liberci.
8. Tímto rozhodnutím nejsou dotčeny další podmínky stanovené v rozhodnutí o povolení hornické činnosti otvírky, přípravy a dobývání výhradního ložiska štěrkopísku v dobývacím prostoru Václavice I, které vydal OBÚ v Liberci pod čj. 900-02/96 ze dne 24. 6. 1996 ve znění změn čj. 410-02/97 ze dne 7. 4. 1997, čj. 130-02/98 ze dne 19. 2. 1998, čj. 1779-02/99 ze dne 22. 11. 1999 a čj. 762/2007/03 ze dne 11. 4. 2007.
9. S tímto rozhodnutím seznámte všechny zaměstnance, jichž se týká, a rozhodnutí založte do dolového deníku.

Odůvodnění:

Organizace má povolenou hornickou činnost – otvírku, přípravu a dobývání výhradního ložiska štěrkopísku v dobývacím prostoru Václavice I rozhodnutím OBÚ v Liberci ze dne 24. 6. 1996 pod čj. 900-02/96. Změny Plánu otvírky, přípravy a dobývání byly povoleny rozhodnutími OBÚ v Liberci ze dne 7. 4. 1997 pod čj. 410-02/97, ze dne 19. 2. 1998 pod čj. 130-02/98, ze dne 22. 11. 1999 pod čj. 1779-02/99, ze dne 11. 4. 2007 pod čj. 762/2007/03. Dobývání výhradního ložiska štěrkopísku je povoleno do vydobytí zásob.

Organizace předložila na zdejší úřad dne 1. února 2011 žádost o změnu Plánu otvírky, přípravy a dobývání výhradního ložiska štěrkopísku v dobývacím prostoru Václavice I v rámci povolené hornické činnosti, která je zaevidována pod čj. SBS 03461/2011. Důvodem změny je dotěžení zásob po zrušení ochranného pásma vodního zdroje HV-2 a změna plánu rekultivace území dotčeného těžbou ložiska se změnou tvorby na vytváření finanční rezervy na sanaci všech pozemků dotčených

těžbou v dobývacím prostoru Václavice I z 1,00 Kč na tunu vytěžené suroviny na 4,93.-Kč na tunu vytěžené suroviny.

Přílohou předmětné žádosti organizace je mimo jiné dokumentace:

- „Plán otvírky, přípravy a dobývání (aktualizace těžebních postupů) Dobývací prostor Václavice I.“ kterou zpracovala organizace v lednu 2011.

OBÚ v Liberci žádost organizace přezkoumal a na základě přezkoumání usnesením čj. SBS 03461/2011 ze dne 18. února 2011 přerušil řízení v předmětné věci a vyzval organizaci k doplnění žádosti s termínem do 31. března 2011. Organizace v požadovaném termínu žádost doplnila a doplnění žádosti bylo na OBÚ v Liberci zaevidováno dne 31. března 2011 pod čj. SBS 10288/2011. Součástí doplnění žádosti je:

- „Projekt rekultivace DP VÁCLAVICE I (pokračování těžby)“, který zpracovala organizace v březnu 2011,
- stanovisko Města Hrádek nad Nisou čj. OIASM-2137/2011-such-35/2011/SUE ze dne 16. března 2011,
- vyjádření Pozemkového fondu České republiky čj. PFCR 083955/2011 ze dne 21. 2. 2011,
- vyjádření Lesů České republiky, s.p., Lesní správa Ještěd čj. 107/11/246/84/107/2011 ze dne 24. února 2011,
- závazné stanovisko Ministerstva životního prostředí České republiky, odboru výkonu státní správy V čj. 25296/ENV/11311/540/11 ze dne 28. března 2011
- rozhodnutí Magistrátu města Liberce čj. MML/ZPOO/Vy/108650/10-SZ055553/10 ze dne 9. června 2011,
- souhrnné vyjádření Magistrátu města Liberce, odboru životního prostředí čj. MML/ZP/Pi/018043/11-SZ 018043/11 ze dne 30. března 2011.

Dne 29. března 2011 bylo na OBÚ v Liberci doručeno závazné stanovisko Ministerstva životního prostředí České republiky, odboru výkonu státní správy V čj. 25296/ENV/11311/540/11 ze dne 28. března 2011 k odnětí půdy ze zemědělského půdního fondu v dobývacím prostoru Václavice I, které je zaevidováno pod čj. SBS 09771/2011.

Přípisem OBÚ v Liberci ze dne 21. dubna 2011 pod čj. SBS 03461/2011 bylo všem účastníkům řízení a dotčeným orgánům oznámeno zahájení správního řízení v předmětné věci bez nařízení ústního jednání a zároveň byla usnesením o vymezení doby, ve které lze navrhopvat důkazy a předkládat návrhy, stanovena lhůta činit návrhy v řízení do 29. dubna 2011. Oznámení a usnesení bylo doručeno do vlastních rukou adresátů přes datové schránky. Ve stanovené lhůtě bylo na zdejší úřad doručeno vyjádření Krajského úřadu Libereckého kraje čj. KULK 37350/2011 OŽPZ 583/2011 ze dne 17. května 2011 z hlediska ochrany ovzduší, které je zaevidováno pod čj. SBS 16169/2011.

Přezkoumáním žádosti organizace zdejší úřad zjistil:

- Žádost organizace je úplná.
- V dokumentaci „Plán otvírky, přípravy a dobývání (aktualizace těžebních postupů) Dobývací prostor Václavice I.“, kterou zpracovala organizace v lednu 2011, jsou dodrženy zásady báňské technologie a dokumentace je v souladu s ustanovením § 7 odst. 3 vyhlášky č. 104/1988 Sb., o hospodárném využívání výhradních ložisek, o povolování a ohlašování hornické činnosti a ohlašování činnosti prováděné hornickým způsobem, ve znění pozdějších předpisů. (dále jen „vyhláška č. 104/1988 Sb.“) schválena [redacted] která má



**Obvodní báňský úřad
území Hlavního města Prahy
a kraje Středočeského**

podle ust. § 5 odst. 2 zákona č. 61/1988 Sb., o hornické činnosti, výbušninách a o státní báňské správě, ve znění pozdějších předpisů (dále jen „cit. zákon“), a podle ust. § 1 odst. 2 vyhlášky Českého báňského úřadu č. 15/1995 Sb., o oprávnění k hornické činnosti a činnosti prováděné hornickým způsobem, jakož i k projektování objektů a zařízení, které jsou součástí těchto činností, na základě ust. § 151 odst. 1 zákona č. 500/2004 Sb., správní řád, ve znění pozdějších předpisů, vydává

OPRÁVNĚNÍ

k hornické činnosti a k činnosti prováděné hornickým způsobem v rozsahu ustanovení výše citovaného zákona

§ 2 písm. b) - otvírka, příprava a dobývání výhradních ložisek,

§ 2 písm. c) - zřizování, zajišťování a likvidace důlních děl a lomů,

§ 2 písm. d) - úprava a zušlechťování nerostů prováděné v souvislosti s jejich dobýváním,

§ 2 písm. e) - zřizování a provozování odvalů, výsypek a odkališť při činnostech uvedených v písmenech a) až d),

§ 2 písm. i) - důlně měřická činnost,

§ 3 písm. a) - dobývání ložisek nevyhrazených nerostů, včetně úpravy a zušlechťování nerostů prováděných v souvislosti s jejich dobýváním, a vyhledávání a průzkum ložisek nevyhrazených nerostů prováděné k tomu účelu,

právnícké osobě (obchodní jméno): ZAPA beton a.s.

IČ: 251 37 026

Sídlo: 142 01 Praha 4, Vídeňská 495

Odborně způsobilý zaměstnanec - [redacted]

Jméno, příjmení: [redacted]

datum narození: [redacted]

Trvalý pobyt: [redacted]

ustanoven do funkce: 3.4.2001

Osvědčení čj.: 1738/94 vydal OBÚ v Kladně dne 17.6.1994

Odborně způsobilý zaměstnanec:

[redacted] s roční těžbou užitkového nerostu nižší než 500 000 tun

Jméno, příjmení: [redacted]

datum narození: [redacted]

Trvalý pobyt: Sedlec – Prácheň, Přestavlky č. 5

ustanoven do funkce: 5.9.2006

Osvědčení čj.: 3363/93 vydal OBÚ v Kladně dne 28.6.1993

Odborně způsobilý zaměstnanec:

[redacted] s roční těžbou užitkového nerostu nižší než 500 000 tun

Jméno, příjmení: [redacted]

datum narození: [redacted]

Trvalý pobyt: [redacted]

ustanoven do funkce:

Osvědčení čj.: 6000/93 vydal OBÚ v Kladně dne 21.1.1994

Odborně způsobilý zaměstnanec:

[redacted] s roční těžbou užitkového nerostu nižší než 500 000 tun

Jméno, příjmení: [redacted]

datum narození: [redacted]

Trvalý pobyt: [redacted]

ustanoven do funkce: 1.6.2009

Osvědčení čj.: 3727/2009 vydal OBÚ v Ostravě dne 7.5.2009

Odborně způsobilý zaměstnanec:

[redacted] s roční těžbou užitkového nerostu vyšší než 500 000 tun

Jméno, příjmení: [redacted]

datum narození: [redacted]

Trvalý pobyt: 4 [redacted]

ustanoven do funkce: 1.12.2013

Osvědčení čj.: 2117/98/2/77 vydal ČBÚ v Praze dne 2.12.1998

Odborně způsobilý zaměstnanec:

[redacted] s roční těžbou užitkového nerostu vyšší než 500 000 tun

Jméno, příjmení: [redacted]

datum narození: [redacted]

Trvalý pobyt: [redacted]

ustanoven do funkce: 1.12.2013

Osvědčení čj.: 1664/98/69 vydal ČBÚ v Praze dne 24.6.1998

Odborně způsobilý zaměstnanec – [redacted]

Jméno, příjmení: [redacted]

datum narození: [redacted]

Trvalý pobyt: [redacted]

ustanoven do funkce: 19.9.2014

Osvědčení čj.: 2193/08 vydal ČBÚ v Praze dne 21.8.2008

K vydání změny oprávnění k hornické činnosti nebo k činnosti prováděné hornickým způsobem se váže poplatková povinnost podle zákona č. 634/2004 Sb., o správních poplatcích, ve znění pozdějších předpisů, a to ve výši 500,- Kč (Část IV, položka 60, bod 1. písm. a) Sazebníku správních poplatků). Správní poplatek byl žadatelem uhrazen v uvedené výši kolky vylepenými na podané žádosti.

Podle ustanovení § 151 odst. 3 zákona č. 500/2004 Sb., správní řád, ve znění pozdějších předpisů, nabývá rozhodnutí právní moci a právních účinků dnem převzetí dokladu účastníkem.

V Praze dne 3.11.2014

