

**PROVÁDĚCÍ SMLOUVA O DÍLO – ČÁST 1 – HAVARIJNÍ POSTUP
k Rámcové dohodě – část 1 ze dne 24. 3. 2020, CES:190 070**

Česká republika – Ministerstvo životního prostředí

se sídlem: Vršovická 1442/65, 100 10 Praha 10
zastoupená: RNDr. Martinem Holým, ředitelem odboru geologie
a zástupcem vrchního ředitele sekce ochrany přírody a krajiny
IČO: 00164801
bankovní spojení: ČNB Praha 1, Na Příkopě 28, číslo účtu: 7628001/0710
kontaktní osoba: Ing. Petr Uldrych, vedoucí oddělení nerostných zdrojů,
tel.: +420 267 122 667, e-mail: Petr.Uldrych@mzp.cz

(dále jen „**Objednatel**“)
na straně jedné

a

Společnost „Likvidace SDD – PKÚ + GIS – Oblast 1“

vedoucí účastník: DIAMO, státní podnik
se sídlem: Máchova 201, 471 27 Stráž pod Ralskem
zapsaný: obchodní rejstřík vedený Krajským soudem v Ústí nad Labem,
oddíl AXVIII, vložka 520

Týká se: DIAMO, státní podnik
odštěpný závod PKÚ
Hrbovická 2, Hrbovice, 403 39 Chlumeč
IČO: 00002739
DIČ: CZ00002739
Zastoupený: Ing. Walterem Fiedlerem, vedoucím odštěpného závodu
bankovní spojení: Raiffeisenbank a.s., Ústí nad Labem, číslo účtu: 7536123000/5500

a

účastník: **GIS – GEOINDUSTRY, s.r.o.**
se sídlem: Tleskačova 1329/16, 323 00 Plzeň
IČO: 49196375
DIČ: CZ49196375
zastoupený: Ing. Pavlem Rusnokem, jednatelem
bankovní spojení: Raiffeisenbank im Siftland eG, Plzeň, číslo účtu: 505930/8030
zapsaný: obchodní rejstřík vedený Krajským soudem v Plzni, sp. zn. C4319

Za společnost jedná: Ing. Walter Fiedler

Kontaktní osoba:



(dále jen „**Zhotovitel**“)
na straně druhé

uzavřeli níže uvedeného dne, měsíce a roku tuto
Prováděcí smlouvu o dílo – část 1 (dále jen „**Prováděcí smlouva**“)
k **Rámcové dohodě – část 1** ze dne **24. 3. 2020** (dále jen „**Rámcová dohoda**“).

Čl. 1

Předmět Prováděcí smlouvy

1. Zhotovitel se zavazuje provést pro Objednatele na svůj náklad a na své nebezpečí dílo:

Zabezpečení SDD „**propad Radonice u Kadaně 3** (p. č. 534/3)“ (č. o. 2907)

v k. ú. Radonice u Kadaně.

Čl. 2

Cena

1. Cena za provedení díla nepřekročí **941 130 Kč** bez DPH, výše DPH činí **197 637,30 Kč**, cena včetně DPH činí **1 138 767,30 Kč**. Cena za jednotlivé práce a materiál bude uvedena v soupisu prací, dodávek a služeb s výkazem výměr, který bude vypracován Zhotovitelem a předán Objednateli současně s předáním díla.

Čl. 3

Doba, místo a podmínky plnění

1. Zhotovitel je povinen provést dílo, tj. dokončit ho a předat Objednateli nejpozději do **30. 6. 2023** (dodací lhůta).

Čl. 4

Ustanovení závěrečná

1. V případě, že ujednání obsažené v této Prováděcí smlouvě bude v rozporu, popř. v nesouladu s ustanoveními obsaženými v **Rámcové dohodě**, má ujednání obsažené v této Prováděcí smlouvě přednost. Touto Prováděcí smlouvou nesmějí být za žádných okolností prováděny podstatné změny rámcových podmínek stanovených v **Rámcové dohodě**. Není-li v této Prováděcí smlouvě stanoveno jinak, použije se na právní vztah založený touto Prováděcí smlouvou příslušná ustanovení **Rámcové dohody**.
2. Smluvní strany bezvýhradně souhlasí s uveřejněním této Prováděcí smlouvy v plném znění včetně Ceny díla a veškerých metadat v souladu s příslušnými právními předpisy, které se na uveřejnění této Prováděcí smlouvy vztahují, tj. zejména v souladu se zákonem č. 340/2015 Sb., o zvláštních podmínkách účinnosti některých smluv, uveřejňování těchto smluv a o registru smluv (zákon o registru smluv), ve znění pozdějších předpisů. Podle dohody Smluvních stran uveřejnění této Prováděcí smlouvy provede Objednatel.
3. Tato Prováděcí smlouva nabývá platnosti dnem jejího podpisu oběma Smluvními stranami a účinnosti dnem jejího uveřejnění dle odst. 2. tohoto článku.

4. Tato Prováděcí smlouva se uzavírá ve třech vyhotoveních, s platností originálu, přičemž Zhotovitel obdrží 1 vyhotovení a Objednatel obdrží 2 vyhotovení.
5. Nedílnou součástí této Prováděcí smlouvy jsou její přílohy:

Příloha – Plán postupu prací včetně registračního listu SDD

Smluvní strany prohlašují, že si tuto Prováděcí smlouvu přečetly, že s jejím obsahem souhlasí a na důkaz toho k ní připojují svoje podpisy.

Objednatel

Zhotovitel

V Praze, dne 14.3.2013

V Chlumci, dne 08.03.2013



Česká republika – Ministerstvo životního prostředí

RNDr. Martin Holý

ředitel odboru geologie

a zástupce vrchního ředitele

sekce ochrany přírody a krajiny

Ing. Walter Fiedler

vedoucí odštěpného závodu

DIAMO, státní podnik

odštěpný závod PKÚ

vedoucí společník

„Likvidace SDD – PKÚ + GIS – Oblast 1“

Příloha č. 1

k PROVÁDĚCÍ SMLOUVĚ O DÍLO – ČÁST 1 – HAVARIJNÍ POSTUP

k Rámcové dohodě – část 1 ze dne 24. 03. 2020

CES: 190070

PLÁN POSTUPU PRACÍ

pro dílo

Zabezpečení SDD „propad Radonice u Kadaně 3 (p. č. 534/3)“ (č.o. 2907) v k. ú. Radonice u Kadaně

1. Úvod – popis SDD

Dne 17. 2. 2023 byl [redacted] oznámen na MŽP propad terénu u obce Radonice na pozemku p. č. 534/3 v k. ú. Radčice u Kadaně. Následně zástupce MŽP Ing. Petr Uldrych vyzval ZBZS Libušín k provizornímu zajištění tohoto propadu.

Na místě propadu byl téhož dne proveden havarijní zásah pětičlennou četou baňských záchranářů ZBZS Libušín, jehož hlavním cílem bylo provést průzkum, zdokumentování a dočasné zabezpečení propadu. Vyhodnocení havarijního zásahu je uvedeno v **příloze č. 3**.

Místo propadu se nachází na polní cestě na východním okraji obce Radonice cca 70 m od silnice vedoucí z obce Radonice do Vilémova. Pozemek je ve vlastnictví obce Radonice, č. p. 1, 43155 Radonice.

Ústí propadu je nepravidelného obdélníkového profilu o rozměrech cca 2,2 x 1,4 až 2 m a hloubce cca 2,3 až cca 3,4 m. Okraje propadu jsou zatrhané a s postupem do hloubky se směrem na severozápad se prostor zvětšuje na délku cca 4,5 m. V propadu nejsou patrné inženýrské sítě ani známky existence důlního díla. Napadaný materiál uvnitř propadu je tvořen zeminou a navážkou.

Místo propadu bylo překryto dřevěným povalem o rozměrech 5 x 5 m, a ohraničeno výstražnou páskou.

Současný stav místa propadu a jeho blízkého okolí nelze považovat za staticky bezpečný, hrozí další sesouvání zeminy a tím jeho rozšíření. Nebezpečí dále spočívá v možném pádu osob, vozidel nebo zvířat do hloubky. Jedná se tedy zjevně o havarijní stav a zřejmé ohrožení obecně chráněných zájmů. Výsek katastrální mapy se zakreslením místa propadu je uveden v **příloze č. 1**.

Veškeré práce na zabezpečení SDD budou prováděny v souladu se Zákonem č. 262/2006 Sb., zákoníkem práce, v platném znění a s vyhl. ČBÚ č. 52/1997 Sb. v platném znění, vyhl. ČBÚ č. 26/1989 Sb. v platném znění a vyhl. ČBÚ č. 22/1989 Sb. v platném znění a pravidel BOZP a PO. Vrtné práce budou probíhat v souladu s Vyhláškou ČBÚ č. 239/1998 Sb., ve znění pozdějších předpisů.

Pro zajištění bezpečnosti práce pracovníků při provádění vrtných prací, bude vrtná souprava stabilizována na dřevěných hranolech profilu 140x140 mm délky min. 5,0 m.

Výskyt důlních plynů nebo průvalu důlních vod se vzhledem k charakteru starého důlního díla nepředpokládá. Zhotovitel přesto zajistí před zahájením každé směny kontrolu koncentrace CO₂ v prostoru pracoviště v místech pohybu pracovníků pomocí osobního analyzátoru.

Práce uvnitř půdorysu bezpečnostního pásma budou provádět výhradně zaměstnanci s kvalifikací báňský záchranář. Práce budou v určených lhůtách kontrolovány zaměstnanci s kvalifikací technický dozor a závodní dolu.

S odpadními materiály bude naloženo v souladu s platnou legislativou.

Po celou dobu provádění prací musí být veden stavební deník a dále bude pořizována průběžná fotodokumentace.


- Přílohy:
1. Výpis z KN včetně výseku katastrální mapy s vyznačením propadu
 2. Registrační list SDD
 3. Vyhodnocení havarijního zásahu
 4. Schematický půdorys řez zabezpečením propadu vč. situování vrtů
 5. Harmonogram
 6. Rozpočet

V Libušíně dne 7. 3. 2023

Vypracoval:

Předkládá:

Za generální dozor objednatele schválil:



Informace o pozemku

Parcelní číslo:	534/3
Obec:	Radonice [563323]
Katastrální území:	Radonice u Kadaně [738280]
Číslo LV:	1
Výměra [m ²]:	418
Typ parcely:	Parcela katastru nemovitostí
Mapový list:	DKM
Určení výměry:	Graficky nebo v digitalizované mapě
Způsob využití:	mez, stráž
Druh pozemku:	trvalý travní porost



Vlastníci, jiní oprávnění

Vlastnické právo	Podíl
Obec Radonice, č. p. 1, 43155 Radonice	

Způsob ochrany nemovitosti

Název	zemědělský půdní fond
-------	-----------------------

Seznam BPEJ

BPEJ	Výměra
42801	200
42804	218

Omezení vlastnického práva

Nejsou evidována žádná omezení.

Jiné zápisy

Nejsou evidovány žádné jiné zápisy.

☞ Řízení, v rámci kterých byl k nemovitosti zapsán cenový údaj

Nemovitost je v územním obvodu, kde státní správu katastru nemovitostí ČR vykonává [Katastrální úřad pro Ústecký kraj, Katastrální pracoviště Chomutov](#)

Zobrazené údaje mají informativní charakter. Platnost dat k 27.02.2023 08:00.

Informace o pozemku

Parcelní číslo:	534/1
Obec:	Radonice [563323]
Katastrální území:	Radonice u Kadaně [738280]
Číslo LV:	10002
Výměra [m ²]:	25642
Typ parcely:	Parcela katastru nemovitostí
Mapový list:	DKM
Určení výměry:	Graficky nebo v digitalizované mapě
Druh pozemku:	orná půda



Vlastníci, jiní oprávnění

Vlastnické právo	Podíl
Česká republika	
Prislušnost hospodařit s majetkem státu	Podíl
Státní pozemkový úřad, Husinecká 1024/11a, Žižkov, 13000 Praha 3	

Způsob ochrany nemovitosti

Název	
zemědělský půdní fond	

Seznam BPEJ

BPEJ	Výměra
42801	4245
42804	21397

Omezení vlastnického práva

Nejsou evidována žádná omezení.

Jiné zápisy

Nejsou evidovány žádné jiné zápisy.

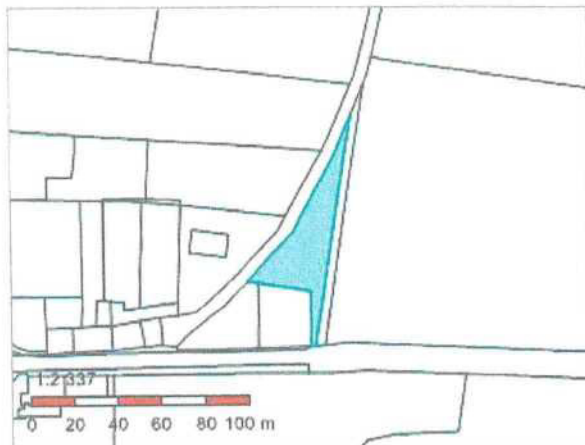
☞ Řízení, v rámci kterých byl k nemovitosti zapsán cenový údaj

Nemovitost je v územním obvodu, kde státní správu katastru nemovitostí ČR vykonává [Katastrální úřad pro Ústecký kraj, Katastrální pracoviště Chomutov](#)

Zobrazené údaje mají informativní charakter. Platnost dat k 27.02.2023 08:00.

Informace o pozemku

Parcelní číslo:	534/2
Obec:	Radonice [563323]
Katastrální území:	Radonice u Kadaně [738280]
Číslo LV:	633
Výměra [m ²]:	1200
Typ parcely:	Parcela katastru nemovitostí
Mapový list:	DKM
Určení výměry:	Graficky nebo v digitalizované mapě
Druh pozemku:	zahrada



Vlastníci, jiní oprávnění

Vlastnické právo	Podíl
Češka Petr, Husova 1333, 43201 Kadaň	

Způsob ochrany nemovitosti

Název
zemědělský půdní fond

Seznam BPEJ

BPEJ	Výměra
42801	469
42804	731

Omezení vlastnického práva

Nejsou evidována žádná omezení.

Jiné zápisy

Nejsou evidovány žádné jiné zápisy.

☞ Řízení, v rámci kterých byl k nemovitosti zapsán cenový údaj

Nemovitost je v územním obvodu, kde státní správu katastru nemovitostí ČR vykonává [Katastrální úřad pro Ústecký kraj, Katastrální pracoviště Chomutov](#)

Zobrazené údaje mají informativní charakter. Platnost dat k 06.03.2023 12:00.



522/1

522/2

ZÁVODNÍ DOLU:		 DIAMO, státní podnik Máchova 201, 471 27 Stráž pod Ralskem IČO: 00002750 DIČ: CZ00002750		
PROJEKTANT:				
KRESLIL:				
INVESTOR:	ČR – Ministerstvo životního prostředí	DATUM:	ÚNOR/2023	KOPIE Č.: 1
STAVBA: Zabezpečení SDD propad Radonice p.č. 534/3		STUPEŇ PD:	PLÁN	
OBJEKT: VÝSEK KATASTR. MAPY		MĚŘÍTKO:	1:1000	
Vyznačení místa propadu		POČET A4:	1	Č. VÝKRESU: 1
		Č. ZAK.:	Č. VÝKRESU:	



Databáze důlních děl

ID DD	Označení projevu, název díla	ID SDD	č. ozn.
32744	propad Radonice u Kadaně 3 (p.č. 534/3)	3143	2907

Další názvy

Název KÚ	Číslo KÚ	Okres	Kraj	Sídlo OBÚ
Radonice u Kadaně	738280	Chomutov	Ústecký kraj	Most

Upřesnění polohy
pozemek p.č. 534/3

Y	X	Z	Přesnost zaměření	ZLM 1:25000	Č. podd. území
819443	1007991		Odečteno	11-222	925

Surovina druh	Uhlí hnědé	Surovina typ	uhlí hnědé
---------------	------------	--------------	------------


Upřesnění suroviny
Hnědé uhlí

Kategorie díla	Staré důlní dílo	Ukončení provozu	před r. 1945
----------------	------------------	------------------	--------------

Vlastník DD	Neexistuje nebo není znám	Provozovatel DD	Neexistuje nebo není znám
-------------	---------------------------	-----------------	---------------------------

Správce DD	Neexistuje	Kód Diamo	
------------	------------	-----------	--

Realizátor DD	není znám		
---------------	-----------	--	--

Datum oznámení	Oznamovatel
17.02.2023	 Obec Radonice

Projev nebo účinky na povrch k 17.02.2023
propad o rozměrech 2 x 1 m a hloubce 3 - 4 m

Oznámený stav díla k 17.02.2023
Nezajištěno

Vyjádření ČGS	23.02.2023	Zpracoval		Navštíveno	Navštíveno	Ohrožuje	Ohrožuje
---------------	------------	-----------	---	------------	------------	----------	----------

Poznámka z registru SDD

Poznámka k HDD

Stav díla k datu zpracování
Nezajištěno propad o rozměrech 2 x 1 m a hloubce 3 - 4 m

Typ díla	Propad	Profil díla	Obdélníkový	[m]	2 x 1 x 4
----------	--------	-------------	-------------	-----	-----------

Signatura	Název zprávy
GF P108677	Určení úvodních důlních děl po bývalém hlubinném dobývání v právní odpovědnosti Dolů Nástup Tušimice a posouzení stavu jejich současného zajištění







Česká geologická služba, Kostelní 26, 170 06 Praha 7
Tel.: +420/233 371 190, Fax: +420/233 373 806, www.geology.cz

Databáze důlních děl

ID DD	Označení projevu, název díla	ID SDD	č. ozn.
32744	propad Radonice u Kadaně 3 (p.č. 534/3)	3143	2907

Zdroj informací

Zpracovatel	Česká geologická služba	IČ zpracovatele	00025798
-------------	-------------------------	-----------------	----------

Datum vložení	Autor vložení	Datum aktualizace	Autor aktualizace
17.02.2023		23.02.2023	



DIAMO, státní podnik

odštěpný závod HBZS

Závodní báňská záchranná stanice Libušín

273 06 Libušín



Vyhodnocení havarijního zásahu

**Zabezpečení propadu
„Radonice p. č. 534/3“ v k. ú. Radonice u Kadaně**



Dne 17. 2. 2023 byl [redacted] oznámen na MŽP propad terénu u obce Radonice na pozemku č. 534/3 v k. ú. Radčice u Kadaně. Následně zástupce MŽP [redacted] vyzval ZBZS Libušín k provizornímu zajištění tohoto propadu.

Místo propadu se nachází na polní cestě na východním okraji obce Radonice cca 70 m od silnice vedoucí z obce Radonice do Vilémova. Pozemek je ve vlastnictví obce Radonice.

Hlavním cílem havarijního zásahu bylo provést základní zdokumentování propadu a jeho dočasné zabezpečení. Zabezpečení provedla pětičlenná četa záchranářů ZBZS Libušín.

Ústí propadu je nepravidelného obdélníkového profilu o rozměrech cca 2,2 x 1,4 až 2 m a hloubce cca 2,3 až cca 3,4 m. Okraje propadu jsou zatrhané a s postupem do hloubky se směrem na severozápad se prostor zvětšuje na délku cca 4,5 m. V propadu nejsou patrné příznaky existence důlního díla. Napadaný materiál uvnitř propadu je tvořen zeminou a navážkou.

Místo propadu bylo překryto dřevěným povalem o rozměrech 5 x 5 m, a ohraničeno výstražnou páskou

Po celou dobu zásahu bylo prováděno kontinuální měření koncentrace ovzduší. Hodnoty složení ovzduší odpovídaly vyhlášce ČBU č. 22/1989 Sb., tj. O₂ – 20,9 %; CO₂ – 0%; CH₄ – 0 %; NO₂ – 0 ppm; CO – 0 ppm.

Zásah proběhl bez mimořádné události. Ze zásahu byla pořízena fotodokumentace, jejíž výběr je uveden v příloze. Získané údaje budou využity pro zpracování projektu konečného řešení zabezpečení propadu.


Další postup zabezpečení propadu bude projednán se zástupcem MŽP [redacted]

V Libušíně dne 20. 2. 2023

Vypracoval:



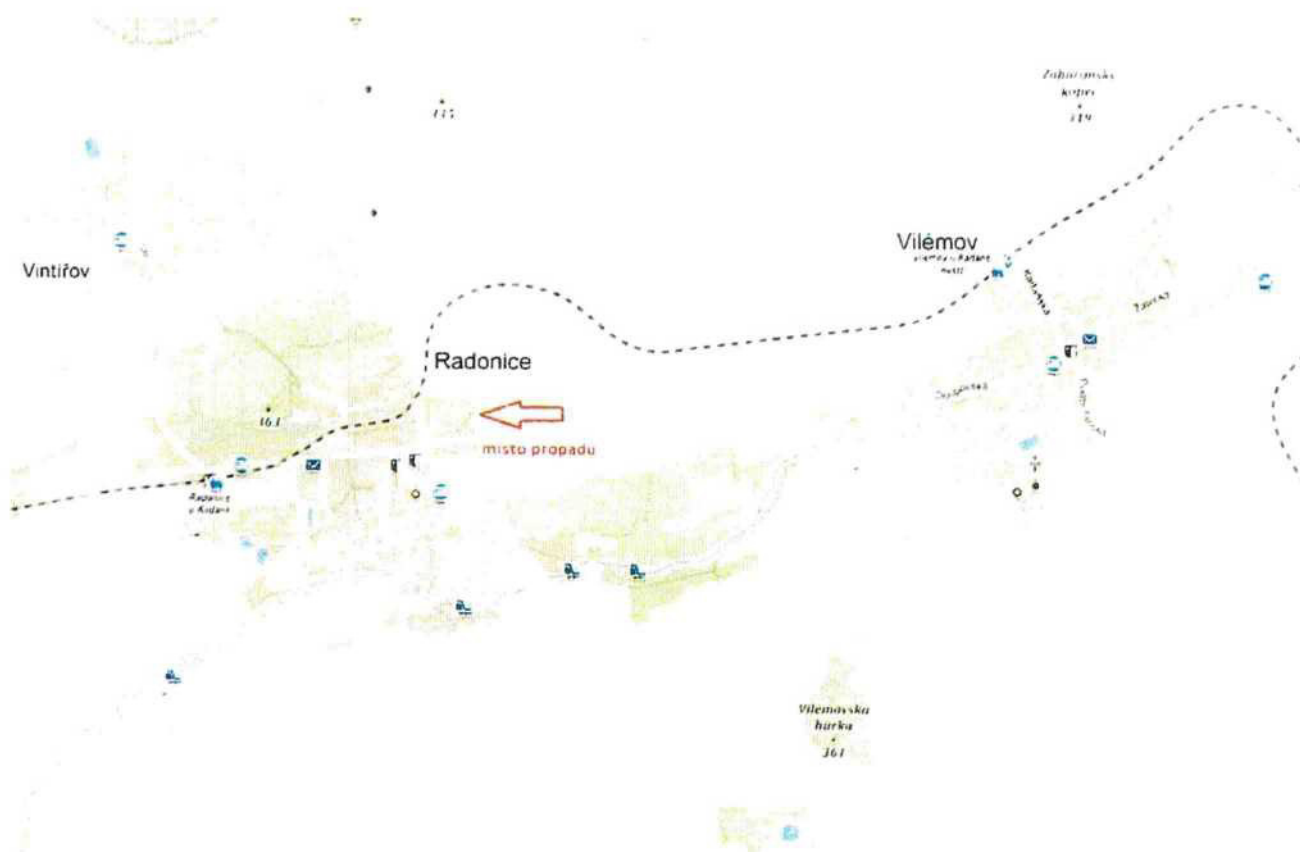
Schválil:



Přílohy

1. Mapa s místem propadu
2. Fotodokumentace
3. Schematický náčrt propadu

Příloha 1: Mapa s místem propadu



Souřadnice propadu:

X = 1 007 989

Y = 819 444



Příloha 2: Fotodokumentace



Pohled na místo propadu



Pohled do propadu





Pohled z propadu do prostoru pod cestou směrem k severozápadu



Budování povalu



Příprava kamery pro pořízení kamerového záznamu propadu



Pohled na kameru v prostoru propadu



Pohled na provizorně zabezpečený propad



Pohled na provizorně zabezpečený propad



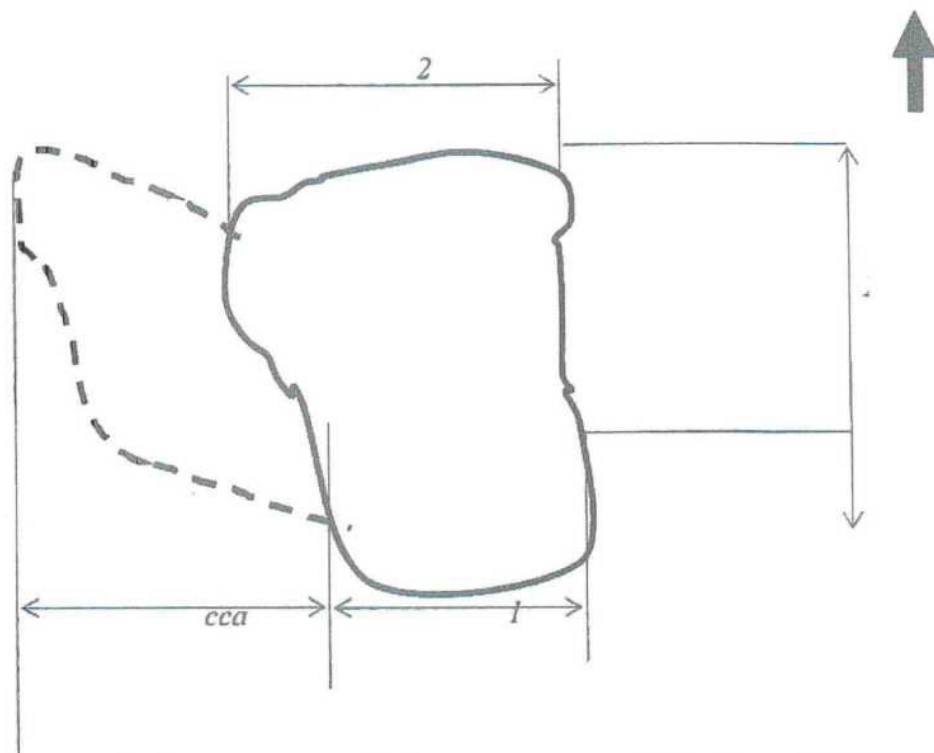
Příjezdová cesta k místu propadu



3. Schematický náčrt propadu

PROPAD RADONICE

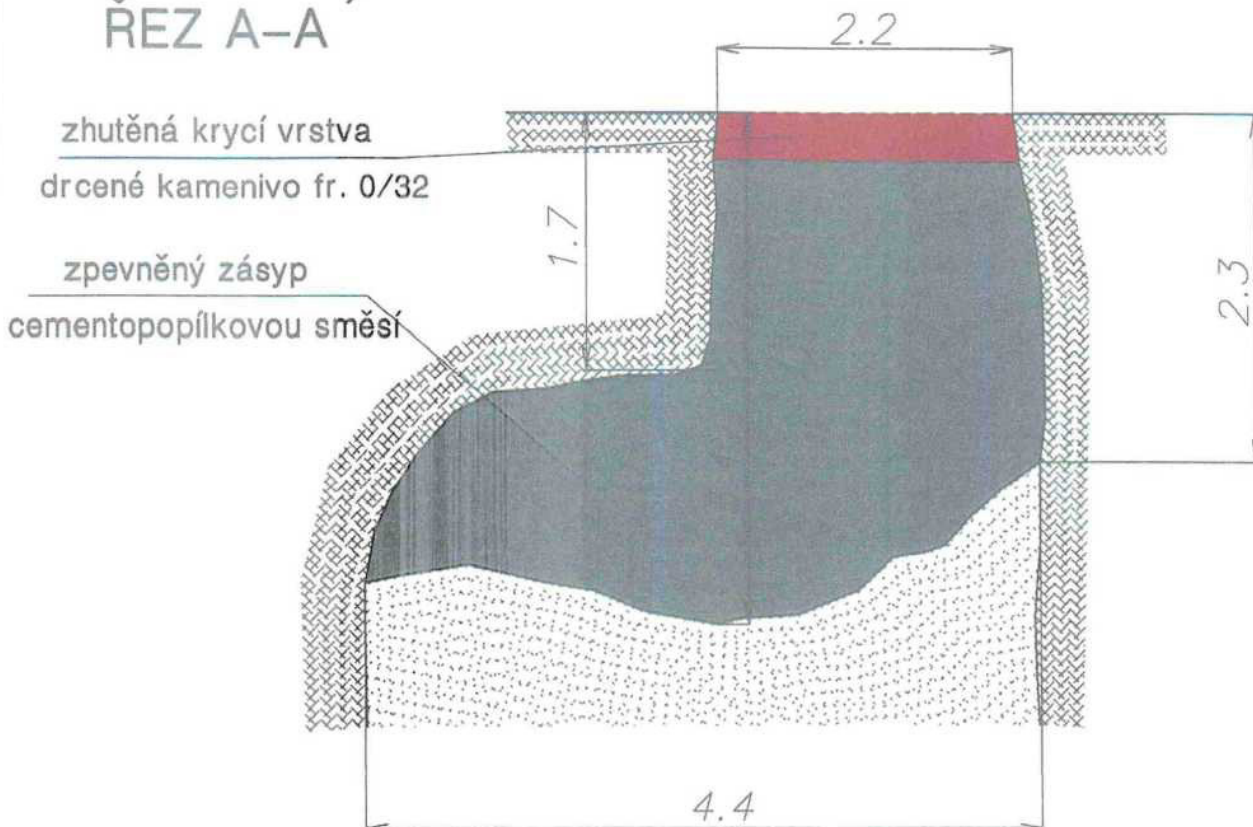
Púdorys



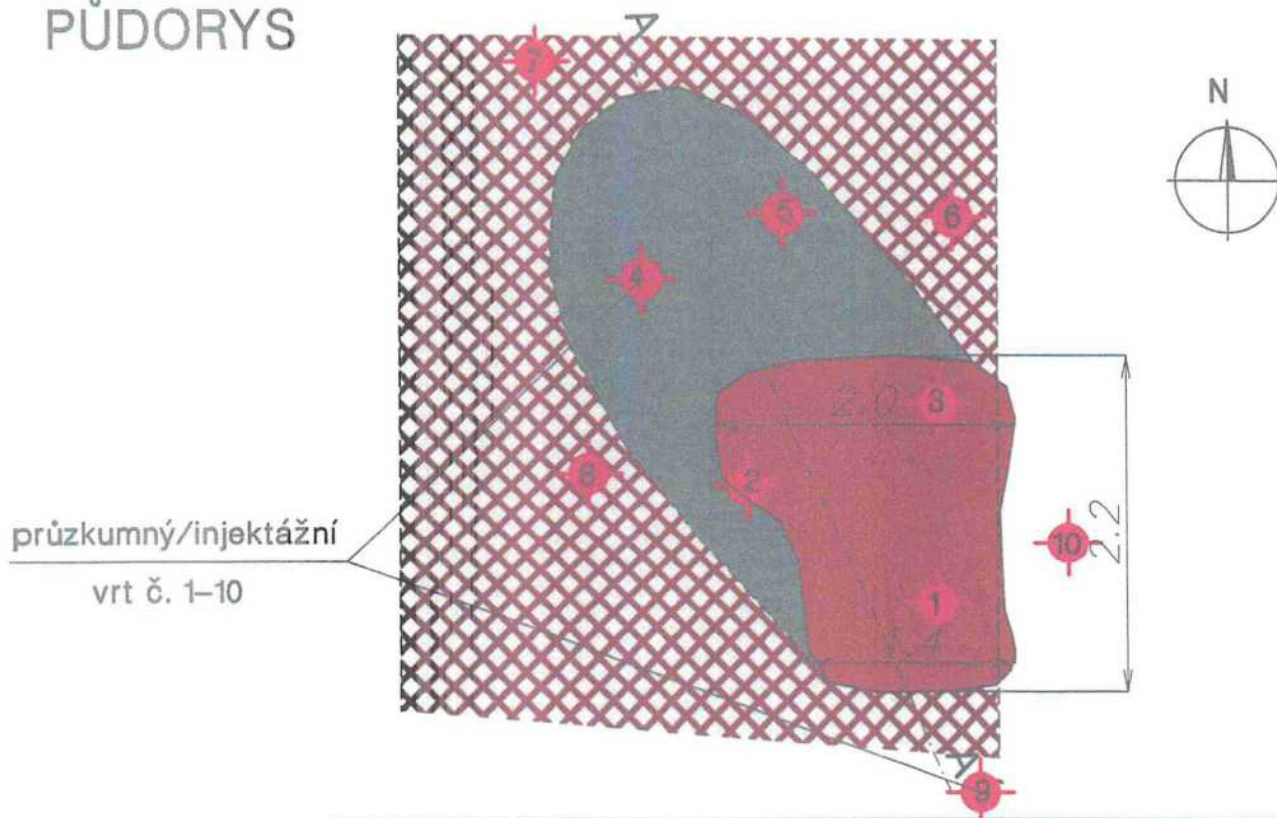
Bokorys



ŘEZ A-A'



PŮDORYS



ZÁVODNÍ DOLU:		 DIAMO, státní podnik Máchova 201, 471 27 Stráž pod Ralskem IČO: 00002799 DIČ: CZ00002799		
PROJEKTANT:				
KRESLIL:				
INVESTOR:	ČR – Ministerstvo životního prostředí			
STAVBA:	Zabezpečení SDD – propad Radonice u Kadaně 3	DATUM:	BŘEZEN/2023	KOPIE Č.: 1
OBJEKT: Zabezpečení propadu	<h2>Půdorys a řez</h2>	STUPEŇ PD:	PLÁN	
		MĚŘÍTKO:	1:50	
		POČET A4:	1	
		Č. ZAK.:	Č. VÝKRESU:	4

**Harmonogram postupu prací
zabezpečení SDD „propad Radonice u Kadaně 3 (p. č. 534/3)“
(č.o. 2907) v k. ú. Radonice u Kadaně**

- | | |
|---|---------|
| • Přípravné práce | 1 den |
| • Výplň propadu zpevněným zásypem | 1 den |
| • Demontáž dřevěného povalu
a zhotovení vrstvy drceného kameniva | 1 den |
| • Zhotovení průzkumných vrtů vč. kamerové prohlídky
a vystrojení vrtů pro injektáž | 1 týden |
| • Provedení nízkotlaké injektáže | 1 týden |
| • Dokončovací práce, geodetické zaměření,
uvedení pozemků do řádného stavu a předání vlastníkovi | 2 dny |

Jedná se o odhad doby potřebné na realizaci akce. Jednotlivé práce budou prováděny s ohledem na průběžně zjišťované skutečnosti a budou zaznamenány ve stavebním deníku.



ROZPOČET

příloha č. 6

Stavba: Zabezpečení SDD „propad Radonice u Kadaně 3 (p. č. 534/3)“
 (č.o. 2907) v k. ú. Radonice u Kadaně

Objednatel: Ministerstvo životního prostředí

Zhotovitel: DIAMO, státní podnik, odštěpný závod PKÚ

Datum: 07.03.2023

P.Č.	Popis	MJ	Množství celkem	Cena jednotková	Cena celkem
1	2	3	4	5	6
1	Havarijní zásah BZS	hod	40,0	870	34 800,00
2	Dřevo (hranoly, prkna)	m ³	1,0	12 500	12 500,00
3	Dodávka cementopopílové suspenze	m ³	15,0	3 656	54 840,00
4	drcené kamenivo fr.0/32	t	1,0	390	390,00
5	Vrt do prům. 175 mm, jádrový, svislý	m	100,0	3 790	379 000,00
6	Kamerový průzkum vrtu	m	100,0	400	40 000,00
7	Vystrojení vrtu délky 10 m pro injektáž	ks	5,0	5 750	28 750,00
8	Provedení nízkotlaké injektáže	hod	24,0	3 140	75 360,00
9	Cementojílová směs	t	20,0	9 360	187 200,00
10	Doprava vrtné soupravy	km	140,0	85	11 900,00
11	Dopravy materiálu	km	140,0	45	6 300,00
12	Dopravní náklady - osobní	km	2 100,0	15	31 500,00
13	Mzdy vč. odvodů a cest. náhrad	hod.	48,0	475	22 800,00
14	Technický dozor	hod	8,0	625	5 000,00
15	Geodetické zaměření	hod	32,0	870	27 840,00
16	Závěrečná zpráva	%	2,50%	918 000	22 950,00
Celkem (Kč bez DPH)					941 130,00

