

**PROVÁDĚCÍ SMLOUVA O DÍLO – ČÁST 2 – STANDADIZOVANÝ POSTUP
k Rámcové dohodě – část 2 ze dne 24. 3. 2020, CES:190 071**

Česká republika – Ministerstvo životního prostředí

se sídlem: Vršovická 1442/65, 100 10 Praha 10
 zastoupená: RNDr. Martinem Holým, ředitelem odboru geologie
 a zástupcem vrchního ředitele sekce ochrany přírody a krajiny
 IČO: 00164801
 bankovní spojení: ČNB Praha 1, Na Příkopě 28, číslo účtu: 7628001/0710
 kontaktní osoba: Ing. Petr Uldrych, vedoucí oddělení nerostných zdrojů,
 tel.: +420 267 122 667, e-mail: Petr.Uldrych@mzp.cz

(dále jen „**Objednatel**“)

na straně jedné

a

Společnost „Likvidace SDD – PKÚ + GIS + DS – Oblast 2“

vedoucí účastník: DIAMO, státní podnik
 se sídlem: Máchova 201, 471 27 Stráž pod Ralskem
 zapsaný: obchodní rejstřík vedený Krajským soudem v Ústí nad Labem,
 oddíl AXVIII, vložka 520
 Týká se: DIAMO, státní podnik
 odštěpný závod PKÚ
 Hrbovická 2, Hrbovice, 403 39 Chlumeč
 IČO: 00002739
 DIČ: CZ00002739
 Zastoupený: Ing. Walterem Fiedlerem, vedoucím odštěpného závodu
 bankovní spojení: Raiffeisenbank a.s., Ústí nad Labem, číslo účtu: 7536123000/5500

a

účastník: **GIS – GEOINDUSTRY, s.r.o.**
 se sídlem: Tleskačova 1329/16, 323 00 Plzeň
 IČO: 49196375
 DIČ: CZ49196375
 zastoupený: Ing. Pavlem Rusnokem, jednatelem
 bankovní spojení: Raiffeisenbank im Siftland eG, Plzeň, číslo účtu: 505930/8030
 zapsaný: obchodní rejstřík vedený Krajským soudem v Plzni, sp. zn. C4319

a

účastník: **Důlní služby a.s.**
 se sídlem: Sirotní 1145/7, 703 00 Ostrava - Vítkovice
 IČO: 03656888
 DIČ: CZ03656888
 zastoupený: Ing. Romanem Čmielem, předsedou správní rady
 bankovní spojení: Raiffeisenbank a.s., číslo účtu: 5010050100/5500
 zapsaný: obchodní rejstřík vedený Krajským soudem v Ostravě, sp. zn. B10640



Za společnost jedná: Ing. Walter Fiedler

Kontaktní osoba:



(dále jen „Zhotovitel“)

na straně druhé

uzavřeli níže uvedeného dne, měsíce a roku tuto
Prováděcí smlouvu o dílo – část 2 (dále jen „**Prováděcí smlouva**“)
k **Rámcové dohodě – část 2** ze dne **24. 3. 2020** (dále jen „**Rámcová dohoda**“).

Čl. 1

Předmět Prováděcí smlouvy

1. Zhotovitel se zavazuje provést pro Objednatele na svůj náklad a na své nebezpečí dílo:

Průzkum SDD „**jáma Depa**“ (č. o. 2013) a průzkum možného projevu důlního díla

„**propad Kateřinky u Opavy (p. č. 2407/50)**“ (č. o. 2904) v k. ú. Kateřinky u Opavy.

Čl. 2

Cena

1. Cena za provedení díla je určena jako podíl vůči Cenové soustavě ÚRS jako celku a činí **45,000 %**

Čl. 3

Doba, místo a podmínky plnění

1. Zhotovitel je povinen provést dílo, tj. dokončit ho a předat Objednateli, nejpozději do 31. 7. 2023 (dodací lhůta).

Čl. 4

Ustanovení závěrečná

1. V případě, že ujednání obsažené v této Prováděcí smlouvě bude v rozporu, popř. v nesouladu s ustanoveními obsaženými v **Rámcové dohodě**, má ujednání obsažené v této Prováděcí smlouvě přednost. Touto Prováděcí smlouvou nesmějí být za žádných okolností prováděny podstatné změny rámcových podmínek stanovených v **Rámcové dohodě**. Neměli v této Prováděcí smlouvě stanoveno jinak, použije se na právní vztah založený touto Prováděcí smlouvou příslušná ustanovení **Rámcové dohody**.



2. Smluvní strany bezvýhradně souhlasí s uveřejněním této Prováděcí smlouvy v plném znění včetně Ceny díla a veškerých metadat v souladu s příslušnými právními předpisy, které se na uveřejnění této Prováděcí smlouvy vztahují, tj. zejména v souladu se zákonem č. 340/2015 Sb., o zvláštních podmínkách účinnosti některých smluv, uveřejňování těchto smluv a o registru smluv (zákon o registru smluv), ve znění pozdějších předpisů. Podle dohody Smluvních stran uveřejnění této Prováděcí smlouvy provede Objednatel.
3. Tato Prováděcí smlouva nabývá platnosti dnem jejího podpisu oběma Smluvními stranami a účinnosti dnem jejího uveřejnění dle odst. 2. tohoto článku.
4. Tato Prováděcí smlouva se uzavírá ve třech vyhotoveních, s platností originálu, přičemž Zhotovitel obdrží 1 vyhotovení a Objednatel obdrží 2 vyhotovení.
5. Nedílnou součástí této Prováděcí smlouvy je její příloha:

Příloha: mapa + RL důlních děl

Smluvní strany prohlašují, že si tuto Prováděcí smlouvu přečetly, že s jejím obsahem souhlasí a na důkaz toho k ní připojují svoje podpisy.

Objednatel

Zhotovitel

V Praze, dne 10. 5. 2023

V Chlumci, dne 06. 03. 2023



Česká republika – Ministerstvo životního prostředí

RNDr. Martin Holý

ředitel odboru geologie
a zástupce vrchního ředitele
sekce ochrany přírody a krajiny

Ing. Walter Fiedler

vedoucí odštěpného závodu

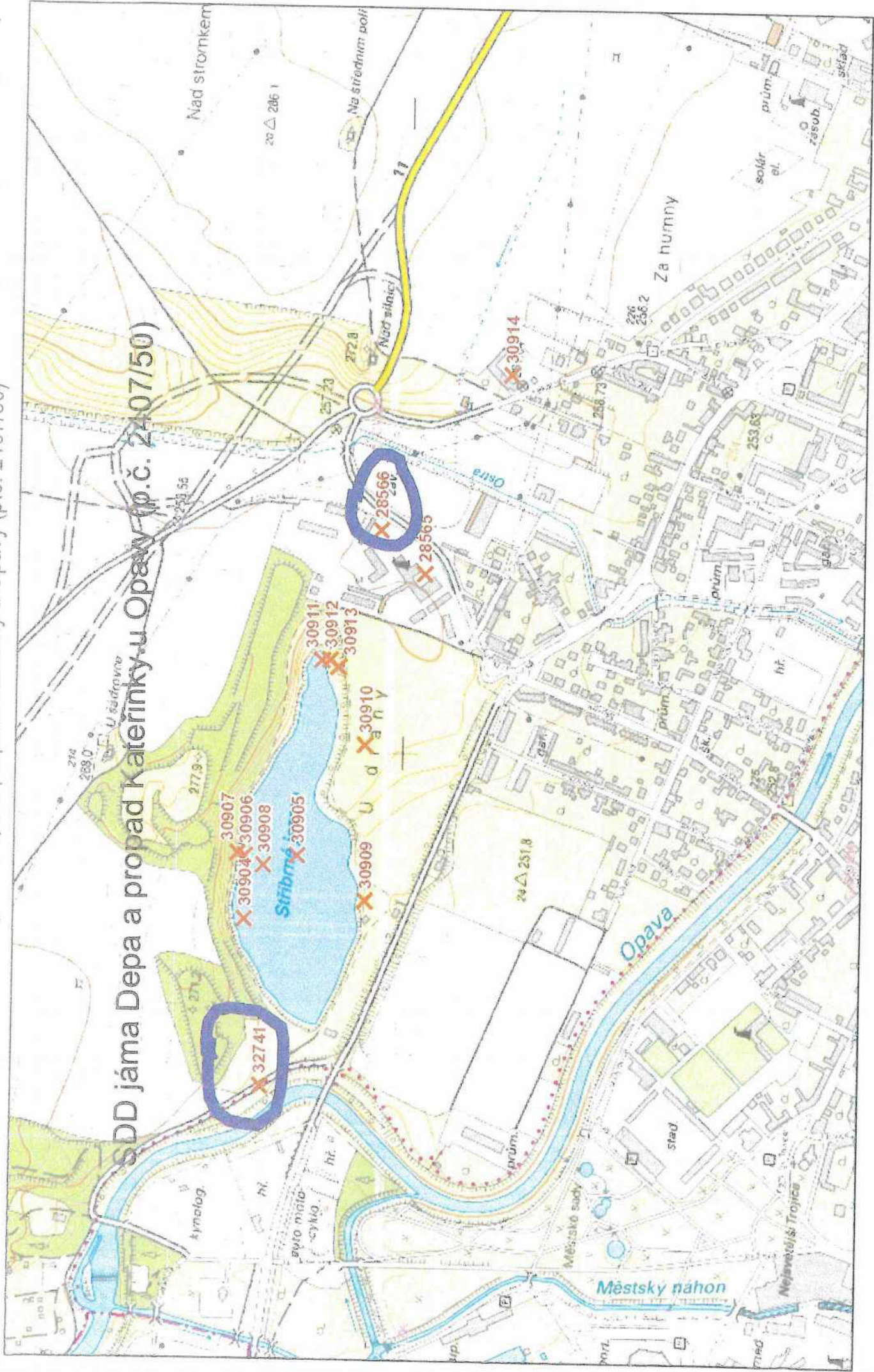
DIAMO, státní podnik
odštěpný závod PKÚ
vedoucí společník

„Likvidace SDD – PKÚ + GIS + DS – Oblast 2“



SDD jáma Depa a propad Kateřinky u Opavy (p.č. 2407/50)

SDD jáma Depa a propad Kateřinky u Opavy (p.č. 2407/50)





Databáze důlních děl

ID DD	Označení projevu, název díla	ID SDD	č. ozn.
28566	jáma Depa	2101	2013

Další názvy	
-------------	--

Název KÚ	Číslo KÚ	Okres	Kraj	Sídlo OBÚ
Kateřinky u Opavy	711756	Opava	Moravskoslezský kraj	Ostrava

Upřesnění polohy

v provozovně bývalého Ingstavu, dnes firma Podzemní stavby KOSPER, a.s. (Kateřinky, U Dráhy 16)

Y	X	Z	Přesnost zaměření	ZLM 1:25000	Č. podd. území
496652,49	1085961,63		Zaměřeno	15-324	4492

Surovina druh	Sádrovec	Surovina typ	sádrovec
---------------	----------	--------------	----------

Upřesnění suroviny

Kategorie díla	Staré důlní dílo	Ukončení provozu	neznámé
----------------	------------------	------------------	---------

Vlastník DD	Neexistuje nebo není znám	Provozovatel DD	Neexistuje nebo není znám
-------------	---------------------------	-----------------	---------------------------

Správce DD	Neexistuje	Kód Diamo	
------------	------------	-----------	--

Realizátor DD	není znám		
---------------	-----------	--	--

Datum oznámení	Oznamovatel
21.11.2007	

Projev nebo účinky na povrch k 21.11.2007

Pokles terénu. Blíže neupřesněno.

Oznámený stav díla k 21.11.2007

Nezajištěno

Vyjádření ČGS	07.12.2007	Zpracoval		Navštíveno	Navštíveno	Ohrožuje	Neohrožuje
---------------	------------	-----------	--	------------	------------	----------	------------

Poznámka z registru SDD

27.5.2008 změna kategorie důlního díla z ODD na SDD na základě vyjádření OBÚ Ostrava (číslo dopisu 2298, došlo 21.5.2008). Těžba na ložisku Kateřinky u Opavy byla ukončena v roce 1965 (těžební organizací byla SCSD Ostrava - Kunčičky). GYPSTREND s.r.o., je jediným nástupcem bývalého s.p. Sádrovcové doly Koberžice (dříve SCSD Ostrava - Kunčičky), kdy dnem 1.1.1995 nabyla v procesu privatizace jeho majetek a závazky. Revizí stavu DD, provedenou ČGS dne 24. 9.2013, zjištěno, že v současné době důlní dílo neohrožuje zákonem chráněný obecný zájem. Změna z ohrožuje na neohrožuje.





Databáze důlních děl

ID DD	Označení projevu, název díla	ID SDD	č. ozn.
28566	jáma Depa	2101	2013

Poznámka k HDD

Revizí stavu DD, provedenou ČGS dne 24. 9.2013, zjištěno, že v současné době důlní dílo neohrožuje zákonem chráněný obecný zájem. Změna z ohrožuje na neohrožuje. 27.5.2008 změna kategorie důlního díla z ODD na SDD na základě vyjádření OBÚ Ostrava (číslo dopisu 2298, došlo 21.5.2008). Těžba na ložisku Kateřinky u Opavy byla ukončena v roce 1965 (těžební organizací byla SCSD Ostrava - Kunčičky). GYPSTREND s.r.o., je jediným nástupcem bývalého s.p. Sádrovcové doly Koberice (dříve SCSD Ostrava - Kunčičky), kdy dnem 1.1.1995 nabyla v procesu privatizace jeho majetek a závazky.

Stav díla k datu zpracování


Pokles terénu. Blíže neupřesněno.

Typ díla	Jáma	Profil díla	Nezjištěný	[m]

Signatura	Název zprávy
GF P122500	Průzkum a zpracování návrhu zabezpečení starých důlních děl - 2012 jáma Petr Bezruč, 2013 jáma Depa. Závěrečná zpráva. MZP-OOHPP-76/08/SDD

Zdroj informací

Zpracovatel	Česká geologická služba - Geofond	IČ zpracovatele	00117650

Datum vložení	Autor vložení	Datum aktualizace	Autor aktualizace
12.01.2009			





Databáze důlních děl

ID DD	Označení projevu, název díla	ID SDD	č. ozn.
32741	propad Kateřinky u Opavy (p.č. 2407/50)	3140	2904

Další názvy	
-------------	--

Název KÚ	Číslo KÚ	Okres	Kraj	Sídlo OBÚ
Kateřinky u Opavy	711756	Opava	Moravskoslezský kraj	Ostrava

Upřesnění polohy	pozemek p.č.2407/50
------------------	---------------------

Y	X	Z	Přesnost zaměření	ZLM 1:25000	Č. podd. území
497519	1085787		Odečteno	15-324	

Upřesnění suroviny	
--------------------	--

Kategorie díla	Dosud neurčeno	Ukončení provozu	
----------------	----------------	------------------	--

Vlastník DD	Není znám	Provozovatel DD	Není znám
-------------	-----------	-----------------	-----------

Správce DD	Není znám	Kód Diamo	
------------	-----------	-----------	--

Realizátor DD	není znám		
---------------	-----------	--	--

Datum oznámení	Oznamovatel
14.02.2023	

Projev nebo účinky na povrch k 14.02.2023	propad na okraji asfaltové komunikace zasypaný drceným kamenivem (průměr 1,4m, hloubka 0,5m)
---	--

Oznámený stav díla k 14.02.2023	provizorně oploceno kovovou zábranou
---------------------------------	--------------------------------------

Vyjádření ČGS	Zpracoval	Navštíveno	Ohrožuje

Poznámka z registru SDD	K propadu došlo v srpnu v roce 2022.
-------------------------	--------------------------------------

Poznámka k HDD	
----------------	--

Stav díla k datu zpracování	provizorně oploceno kovovou zábranou propad na okraji asfaltové komunikace zasypaný drceným kamenivem (průměr 1,4m, hloubka 0,5m)
-----------------------------	---

Typ díla	Propad	Profil díla	Kruhový	[m]	1,4 x 0,5
----------	--------	-------------	---------	-----	-----------

Zdroj informací	
-----------------	--

Zpracovatel	Česká geologická služba	IČ zpracovatele	00025798
-------------	-------------------------	-----------------	----------






Česká geologická služba, Kostelní 26, 170 06 Praha 7
Tel.: +420/233 371 190, Fax: +420/233 373 806, www.geology.cz

Databáze důlních děl

ID DD	Označení projevu, název díla	ID SDD	č. ozn.
32741	propad Kateřinky u Opavy (p.č. 2407/50)	3140	2904

Datum vložení	Autor vložení	Datum aktualizace	Autor aktualizace
14.02.2023		14.02.2023	