

**PROVÁDĚCÍ SMLOUVA O DÍLO – ČÁST 1 – STANDARDIZOVANÝ POSTUP
k Rámcové dohodě – část 1 ze dne 24. 3. 2020, CES:190 070**

Česká republika – Ministerstvo životního prostředí

se sídlem: Vršovická 1442/65, 100 10 Praha 10
 zastoupená: RNDr. Martinem Holým, ředitelem odboru geologie a zástupcem
 vrchního ředitele sekce ochrany přírody a krajiny
 IČO: 00164801
 bankovní spojení: ČNB Praha 1, Na Příkopě 28, číslo účtu: 7628001/0710
 kontaktní osoba: Ing. Petr Uldrych, vedoucí oddělení nerostných zdrojů,
 tel.: +420 267 122 667, e-mail: Petr.Uldrych@mzp.cz

(dále jen „**Objednatel**“)

na straně jedné

a

Společnost „Likvidace SDD – PKÚ + GIS – Oblast 1“

vedoucí účastník: DIAMO, státní podnik
 se sídlem: Máchova 201, 471 27 Stráž pod Ralskem
 zapsaný: obchodní rejstřík vedený Krajským soudem v Ústí nad Labem,
 oddíl AXVIII, vložka 520
 Týká se: DIAMO, státní podnik
 odštěpný závod PKÚ
 Hrbovická 2, Hrbovice, 403 39 Chlumeč
 IČO: 00002739
 DIČ: CZ00002739
 Zastoupený: Ing. Walterem Fiedlerem, vedoucím odštěpného závodu
 bankovní spojení: Raiffeisenbank a.s., Ústí nad Labem, číslo účtu: 7536123000/5500

a

účastník: **GIS – GEOINDUSTRY, s.r.o.**
 se sídlem: Tleskačova 1329/16, 323 00 Plzeň
 IČO: 49196375
 DIČ: CZ49196375
 zastoupený: Ing. Pavlem Rusnokem, jednatelem
 bankovní spojení: Raiffeisenbank im Siftland eG, Plzeň, číslo účtu: 505930/8030
 zapsaný: obchodní rejstřík vedený Krajským soudem v Plzni, sp. zn. C4319

Za společnost jedná: Ing. Walter Fiedler

Kontaktní osoba:



(dále jen „**Zhotovitel**“)

na straně druhé

uzavřeli níže uvedeného dne, měsíce a roku tuto
Prováděcí smlouvu o dílo – část 1 (dále jen „**Prováděcí smlouva**“)
k **Rámcové dohodě – část 1** ze dne **24. 3. 2020** (dále jen „**Rámcová dohoda**“).

Čl. 1

Předmět Prováděcí smlouvy

1. Zhotovitel se zavazuje provést pro Objednatele na svůj náklad a na své nebezpečí dílo:

Průzkum a zabezpečení dvou SDD „**Jedová jáma těžní**“ (č. o. 2900)
a „**Jedová jáma větrací**“ (č. o. 2901) v k. ú. Černý Potok.

Čl. 2

Cena

1. Cena za provedení díla je určena jako podíl vůči Cenové soustavě ÚRS jako celku a činí **42,300 %**.

Čl. 3

Doba, místo a podmínky plnění

1. Zhotovitel je povinen provést dílo, tj. dokončit ho a předat Objednateli nejpozději do **15. 11. 2023** (dodací lhůta).

Čl. 4

Ustanovení závěrečná

1. V případě, že ujednání obsažené v této Prováděcí smlouvě bude v rozporu, popř. v nesouladu s ustanoveními obsaženými v **Rámcové dohodě**, má ujednání obsažené v této Prováděcí smlouvě přednost. Touto Prováděcí smlouvou nesmějí být za žádných okolností prováděny podstatné změny rámcových podmínek stanovených v **Rámcové dohodě**. Není-li v této Prováděcí smlouvě stanoveno jinak, použije se na právní vztah založený touto Prováděcí smlouvou příslušná ustanovení **Rámcové dohody**.
2. Smluvní strany bezvýhradně souhlasí s uveřejněním této Prováděcí smlouvy v plném znění včetně Ceny díla a veškerých metadat v souladu s příslušnými právními předpisy, které se na uveřejnění této Prováděcí smlouvy vztahují, tj. zejména v souladu se zákonem č. 340/2015 Sb., o zvláštních podmínkách účinnosti některých smluv, uveřejňování těchto smluv a o registru smluv (zákon o registru smluv), ve znění pozdějších předpisů. Podle dohody Smluvních stran uveřejnění této Prováděcí smlouvy provede Objednatel.
3. Tato Prováděcí smlouva nabývá platnosti dnem jejího podpisu oběma Smluvními stranami a účinnosti dnem jejího uveřejnění dle odst. 2. tohoto článku.
4. Tato Prováděcí smlouva se uzavírá ve třech vyhotoveních, s platností originálu, přičemž Zhotovitel obdrží 1 vyhotovení a Objednatel obdrží 2 vyhotovení.
5. Nedílnou součástí této Prováděcí smlouvy je její příloha:

Příloha: RL + mapa

Smluvní strany prohlašují, že si tuto Prováděcí smlouvu přečetly, že s jejím obsahem souhlasí a na důkaz toho k ní připojují svoje podpisy.

Objednatel

Zhotovitel

V Praze, dne 10. 3. 2023

V Chlumci, dne 06. 03. 2023



Česká republika – Ministerstvo životního
prostředí

RNDr. Martin Holý

ředitel odboru geologie a zástupce vrchního
ředitele sekce ochrany přírody a krajiny

Ing. Walter Fiedler
vedoucí odštěpného závodu
DIAMO, státní podnik
odštěpný závod PKÚ
vedoucí společník

„Likvidace SDD – PKÚ + GIS – Oblast 1“



Databáze důlních děl

ID DD	Označení projevu, název díla	ID SDD	č. ozn.
31401	Jedová jáma těžní	3136	2900

Další názvy	
-------------	--

Název KÚ	Číslo KÚ	Okres	Kraj	Sídlo OBÚ
Černý Potok	777561	Chomutov	Ústecký kraj	Most

Upřesnění polohy	
------------------	--

Y	X	Z	Přesnost zaměření	ZLM 1:25000	Č. podd. území
832881,77	985273,97	829,79	Zaměřeno	01-441	722

Surovina druh	Polymetalické rudy	Surovina typ	polymetalické rudy
---------------	--------------------	--------------	--------------------

Upřesnění suroviny	
--------------------	--

Kategorie díla	Staré důlní dílo	Ukončení provozu	neznámé
----------------	------------------	------------------	---------

Vlastník DD	Neexistuje nebo není znám	Provozovatel DD	Neexistuje nebo není znám
-------------	---------------------------	-----------------	---------------------------

Správce DD	Neexistuje	Kód Diamo	
------------	------------	-----------	--

Realizátor DD	neznámý		
---------------	---------	--	--

Datum oznámení	Oznamovatel
31.01.2023	

Projev nebo účinky na povrch k 31.01.2023
jáma se značnou volnou hloubkou, překrytá povalem neznámé kvality s obnaženou výztuží a otevřenými sparami

Oznámený stav díla k 31.01.2023
zajištění nevyhovující vyhláše č. 52/1997 Sb.

Vyjádření ČGS	Zpracoval	Navštíveno	Ohrožuje
---------------	-----------	------------	----------


Poznámka z registru SDD

Poznámka k HDD

Stav díla k datu zpracování

Typ díla	Jáma	Profil díla	Neuveden	[m]
----------	------	-------------	----------	-----

Signatura	Název zprávy
GF P023288	Závěrečná zpráva Krušné hory - střed, surovina: fluorit, etapa průzkumu: vyhledávací, stav ke dni: 15.1.1971





Česká geologická služba, Kostelní 26, 170 06 Praha 7
Tel.: +420/233 371 190, Fax: +420/233 373 806, www.geology.cz



Databáze důlních děl

ID DD	Označení projevu, název díla	ID SDD	č. ozn.
31401	Jedová jáma těžní	3136	2900

Zdroj informací

P 23288

Zpracovatel	Česká geologická služba	IČ zpracovatele	00025798
-------------	-------------------------	-----------------	----------

Datum vložení	Autor vložení	Datum aktualizace	Autor aktualizace
28.02.2018		02.02.2023	





Databáze důlních děl

ID DD	Označení projevu, název díla	ID SDD	č. ozn.
9944	Jedová jáma větrací	3137	2901

Další názvy	Vejprty Jedová jáma 1
-------------	-----------------------

Název KÚ	Číslo KÚ	Okres	Kraj	Sídlo OBÚ
Černý Potok	777561	Chomutov	Ústecký kraj	Most

Upřesnění polohy

Y	X	Z	Přesnost zaměření	ZLM 1:25000	Č. podd. území
832871.21	985263.21	829.25	Zaměřeno	01-441	722

Surovina druh	Polymetalické rudy	Surovina typ	polymetalické rudy
---------------	--------------------	--------------	--------------------

Upřesnění suroviny

Kategorie díla	Staré důlní dílo	Ukončení provozu	po r. 1945
----------------	------------------	------------------	------------

Vlastník DD	Neexistuje nebo není znám	Provozovatel DD	Neexistuje nebo není znám
-------------	---------------------------	-----------------	---------------------------

Správce DD	Neexistuje	Kód Diamo	
------------	------------	-----------	--

Realizátor DD	není znám		
---------------	-----------	--	--

Datum oznámení	Oznamovatel
31.01.2023	

Projev nebo účinky na povrch k 31.01.2023
jáma se značnou volnou hloubkou, zatopená, překrytá povalem neznámé kvality s otvorem

Oznámený stav díla k 31.01.2023
zajištění nevyhovující vyhlášce č. 52/1997 Sb.

Vyjádření ČGS	Zpracoval	Navštíveno	Neuvedeno	Ohrožuje	Neuvedeno

Poznámka z registru SDD

Poznámka k HDD

Oprava souřadnic dle P 23288. Zcela zlikvidovaná jáma dolu Jedová jáma na Jedové žíly (pětivrzková formace) cca 500 m SZ od vrcholu Přísečnické hory v oboře. Obval rozvezen, ústí zakryto betonovou deskou. 50 m JZ propadlina 2,5x2,5x2 m (zavalený komín ?)

Stav díla k datu zpracování
zlikvidovaná jáma, zakrytá betonovou deskou

Typ díla	Jáma	Profil díla	Nezjištěný	[m]
----------	------	-------------	------------	-----





Databáze důlních děl



ID DD	Označení projevu, název díla	ID SDD	č. ozn.
9944	Jedová jáma větrací	3137	2901

Signatura	Název zprávy
GF P101307	Registr hlavních starých důlních děl ústících na povrch oblasti Krušných hor okresu Chomutov
GF P023288	Závěrečná zpráva Krušné hory - střed, surovina: fluorit, etapa průzkumu: vyhledávací, stav ke dni: 15.1.1971
GF P020608	KRUSNE HORY - PROSPEKCE, SUROVINA: FLUORIT, ETAPA: VYHLEDAVACI, STAV K: 30.4.1965
GF P152240	Revize důlních děl na katastru obcí Vejprty, Černý Potok a Přísečnice. Závěrečná zpráva

Zdroj informací

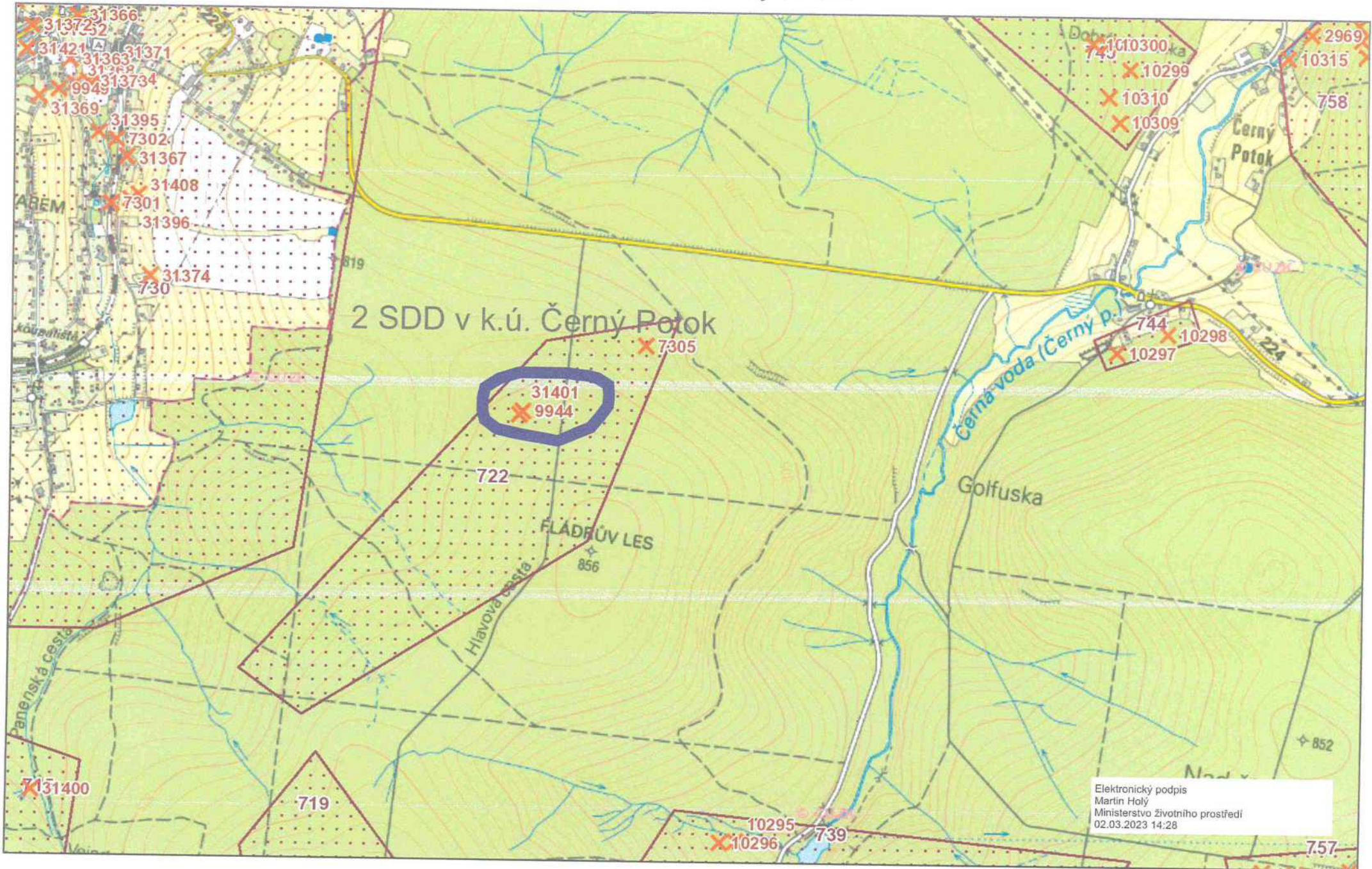
Mayerová L. - Mayer P. (1966): Krušné hory - prospekce.- Geologický průzkum Praha. - MS Geofond P 20608. Lienert H. (1971): Krušné hory - střed.- Geindustria Praha .- MS Geofond.

Zpracovatel	Geologické služby, s.r.o., Chomutov	IČ zpracovatele	47311703
-------------	--	-----------------	----------

Datum vložení	Autor vložení	Datum aktualizace	Autor aktualizace
01.05.2000		02.02.2023	



2 SDD v k.ú. Černý Potok



22. února 2023

0 0,15 0,3 0,45 0,6 km

S

Elektronický podpis
Martin Holý
Ministerstvo životního prostředí
02.03.2023 14:28

© Česká geologická služba