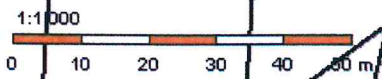

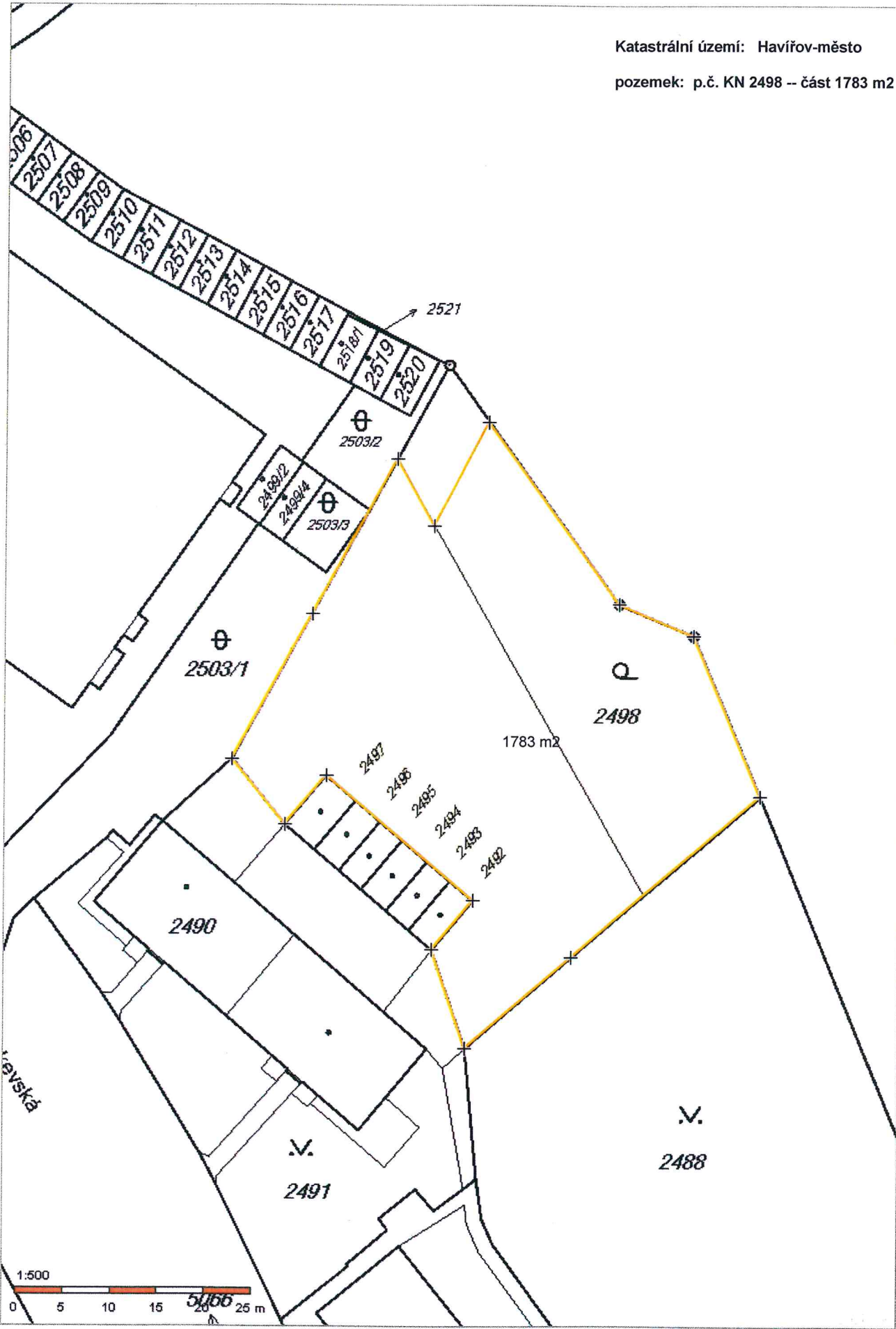
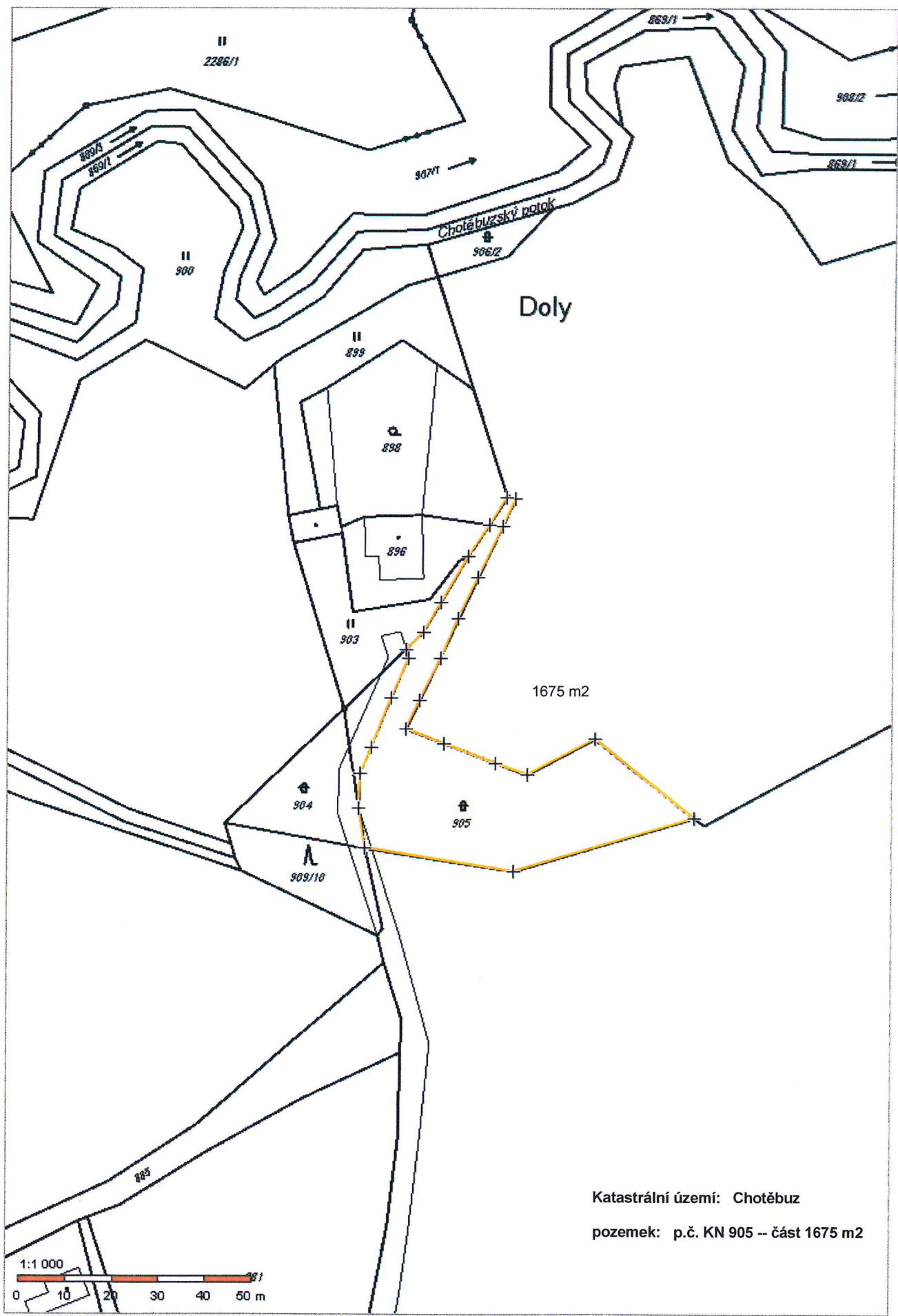


Katastrální území: Dolní Žukov
pozemek: p.č. KN 807 -- část 265 m²

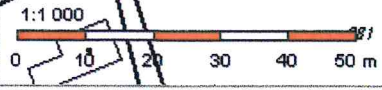


Katastrální území: Havířov-město
pozemek: p.č. KN 2498 -- část 1783 m²




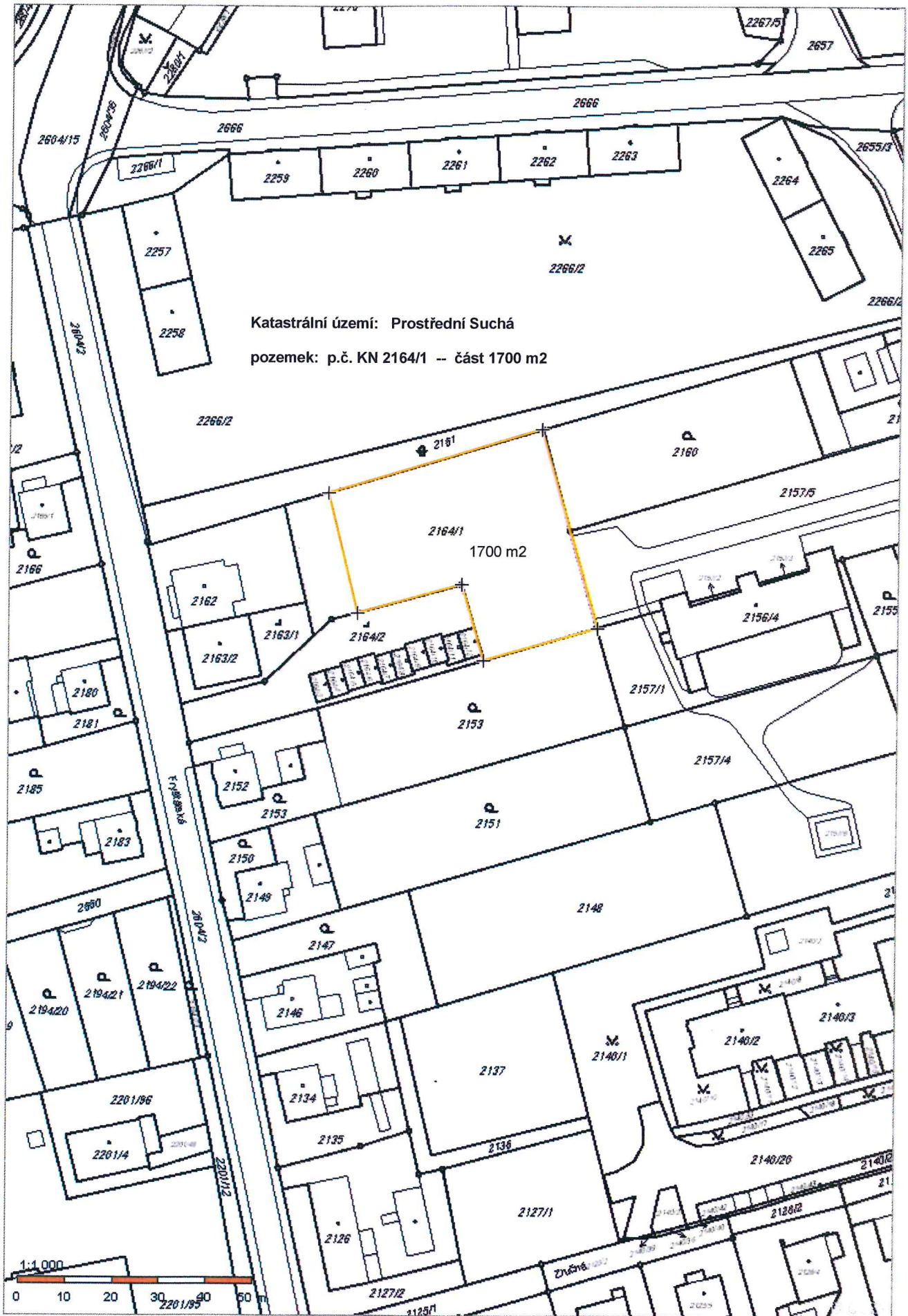


Katastrální území: Chotěbuz
pozemek: p.č. KN 905 -- část 1675 m²



Katastrální území: Louky nad Olší
pozemek: p.č. KN 1965/4 -- 4155m²

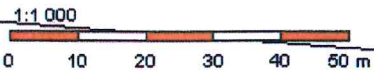





Katastrální území: Pudlov

pozemek: p.č. KN 855

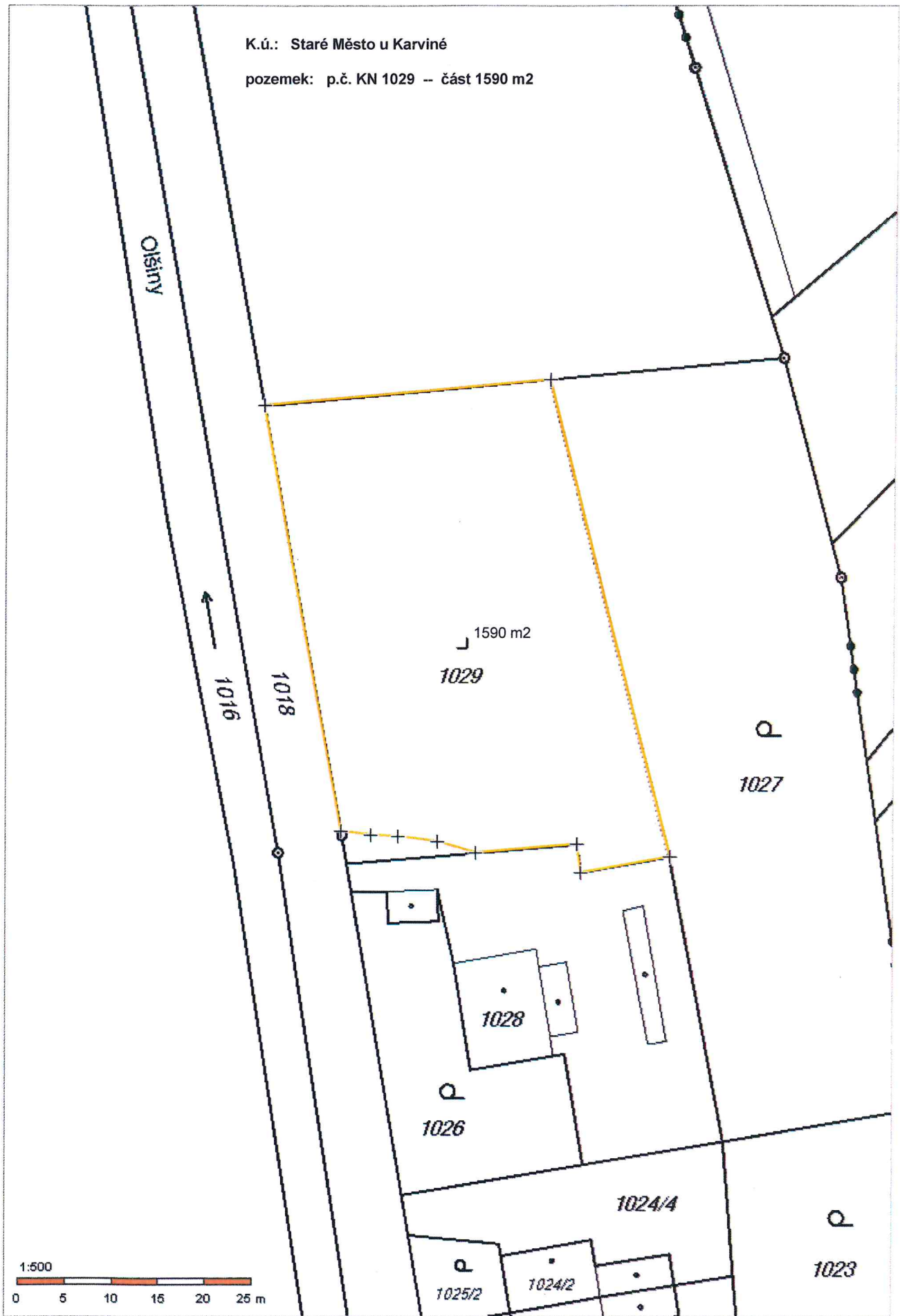
část 4648 m²





K.ú.: Staré Město u Karviné

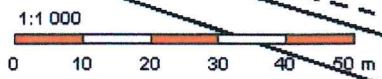
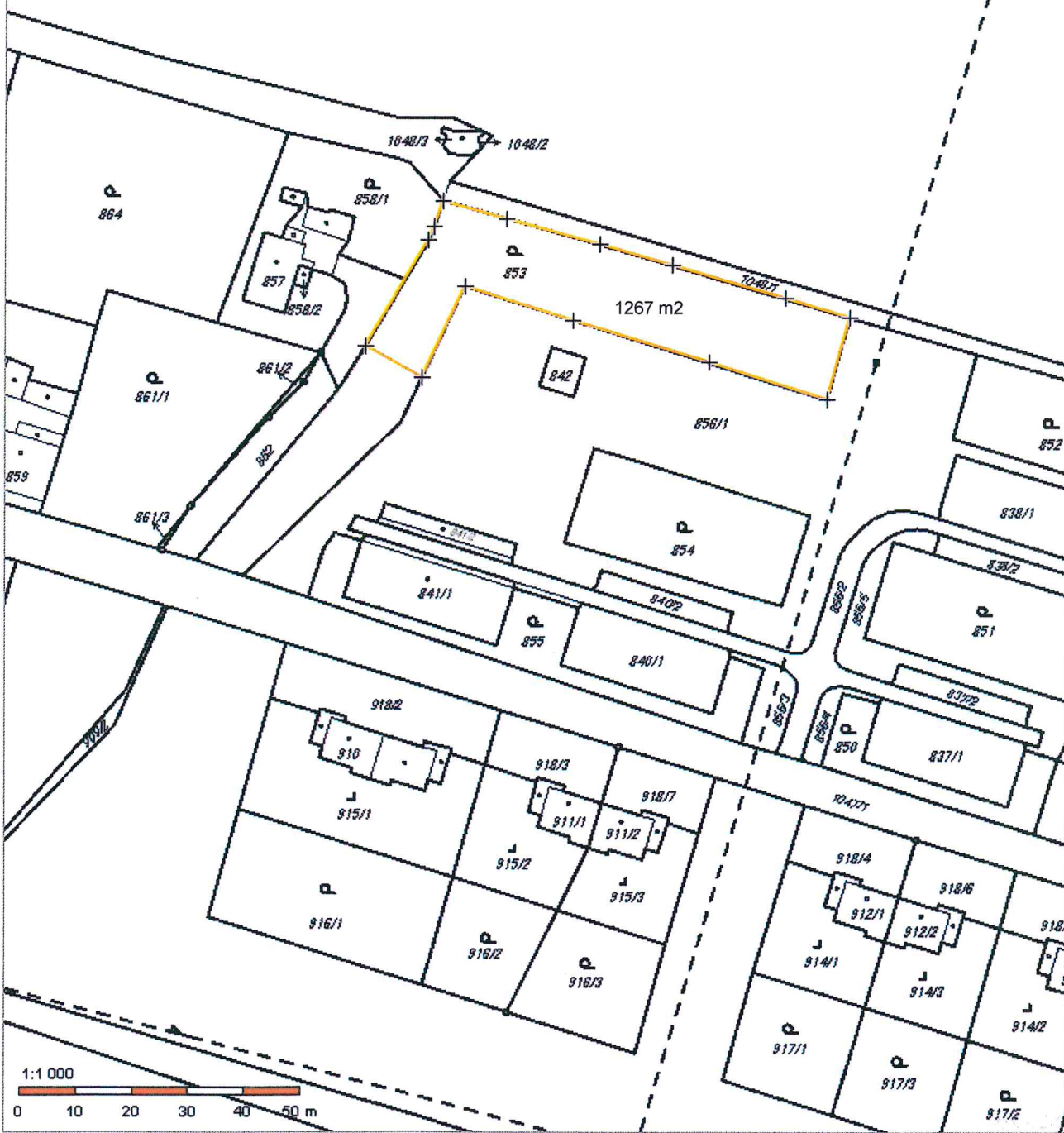
pozemek: p.č. KN 1029 -- část 1590 m²



K.ú.: Starý Bohumín, pozemek: p.č. KN 853 -- část 1267 m²


Bohumín

1276/1




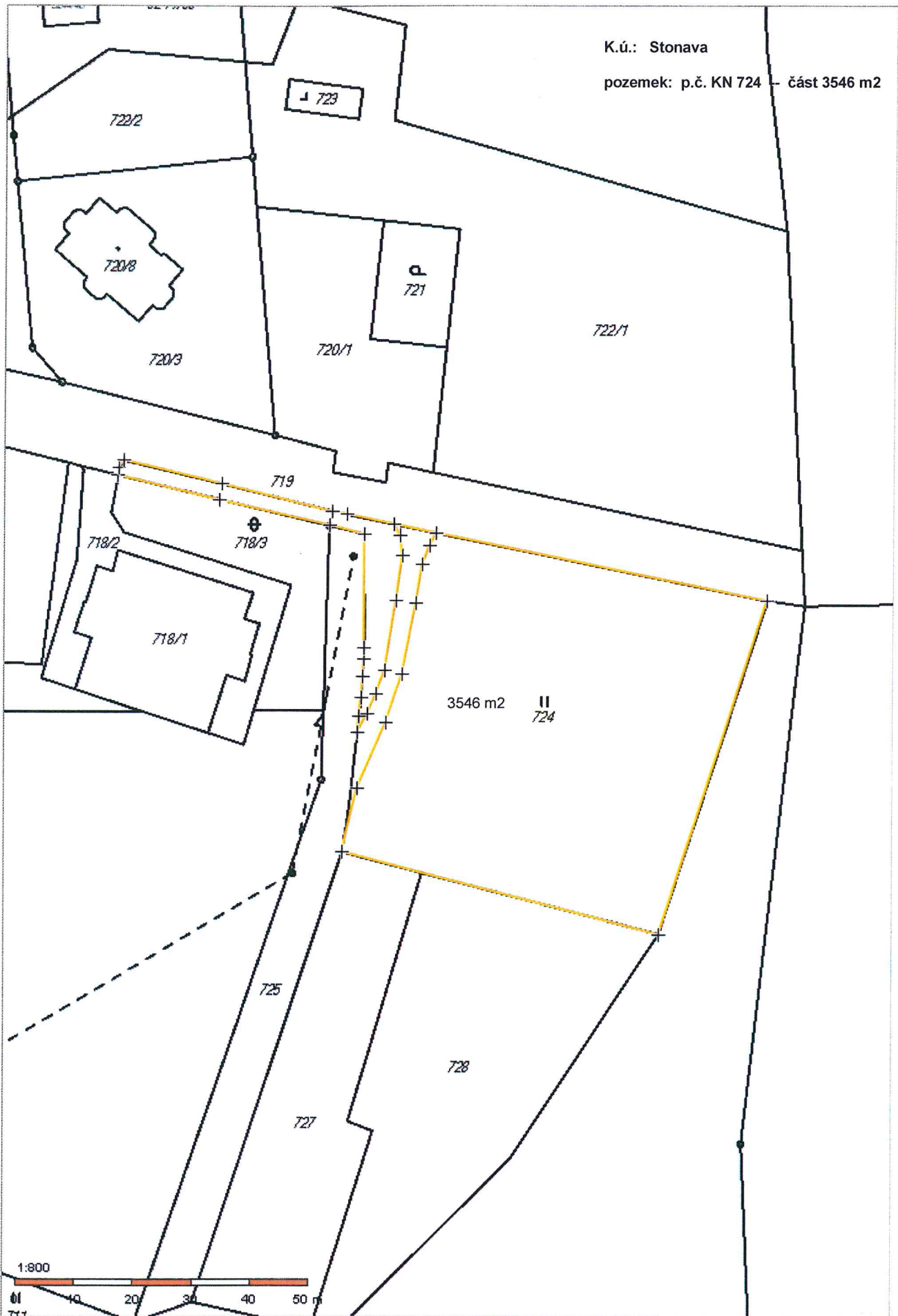


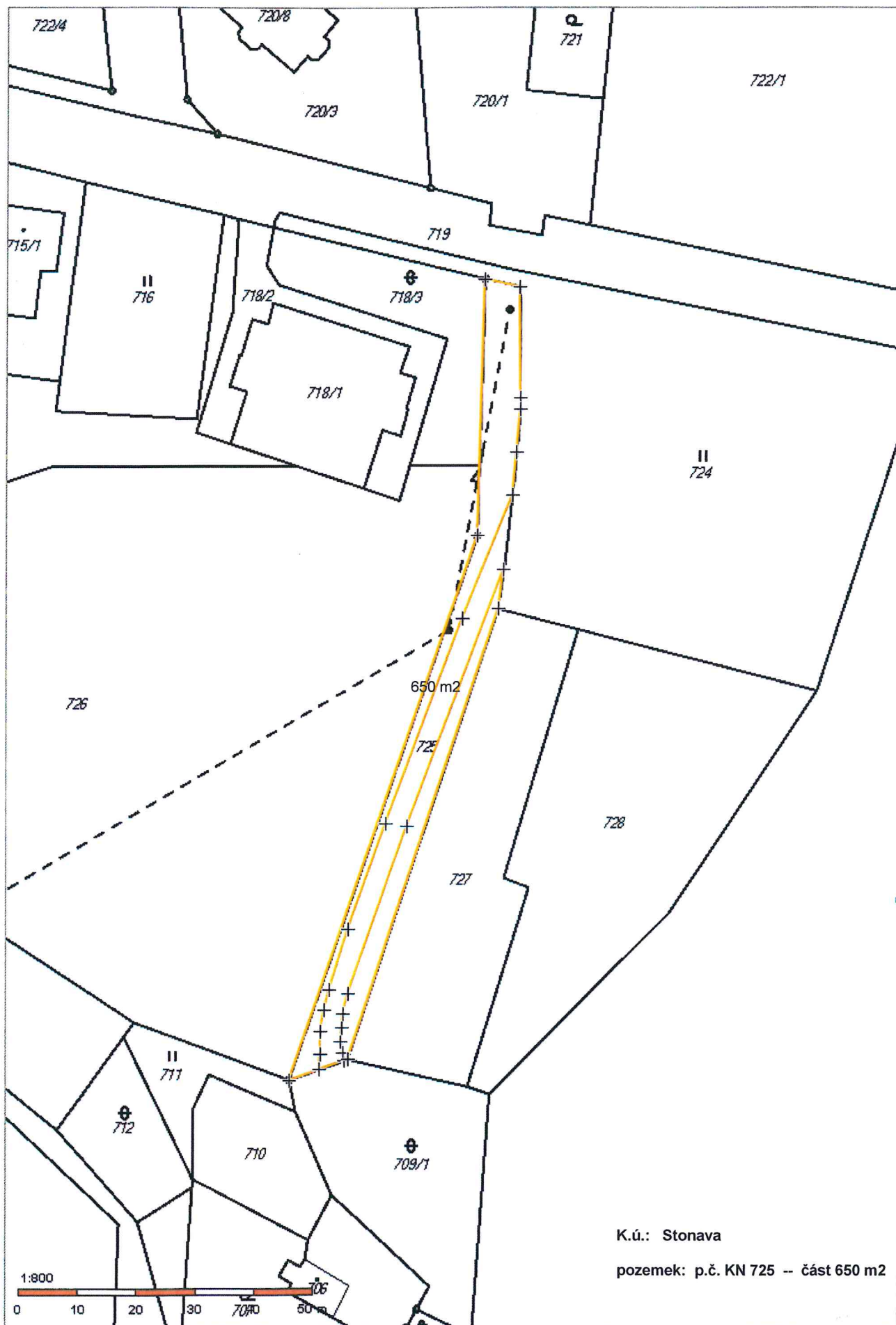
K.ú.: Stonava
pozemek: p.č. KN 222/7
část 2300 m²



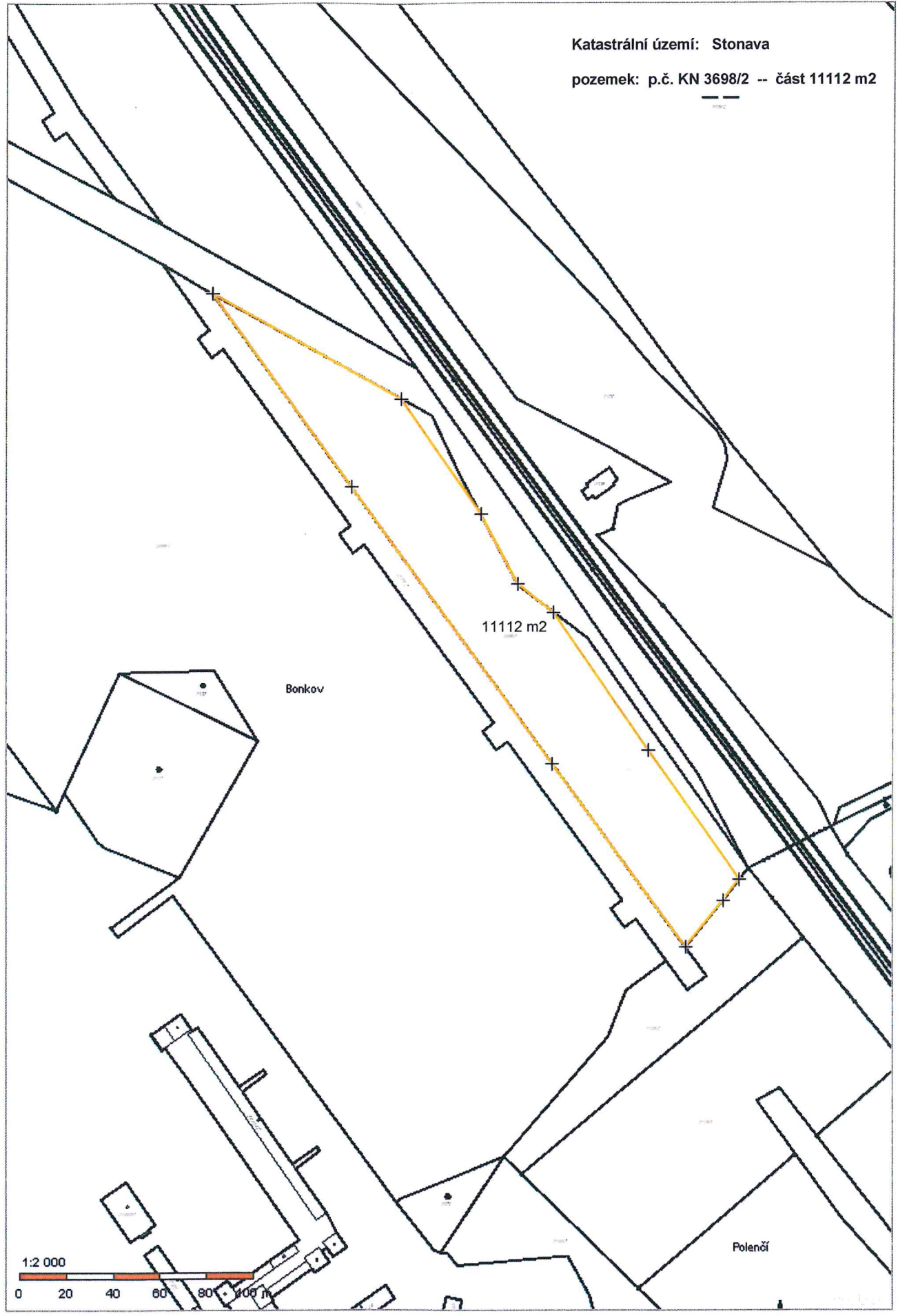
K.ú.: Stonava

pozemek: p.č. KN 724 - část 3546 m²





Katastrální území: Stonava
pozemek: p.č. KN 3698/2 -- část 11112 m²



Česká republika – Státní pozemkový úřad

sídlo: Husinecká 1024/11a, 130 00 Praha 3 – Žižkov

zastoupený Ing. Alešem Uvírou, ředitelem Krajského pozemkového úřadu pro Moravskoslezský kraj

adresa: Libušina 502/5, 702 00 Ostrava 2

IČO: 013 12 774

DIČ: CZ01312774

Bankovní spojení: Česká národní banka, číslo účtu 170018-3723001/0710

(dále jen „Státní pozemkový úřad“)

– na straně jedné –

a

pan Václav Zahraj

r.č.:

IČO: 040 19 971

bytem:

PSC

osvědčení o zápisu do evidence zemědělského podnikatele vydal Magistrát města Havířova, Odbor vnitra a živnostenský úřad, pod č.j. MMH/35695/2015/Vaň, poř.č. 1, dne 23. 4. 2015

(dále jen „klient“)

– na straně druhé –

vyhotovují tento

protokol o předání pozemků

<p>Popis stavu pozemků:</p>	<p>Většina pozemků uvedených v příloze č. 1 k pachtovní smlouvě č. 27 N 16/70 je neudržovaná. Na většině pozemků se nachází v různé míře náletové dřeviny, keře a stromy různého druhu a stáří.</p> <p>Skutečný stav pozemků p.č. KN 1029 v katastrálním území Staré Město u Karviné a p.č. KN 3493 v katastrálním území Stonava není v souladu s údaji uvedenými v souboru popisných informací katastru nemovitostí. Na těchto pozemcích se nenachází žádné stavby, ani zbořeniště. Pozemek p.č. KN 1029 v k.ú. Staré Město u Karviné má charakter ostatní plochy, pozemek p.č. KN 3493 v k.ú. Stonava má charakter trvalého travního porostu.</p> <p>Skutečný stav pozemků p.č. KN 637 v katastrálním území Ráj a p.č. KN 1198 v katastrálním území Záblatí u Bohumína není v souladu s údaji uvedenými v souboru popisných informací katastru nemovitostí. Na těchto pozemcích se nenachází vodní plocha – mají charakter trvalého travního porostu.</p> <p>Na pozemcích vedených v souboru popisných informací katastru nemovitostí v kultuře ostatní plocha se nenachází účelové, ani místní komunikace.</p>
------------------------------------	---

Klient se seznámil se stavem pozemků, souhlasí s uzavřením pachtovní smlouvy č. 27 N 16/70 a prohlašuje, že předmět pachtu uvede na vlastní náklady do takového stavu, aby ho mohl užívat k ujednanému nebo obvyklému účelu a nebude požadovat na Státním pozemkovém úřadu úhradu vynaložených nákladů.

Dřeviny lze kácet jen s písemným souhlasem Státního pozemkového úřadu. K žádosti o tento souhlas je nutné doložit souhlas příslušného obecního úřadu, případně příslušného odboru životního prostředí.

V Ostravě dne: 11 -05- 2016

STÁTNÍ POZEMKOVÝ ÚŘAD
Krajský pozemkový úřad
pro Moravskoslezský kraj
Libušina 502/5
702 00 Ostrava 2

.....
Ing. Aleš Uvíra
ředitel Krajského pozemkového úřadu
pro Moravskoslezský kraj

v z. Ing. Bohumil Dolanský
zástupce ředitele
Krajského pozemkového úřadu
pro Moravskoslezský kraj

.....
Václav Zahraj
klient

Za správnost: Bc. Kateřina Crhová