

## **DODATEK č. 1 K PACHTOVNÍ SMLOUVĚ č. 27 N 16/70**

### **Smluvní strany:**

#### **Česká republika – Státní pozemkový úřad**

sídlo: Husinecká 1024/11a, 130 00 Praha 3 – Žižkov

IČO: 013 12 774

DIČ: CZ01312774

za který právně jedná Mgr. Dana Lišková, ředitelka Krajského pozemkového úřadu pro Moravskoslezský kraj,

adresa: Libušina 502/5, 702 00 Ostrava 2

na základě oprávnění vyplývajícího z předpisu Státního pozemkového úřadu č. 1/2016, Podpisový řád, ze dne 1. ledna 2016

bankovní spojení: Česká národní banka

číslo účtu: 170018-3723001/0710

(dále jen „propachtovatel“)

– na straně jedné –

a

**pan Václav Zahraj**

r.č.: 

IČO: 

bytem: ice

PSC 

osvědčení o zápisu do evidence zemědělského podnikatele vydal Magistrát města Havířova, Odbor vnitra a živnostenský úřad, pod č.j. MMH/35695/2015/Vaň, poř.č. 1, dne 23. 4. 2015

(dále jen "pachtýř")

– na straně druhé –

uzavírají tento dodatek č. 1 k pachtovní smlouvě č. 27 N 16/70 ze dne 11. 5. 2016, kterým se mění předmět pachtu a výše ročního pachtovného.

1. Na základě čl. V smlouvy je pachtýř povinen platit propachtovateli roční pachtovné ve výši 66 836 Kč (slovy: Šedesátšesttisícosemtřicetšest korun českých).

2. Dne 25. 11. 2016 nabyla vlastnické právo k pozemkům v obci Bohumín, katastrálním území Pudlov, p.č. KN 779/1, 781 a 783, třetí osoba – Město Bohumín, IČO 00297569, se sídlem Masarykova 158, Bohumín, PSC 735 81 – na základě smlouvy o bezúplatném převodu pozemků č. 1004991670.

Ode dne podání návrhu na vklad vlastnického práva do katastru nemovitostí nenáleží pronajímateli nájemné.

3. Geometrickým plánem č. 882-15/2015 ze dne 11. 12. 2015 a řízením zn. V-7396/2016 došlo k rozdělení pozemku p.č. KN 1198 v katastrálním území Záblatí u Bohumína. Z tohoto důvodu se přesňuje část předmětu pachtovní smlouvy č. 27 N 16/70 následovně:

**původně:**

obec	kat. území	druh evid.	parcela č.	výměra	druh pozemku
Bohumín	Záblatí u Bohumína	KN	část 1198	54345 m <sup>2</sup>	vodní plocha

**nově:**

obec	kat. území	druh evid.	parcela č.	výměra	druh pozemku
Bohumín	Záblatí u Bohumína	KN	1198/1	54345 m <sup>2</sup>	vodní plocha

Kopie geometrického plánu č. 882-15/2015 a snímek katastrální mapy se zákresem pozemku jsou nedílnou součástí tohoto dodatku.

4. Smluvní strany se dohodly na tom, že s účinností od 1. 6. 2017 se předmět pachtovní smlouvy č. 27 N 16/70 zužuje o níže uvedené pozemky:

obec	kat. území	druh evid.	parcela č.	výměra	druh pozemku
Haviřov	Bludovice	KN	97/2	113 m <sup>2</sup>	zahrada
Bohumín	Pudlov	KN	část 857/2	2407 m <sup>2</sup>	orná půda
Bohumín	Nový Bohumín	KN	část 1173/1	256 m <sup>2</sup>	zahrada
Bohumín	Starý Bohumín	KN	část 853	1267 m <sup>2</sup>	trvalý travní porost

Snímky katastrální mapy se zákresem částí pozemků p.č. KN 1173/1 o výměře 2154 m<sup>2</sup> v katastrálním území Nový Bohumín a p.č. KN 857/2 o výměře 643 m<sup>2</sup> v katastrálním území Pudlov, které zůstávají předmětem pachtovní smlouvy č. 27 N 16/70, jsou nedílnou součástí tohoto dodatku.

Předmět pachtovní smlouvy č. 27 N 16/70 je blíže specifikován v „Příloze k pachtovní smlouvě č. 27N16/70“, která je nedílnou součástí tohoto dodatku.

5. Smluvní strany se dále dohodly na tom, že s ohledem na skutečnosti uvedené v bodě 2., 3. a 4. tohoto dodatku se nově stanovuje výše ročního pachtovného na částku **65 592 Kč** (slovy: Šedesátpět tisíc pět set devadesát dvě koruny české).

K 1. 10. 2017 je pachtýř povinen zaplatit částku **66 154 Kč** (slovy: Šedesát šest tisíc jedno set padesát čtyři koruny české).

6. Dále se smluvní strany dohodly na tom, že:

a) čl. V smlouvy se doplňuje o nové odstavce tohoto znění:

Smluvní strany se dohodly, že propachtovatel je oprávněn vždy k 1. 10. běžného roku jednostranně zvýšit pachtovné o míru inflace vyjádřenou přírůstkem průměrného ročního indexu spotřebitelských cen vyhlášenou Českým statistickým úřadem za předcházející běžný rok.

Zvýšené pachtovné bude uplatněno písemným oznámením ze strany propachtovatele nejpozději do 1. 9. běžného roku, a to bez nutnosti uzavírat dodatek a pachtýř bude povinen novou výši pachtovného platit s účinností od nejbližší platby pachtovného.

Základem pro výpočet zvýšeného pachtovného bude pachtovné sjednané před tímto zvýšením. V případě, že meziroční míra inflace přestane být z jakéhokoli důvodu nadále publikována, nahradí ji jiný podobný index nebo srovnatelný statistický údaj vyhlášený příslušným orgánem, který propachtovatel dle svého rozumného uvážení zvolí.

b) čl. X odst. 1) smlouvy se doplňuje a zní takto:

Smluvní strany se dohodly, že jakékoliv změny a doplňky této smlouvy jsou možné pouze písemnou formou dodatku k této smlouvě, a to na základě dohody smluvních stran, není-li touto smlouvou stanoveno jinak.

7. Ostatní ujednání smlouvy nejsou tímto dodatkem č. 1 dotčena.

8. Tento dodatek nabývá platnosti dnem podpisu oběma smluvními stranami a účinnosti dnem 1. 6. 2017.

9. Tento dodatek je vyhotoven ve dvou stejnopisech, z nichž každý má platnost originálu. Jeden stejnopis přebírá pachtýř a jeden je určen pro propachtovatele.

10. Smluvní strany po přečtení tohoto dodatku prohlašují, že s jeho obsahem souhlasí, a že je shodným projevem jejich vážné a svobodné vůle, a na důkaz toho připojují své podpisy.

V Ostravě dne ..... 26 -05- 2017

STÁTNÍ POZEMKOVÝ ÚŘAD  
Krajský pozemkový úřad  
pro Moravskoslezský kraj  
Libušina 502/5  
702 00 Ostrava 2

.....  
Mgr. Dana Lišková  
ředitelka Krajského pozemkového úřadu  
pro Moravskoslezský kraj  
propachtovatel

.....  
Václav Zahraj  
pachtýř

Tento dodatek byl uveřejněn v registru smluv dle zákona č. 340/2015 Sb., o zvláštních podmínkách účinnosti některých smluv, uveřejňování těchto smluv a o registru smluv (zákon o registru smluv).

Datum registrace .....

ID smlouvy .....

ID verze .....

Registraci provedl .....

V Ostravě dne .....

.....  
*podpis odpovědného zaměstnance*

Za správnost: Bc. Kateřina Crhová

## Výpočet pachtu pro smlouvu č. 27N16/70

Datum tisku: 23.5.2017

Spočítáno ke dni: 1.10.2017

Parcela /	Díl	Skup.	Výměra [m2]	Datum přidání	Datum vydání	Počet dní	Pacht [Kč]	
<b>Vydané parcely</b>								
<b>Bludovice</b>								
97	2	0	2	113	11.5.2016	1.6.2017	243	12,53
							<b>113</b>	<b>12,53</b>
<b>Nový Bohumín</b>								
1 173	1	0	2	2 410	11.5.2016	1.6.2017	243	237,55
							<b>2 410</b>	<b>237,55</b>
<b>Pudlov</b>								
779	1	0	2	878	11.5.2016	25.11.2016	55	24,19
781	0	0	2	311	11.5.2016	25.11.2016	55	8,57
783	0	0	2	1 642	11.5.2016	25.11.2016	55	45,23
857	2	0	2	3 050	11.5.2016	1.6.2017	243	371,22
							<b>5 881</b>	<b>449,21</b>
<b>Starý Bohumín</b>								
853	0	0	2	1 267	11.5.2016	1.6.2017	243	153,47
							<b>1 267</b>	<b>153,47</b>
<b>Záblatí u Bohumína</b>								
1 198	0	0	2	54 345	11.5.2016	1.6.2017	243	5 484,22
							<b>54 345</b>	<b>5 484,22</b>
							<b>64 016</b>	<b>6 336,99</b>
<b>Stávající parcely</b>								
<b>Albrechtice u Českého Těšína</b>								
1 351	4	0	2	433	11.5.2016		365	72,11
							<b>433</b>	<b>72,11</b>
<b>Bludovice</b>								
1 310	1	0	2	2 479	11.5.2016		365	412,85
							<b>2 479</b>	<b>412,85</b>
<b>Český Těšín</b>								
2 817	3	0	2	239	11.5.2016		365	34,49
2 824	1	0	2	195	11.5.2016		365	28,14
2 845	9	0	2	1 282	11.5.2016		365	185,02
2 845	49	0	2	213	11.5.2016		365	30,74
3 010	7	0	2	187	11.5.2016		365	26,99
							<b>2 116</b>	<b>305,38</b>
<b>Darkov</b>								
133	21	0	2	3 948	11.5.2016		365	638,39
339	1	0	2	2 105	11.5.2016		365	340,38
819	14	0	2	2 749	11.5.2016		365	444,51
819	33	0	2	1 455	11.5.2016		365	235,27
819	49	0	2	333	11.5.2016		365	53,85
819	66	0	2	715	11.5.2016		365	115,62
2 024	7	0	2	2 933	11.5.2016		365	474,27
2 024	25	0	2	996	11.5.2016		365	161,05
2 137	0	0	2	526	11.5.2016		365	85,05

## Výpočet pachtu pro smlouvu č. 27N16/70

Datum tisku: 23.5.2017

Spočítáno ke dni: 1.10.2017

Parcela /	Díl	Skup.	Výměra [m2]	Datum přidání	Datum vydání	Počet dní	Pacht [Kč]
<b>Stávající parcely</b>							
<b>Darkov</b>							
2 144	0	0	2	528	11.5.2016	365	85,38
<b>16 288</b>							<b>2 633,77</b>
<b>Dětmarovice</b>							
1 059	0	0	2	702	11.5.2016	365	121,70
4 760	4	0	2	942	11.5.2016	365	163,31
4 760	7	0	2	20	11.5.2016	365	3,47
4 871	0	0	2	1 570	11.5.2016	365	272,18
4 877	0	0	2	1 329	11.5.2016	365	230,40
<b>4 563</b>							<b>791,06</b>
<b>Dolní Lutyně</b>							
319	1	0	2	133	11.5.2016	365	22,33
1 052	1	0	2	229	11.5.2016	365	38,44
4 225	0	0	2	10 770	11.5.2016	365	1 807,85
<b>11 132</b>							<b>1 868,62</b>
<b>Dolní Žukov</b>							
807	0	0	2	265	11.5.2016	365	31,25
<b>265</b>							<b>31,25</b>
<b>Doubrava u Orlové</b>							
953	0	0	2	163	11.5.2016	365	25,93
957	0	0	2	2 121	11.5.2016	365	337,37
958	0	0	2	885	11.5.2016	365	140,77
4 126	2	0	2	922	11.5.2016	365	146,65
4 126	3	0	2	511	11.5.2016	365	81,28
<b>4 602</b>							<b>732,00</b>
<b>Havířov-město</b>							
2 498	0	0	2	1 783	11.5.2016	365	285,17
<b>1 783</b>							<b>285,17</b>
<b>Horní Lutyně</b>							
1 095	0	0	2	4 103	11.5.2016	365	644,50
1 268	6	0	2	1 498	11.5.2016	365	235,31
2 809	3	0	2	527	11.5.2016	365	82,78
3 400	0	0	2	3 435	11.5.2016	365	539,57
<b>9 563</b>							<b>1 502,16</b>
<b>Horní Suchá</b>							
540	2	0	2	890	11.5.2016	365	178,77
1 563	2	0	2	4 403	11.5.2016	365	884,39
1 564	1	0	2	7 267	11.5.2016	365	1 459,65
1 564	2	0	2	1 400	11.5.2016	365	281,20
2 795	7	0	2	1 647	11.5.2016	365	330,82
<b>15 607</b>							<b>3 134,83</b>
<b>Horní Těrlicko</b>							
3 448	0	0	2	185	11.5.2016	365	25,80

## Výpočet pachtu pro smlouvu č. 27N16/70

Datum tisku: 23.5.2017

Spočítáno ke dni: 1.10.2017

Parcela / Díl	Skup.	Výměra [m2]	Datum přidání	Datum vydání	Počet dní	Pacht [Kč]
<b>Stávající parcely</b>						
<b>185</b>						<b>25,80</b>
<b>Hradiště pod Babí horou</b>						
669 1 0	2	1 382	11.5.2016		365	151,11
675 88 0	2	806	11.5.2016		365	88,13
<b>2 188</b>						<b>239,24</b>
<b>Chotěbuz</b>						
14 0 0	2	6 014	11.5.2016		365	751,51
141 0 0	2	292	11.5.2016		365	36,49
905 0 0	2	1 675	11.5.2016		365	209,31
<b>7 981</b>						<b>997,31</b>
<b>Karviná-Doly</b>						
1 688 0 0	2	429	11.5.2016		365	71,35
3 662 1 0	2	1 364	11.5.2016		365	226,86
3 662 2 0	2	1 200	11.5.2016		365	199,58
<b>2 993</b>						<b>497,79</b>
<b>Karviná-město</b>						
2 546 0 0	2	501	11.5.2016		365	104,60
2 552 0 0	2	481	11.5.2016		365	100,42
3 741 0 0	2	732	11.5.2016		365	152,83
<b>1 714</b>						<b>357,85</b>
<b>Louky nad Olší</b>						
1 232 0 0	2	594	11.5.2016		365	111,73
1 233 0 0	2	617	11.5.2016		365	116,06
1 235 0 0	2	2 749	11.5.2016		365	517,09
1 415 0 0	2	289	11.5.2016		365	54,36
1 416 0 0	2	848	11.5.2016		365	159,51
1 418 0 0	2	288	11.5.2016		365	54,17
1 419 0 0	2	375	11.5.2016		365	70,54
1 420 0 0	2	468	11.5.2016		365	88,03
1 421 0 0	2	470	11.5.2016		365	88,41
1 438 0 0	2	417	11.5.2016		365	78,44
1 478 0 0	2	2 694	11.5.2016		365	506,74
1 792 0 0	2	7 897	11.5.2016		365	1 485,43
1 965 4 0	2	4 155	11.5.2016		365	781,56
<b>21 861</b>						<b>4 112,07</b>
<b>Nový Bohumín</b>						
1 131 0 0	2	278	11.5.2016		365	41,16
1 132 0 0	2	276	11.5.2016		365	40,86
1 134 0 0	2	287	11.5.2016		365	42,49
1 136 0 0	2	214	11.5.2016		365	31,68
1 141 0 0	2	213	11.5.2016		365	31,54
1 142 0 0	2	215	11.5.2016		365	31,83
1 147 0 0	2	170	11.5.2016		365	25,17
1 150 0 0	2	219	11.5.2016		365	32,43
1 155 0 0	2	219	11.5.2016		365	32,43
1 156 0 0	2	221	11.5.2016		365	32,72

## Výpočet pachtu pro smlouvu č. 27N16/70

Datum tisku: 23.5.2017

Spočítáno ke dni: 1.10.2017

Parcela / Díl	Skup.	Výměra [m2]	Datum přidání	Datum vydání	Počet dní	Pacht [Kč]
<b>Stávající parcely</b>						
<b>Nový Bohumín</b>						
1 161 0 0	2	151	11.5.2016		365	22,36
1 164 0 0	2	381	11.5.2016		365	56,41
1 165 0 0	2	381	11.5.2016		365	56,41
1 173 1	2	2 154	1.6.2017		122	106,60
<b>5 379</b>						<b>584,09</b>
<b>Orlová</b>						
1 846 0 0	2	12 566	11.5.2016		365	2 051,27
2 531 0 0	2	8 280	11.5.2016		365	1 351,63
2 534 0 0	2	2 666	11.5.2016		365	435,20
2 535 0 0	2	2 462	11.5.2016		365	401,90
<b>25 974</b>						<b>4 240,00</b>
<b>Petrovice u Karviné</b>						
223 1 0	2	7 124	11.5.2016		365	1 376,07
223 3 0	2	623	11.5.2016		365	120,34
223 4 0	2	537	11.5.2016		365	103,73
1 567 2 0	2	3 951	11.5.2016		365	763,18
1 567 7 0	2	5 461	11.5.2016		365	1 054,85
1 567 10 0	2	1 572	11.5.2016		365	303,65
<b>19 268</b>						<b>3 721,82</b>
<b>Petřvald u Karviné</b>						
699 0 0	2	494	11.5.2016		365	82,16
5 813 2 0	2	1 243	11.5.2016		365	206,74
<b>1 737</b>						<b>288,90</b>
<b>Prostřední Suchá</b>						
927 1 0	2	1 926	11.5.2016		365	383,89
927 3 0	2	49	11.5.2016		365	9,77
928 0 0	2	117	11.5.2016		365	23,32
1 914 1 0	2	2 954	11.5.2016		365	588,79
2 164 1 0	2	1 700	11.5.2016		365	338,84
<b>6 746</b>						<b>1 344,61</b>
<b>Prstná</b>						
526 15 0	2	3 210	11.5.2016		365	319,20
776 0 0	2	1 165	11.5.2016		365	115,85
<b>4 375</b>						<b>435,05</b>
<b>Pudlov</b>						
769 0 0	2	2 572	11.5.2016		365	470,21
855 0 0	2	4 648	11.5.2016		365	849,75
857 2 0	2	643	1.6.2017		122	39,29
1 433 0 0	2	11 961	11.5.2016		365	2 186,71
<b>19 824</b>						<b>3 545,96</b>
<b>Ráj</b>						
518 2 0	2	3 600	11.5.2016		365	606,67
524 4 0	2	343	11.5.2016		365	57,80

## Výpočet pachtu pro smlouvu č. 27N16/70

Datum tisku: 23.5.2017

Spočítáno ke dni: 1.10.2017

Parcela /	Díl	Skup.	Výměra [m2]	Datum přidání	Datum vydání	Počet dní	Pacht [Kč]
<b>Stávající parcely</b>							
<b>Ráj</b>							
637	0	0	2	605	11.5.2016	365	101,95
1 000	2	0	2	2 956	11.5.2016	365	498,15
1 158	1	0	2	434	11.5.2016	365	73,14
1 158	4	0	2	30	11.5.2016	365	5,06
<b>7 968</b>							<b>1 342,77</b>
<b>Skřečůň</b>							
1 923	3	0	2	4 944	11.5.2016	365	834,25
2 007	0	0	2	197	11.5.2016	365	33,24
<b>5 141</b>							<b>867,49</b>
<b>Stanislavice</b>							
718	0	0	2	881	11.5.2016	365	87,80
719	0	0	2	692	11.5.2016	365	68,96
<b>1 573</b>							<b>156,76</b>
<b>Staré Město u Karviné</b>							
448	11	0	2	6 309	11.5.2016	365	1 084,01
571	58	0	2	7 038	11.5.2016	365	1 209,27
571	62	0	2	4 995	11.5.2016	365	858,24
759	1	0	2	3 177	11.5.2016	365	545,87
1 029	0	0	2	1 590	11.5.2016	365	273,19
1 201	18	0	2	2 042	11.5.2016	365	350,86
<b>25 151</b>							<b>4 321,44</b>
<b>Starý Bohumín</b>							
1 336	1	0	2	1 101	11.5.2016	365	200,32
1 336	6	0	2	46	11.5.2016	365	8,37
<b>1 147</b>							<b>208,69</b>
<b>Stonava</b>							
71	0	0	2	1 538	11.5.2016	365	285,91
213	0	0	2	1 703	11.5.2016	365	316,59
222	6	0	2	1 951	11.5.2016	365	362,69
222	7	0	2	2 300	11.5.2016	365	427,57
515	0	0	2	7 585	11.5.2016	365	1 410,05
721	0	0	2	264	11.5.2016	365	49,08
724	0	0	2	3 546	11.5.2016	365	659,20
725	0	0	2	650	11.5.2016	365	120,84
726	0	0	2	8 994	11.5.2016	365	1 671,98
727	0	0	2	1 373	11.5.2016	365	255,24
728	0	0	2	2 046	11.5.2016	365	380,35
2 177	0	0	2	856	11.5.2016	365	159,13
2 178	0	0	2	3 062	11.5.2016	365	569,23
2 179	0	0	2	335	11.5.2016	365	62,28
2 867	1	0	2	3 516	11.5.2016	365	653,62
3 486	1	0	2	14 031	11.5.2016	365	2 608,36
3 493	0	0	2	354	11.5.2016	365	65,81
3 494	0	0	2	282	11.5.2016	365	52,42
3 495	0	0	2	1 181	11.5.2016	365	219,55

## Výpočet pachtu pro smlouvu č. 27N16/70

Datum tisku: 23.5.2017

Spočítáno ke dni: 1.10.2017

Parcela /	Díl	Skup.	Výměra [m2]	Datum přidání	Datum vydání	Počet dní	Pacht [Kč]	
<b>Stávající parcely</b>								
<b>Stonava</b>								
3 698	2	0	2	11 112	11.5.2016	365	2 065,72	
3 699	2	0	2	6 058	11.5.2016	365	1 126,18	
							<b>72 737</b>	<b>13 521,80</b>
<b>Šumbark</b>								
1 570	0	0	2	16 783	11.5.2016	365	3 083,04	
1 680	0	0	2	2 300	11.5.2016	365	422,51	
1 682	0	0	2	323	11.5.2016	365	59,34	
2 481	0	0	2	2 382	11.5.2016	365	437,57	
							<b>21 788</b>	<b>4 002,46</b>
<b>Vrbice nad Odrou</b>								
637	33	0	2	501	11.5.2016	365	80,57	
							<b>501</b>	<b>80,57</b>
<b>Záblatí u Bohumína</b>								
992	0	0	2	1 503	11.5.2016	365	227,82	
1 198	1	0	2	54 345	1.6.2017	122	2 753,40	
1 496	0	0	2	1 147	11.5.2016	365	173,86	
							<b>56 995</b>	<b>3 155,08</b>
							<b>382 057</b>	<b>59 816,74</b>
<b>CELKEM:</b>			<b>446 073</b>				<b>66 154 Kč</b>	

**Příloha k pachtovní smlouvě č. 27N16/70**

Zahraj Václav

Variabilní symbol: 2711670

Uzavřeno: 11.5.2016

Roční pacht:

Datum tisku: 23.5.2017

Účinná od: 11.5.2016

65 592 Kč

Katastr	Parcela	/	Díl	Skup.	Kultura	Číslo LV	Cena za ha [Kč]	Výměra [m2]	%	Pacht [Kč]
<b>Albrechtice u Českého Těšína</b>										
	1 351	4	0	2	2	10 002	75 700	433	2,2	72,11
								<b>433</b>		<b>72,11</b>
<b>Bludovice</b>										
	1 310	1	0	2	2	10 002	75 700	2 479	2,2	412,85
								<b>2 479</b>		<b>412,85</b>
<b>Český Těšín</b>										
	2 817	3	0	2	2	10 002	65 600	239	2,2	34,49
	2 824	1	0	2	14	10 002	65 600	195	2,2	28,14
	2 845	9	0	2	2	10 002	65 600	1 282	2,2	185,02
	2 845	49	0	2	2	10 002	65 600	213	2,2	30,74
	3 010	7	0	2	2	10 002	65 600	187	2,2	26,99
								<b>2 116</b>		<b>305,38</b>
<b>Darkov</b>										
	133	21	0	2	2	10 002	73 500	3 948	2,2	638,39
	339	1	0	2	2	10 002	73 500	2 105	2,2	340,38
	819	14	0	2	2	10 002	73 500	2 749	2,2	444,51
část	819	33	0	2	2	10 002	73 500	1 455	2,2	235,27
	819	49	0	2	2	10 002	73 500	333	2,2	53,85
	819	66	0	2	2	10 002	73 500	715	2,2	115,62
	2 024	7	0	2	2	10 002	73 500	2 933	2,2	474,27
	2 024	25	0	2	2	10 002	73 500	996	2,2	161,05
	2 137	0	0	2	2	10 002	73 500	526	2,2	85,05
	2 144	0	0	2	2	10 002	73 500	528	2,2	85,38
								<b>16 288</b>		<b>2 633,77</b>
<b>Dětmorovice</b>										
	1 059	0	0	2	5	10 002	78 800	702	2,2	121,70
	4 760	4	0	2	2	10 002	78 800	942	2,2	163,31
	4 760	7	0	2	2	10 002	78 800	20	2,2	3,47
	4 871	0	0	2	14	10 002	78 800	1 570	2,2	272,18
	4 877	0	0	2	5	10 002	78 800	1 329	2,2	230,40
								<b>4 563</b>		<b>791,06</b>
<b>Dolní Lutyně</b>										
	319	1	0	2	7	10 002	76 300	133	2,2	22,33
	1 052	1	0	2	5	10 002	76 300	229	2,2	38,44
	4 225	0	0	2	14	10 002	76 300	10 770	2,2	1 807,85
								<b>11 132</b>		<b>1 868,62</b>

**Příloha k pachtovní smlouvě č. 27N16/70**

Zahraj Václav

Variabilní symbol: 2711670

Uzavřeno: 11.5.2016

Roční pacht:

Datum tisku: 23.5.2017

Účinná od: 11.5.2016

65 592 Kč

Katastr	Parcela	/	Díl	Skup.	Kultura	Číslo LV	Cena za ha [Kč]	Výměra [m <sup>2</sup> ]	%	Pacht [Kč]
<b>Dolní Žukov</b>										
část	807	0	0	2	14	10 002	53 600	265	2,2	31,25
								<b>265</b>		<b>31,25</b>
<b>Doubrava u Orlové</b>										
	953	0	0	2	7	10 002	72 300	163	2,2	25,93
	957	0	0	2	2	10 002	72 300	2 121	2,2	337,37
	958	0	0	2	7	10 002	72 300	885	2,2	140,77
	4 126	2	0	2	7	10 002	72 300	922	2,2	146,65
	4 126	3	0	2	7	10 002	72 300	511	2,2	81,28
								<b>4 602</b>		<b>732,00</b>
<b>Havířov-město</b>										
část	2 498	0	0	2	5	10 002	72 700	1 783	2,2	285,17
								<b>1 783</b>		<b>285,17</b>
<b>Horní Lutyně</b>										
	1 095	0	0	2	5	10 002	71 400	4 103	2,2	644,50
	1 268	6	0	2	2	10 002	71 400	1 498	2,2	235,31
	2 809	3	0	2	7	10 002	71 400	527	2,2	82,78
	3 400	0	0	2	7	10 002	71 400	3 435	2,2	539,57
								<b>9 563</b>		<b>1 502,16</b>
<b>Horní Suchá</b>										
	540	2	0	2	2	10 002	91 300	890	2,2	178,77
	1 563	2	0	2	2	10 002	91 300	4 403	2,2	884,39
	1 564	1	0	2	2	10 002	91 300	7 267	2,2	1 459,65
	1 564	2	0	2	2	10 002	91 300	1 400	2,2	281,20
	2 795	7	0	2	2	10 002	91 300	1 647	2,2	330,82
								<b>15 607</b>		<b>3 134,83</b>
<b>Horní Těrlicko</b>										
	3 448	0	0	2	2	10 002	63 400	185	2,2	25,80
								<b>185</b>		<b>25,80</b>
<b>Hradiště pod Babí horou</b>										
	669	1	0	2	7	10 002	49 700	1 382	2,2	151,11
	675	88	0	2	2	10 002	49 700	806	2,2	88,13
								<b>2 188</b>		<b>239,24</b>
<b>Chotěbuz</b>										
	14	0	0	2	14	10 002	56 800	6 014	2,2	751,51

**Příloha k pachtovní smlouvě č. 27N16/70**

Zahraj Václav

Variabilní symbol: 2711670

Uzavřeno: 11.5.2016

Roční pacht:

Datum tisku: 23.5.2017

Účinná od: 11.5.2016

65 592 Kč

Katastr	Parcela	/	Díl	Skup.	Kultura	Číslo LV	Cena za ha [Kč]	Výměra [m2]	%	Pacht [Kč]
	141	0	0	2	5	10 002	56 800	292	2,2	36,49
část	905	0	0	2	14	10 002	56 800	1 675	2,2	209,31
								<b>7 981</b>		<b>997,31</b>

**Karviná-Doly**

	1 688	0	0	2	5	10 002	75 600	429	2,2	71,35
	3 662	1	0	2	5	10 002	75 600	1 364	2,2	226,86
	3 662	2	0	2	7	10 002	75 600	1 200	2,2	199,58
								<b>2 993</b>		<b>497,79</b>

**Karviná-město**

	2 546	0	0	2	2	10 002	94 900	501	2,2	104,60
	2 552	0	0	2	5	10 002	94 900	481	2,2	100,42
	3 741	0	0	2	2	10 002	94 900	732	2,2	152,83
								<b>1 714</b>		<b>357,85</b>

**Louky nad Olší**

	1 232	0	0	2	2	10 002	85 500	594	2,2	111,73
	1 233	0	0	2	5	10 002	85 500	617	2,2	116,06
	1 235	0	0	2	2	10 002	85 500	2 749	2,2	517,09
	1 415	0	0	2	5	10 002	85 500	289	2,2	54,36
	1 416	0	0	2	5	10 002	85 500	848	2,2	159,51
	1 418	0	0	2	14	10 002	85 500	288	2,2	54,17
	1 419	0	0	2	5	10 002	85 500	375	2,2	70,54
	1 420	0	0	2	5	10 002	85 500	468	2,2	88,03
	1 421	0	0	2	5	10 002	85 500	470	2,2	88,41
	1 438	0	0	2	14	10 002	85 500	417	2,2	78,44
	1 478	0	0	2	2	10 002	85 500	2 694	2,2	506,74
	1 792	0	0	2	7	10 002	85 500	7 897	2,2	1 485,43
část	1 965	4	0	2	2	10 002	85 500	4 155	2,2	781,56
								<b>21 861</b>		<b>4 112,07</b>

**Nový Bohumín**

	1 131	0	0	2	5	10 002	67 300	278	2,2	41,16
	1 132	0	0	2	5	10 002	67 300	276	2,2	40,86
	1 134	0	0	2	5	10 002	67 300	287	2,2	42,49
	1 136	0	0	2	5	10 002	67 300	214	2,2	31,68
	1 141	0	0	2	5	10 002	67 300	213	2,2	31,54
	1 142	0	0	2	5	10 002	67 300	215	2,2	31,83
	1 147	0	0	2	5	10 002	67 300	170	2,2	25,17
	1 150	0	0	2	5	10 002	67 300	219	2,2	32,43
	1 155	0	0	2	5	10 002	67 300	219	2,2	32,43
	1 156	0	0	2	5	10 002	67 300	221	2,2	32,72
	1 161	0	0	2	5	10 002	67 300	151	2,2	22,36
	1 164	0	0	2	5	10 002	67 300	381	2,2	56,41
	1 165	0	0	2	5	10 002	67 300	381	2,2	56,41
část	1 173	1	0	2	5	10 002	67 300	2 154	2,2	318,92

**Příloha k pachtovní smlouvě č. 27N16/70**

Zahraj Václav

Variabilní symbol: 2711670

Uzavřeno: 11.5.2016

Roční pacht:

Datum tisku: 23.5.2017

Účinná od: 11.5.2016

65 592 Kč

Katastr	Parcela	/	Díl	Skup.	Kultura	Číslo LV	Cena za ha [Kč]	Výměra [m2]	%	Pacht [Kč]
								<b>5 379</b>		<b>796,41</b>
<b>Orlová</b>										
	1 846	0	0	2	2	10 002	74 200	12 566	2,2	2 051,27
	2 531	0	0	2	5	10 002	74 200	8 280	2,2	1 351,63
	2 534	0	0	2	5	10 002	74 200	2 666	2,2	435,20
	2 535	0	0	2	5	10 002	74 200	2 462	2,2	401,90
								<b>25 974</b>		<b>4 240,00</b>
<b>Petrovice u Karviné</b>										
	223	1	0	2	5	10 002	87 800	7 124	2,2	1 376,07
	223	3	0	2	5	10 002	87 800	623	2,2	120,34
	223	4	0	2	5	10 002	87 800	537	2,2	103,73
	1 567	2	0	2	7	10 002	87 800	3 951	2,2	763,18
	1 567	7	0	2	7	10 002	87 800	5 461	2,2	1 054,85
	1 567	10	0	2	7	10 002	87 800	1 572	2,2	303,65
								<b>19 268</b>		<b>3 721,82</b>
<b>Petřvald u Karviné</b>										
	699	0	0	2	5	10 002	75 600	494	2,2	82,16
	5 813	2	0	2	2	10 002	75 600	1 243	2,2	206,74
								<b>1 737</b>		<b>288,90</b>
<b>Prostřední Suchá</b>										
	927	1	0	2	2	10 002	90 600	1 926	2,2	383,89
	927	3	0	2	2	10 002	90 600	49	2,2	9,77
	928	0	0	2	7	10 002	90 600	117	2,2	23,32
	1 914	1	0	2	2	10 002	90 600	2 954	2,2	588,79
část	2 164	1	0	2	2	10 002	90 600	1 700	2,2	338,84
								<b>6 746</b>		<b>1 344,61</b>
<b>Prstná</b>										
	526	15	0	2	7	10 002	45 200	3 210	2,2	319,20
	776	0	0	2	14	10 002	45 200	1 165	2,2	115,85
								<b>4 375</b>		<b>435,05</b>
<b>Pudlov</b>										
	769	0	0	2	5	10 002	83 100	2 572	2,2	470,21
část	855	0	0	2	2	10 002	83 100	4 648	2,2	849,75
část	857	2	0	2	2	10 002	83 100	643	2,2	117,55
	1 433	0	0	2	14	10 002	83 100	11 961	2,2	2 186,71
								<b>19 824</b>		<b>3 624,22</b>

**Příloha k pachtovní smlouvě č. 27N16/70**

Zahraj Václav

Variabilní symbol: 2711670

Uzavřeno: 11.5.2016

Roční pacht:

Datum tisku: 23.5.2017

Účinná od: 11.5.2016

65 592 Kč

Katastr	Parcela	/	Díl	Skup.	Kultura	Číslo LV	Cena za ha [Kč]	Výměra [m2]	%	Pacht [Kč]
<b>Ráj</b>										
část	518	2	0	2	2	10 002	76 600	3 600	2,2	606,67
	524	4	0	2	14	10 002	76 600	343	2,2	57,80
	637	0	0	2	11	10 002	76 600	605	2,2	101,95
	1 000	2	0	2	2	10 002	76 600	2 956	2,2	498,15
část	1 158	1	0	2	14	10 002	76 600	434	2,2	73,14
část	1 158	4	0	2	14	10 002	76 600	30	2,2	5,06
								<b>7 968</b>		<b>1 342,77</b>
<b>Skřečůň</b>										
	1 923	3	0	2	2	10 002	76 700	4 944	2,2	834,25
	2 007	0	0	2	14	10 002	76 700	197	2,2	33,24
								<b>5 141</b>		<b>867,49</b>
<b>Stanislavice</b>										
	718	0	0	2	14	10 002	45 300	881	2,2	87,80
	719	0	0	2	14	10 002	45 300	692	2,2	68,96
								<b>1 573</b>		<b>156,76</b>
<b>Staré Město u Karviné</b>										
	448	11	0	2	2	10 002	78 100	6 309	2,2	1 084,01
	571	58	0	2	5	10 002	78 100	7 038	2,2	1 209,27
	571	62	0	2	5	10 002	78 100	4 995	2,2	858,24
	759	1	0	2	14	10 002	78 100	3 177	2,2	545,87
část	1 029	0	0	2	13	10 002	78 100	1 590	2,2	273,19
	1 201	18	0	2	2	10 002	78 100	2 042	2,2	350,86
								<b>25 151</b>		<b>4 321,44</b>
<b>Starý Bohumín</b>										
	1 336	1	0	2	2	10 002	82 700	1 101	2,2	200,32
	1 336	6	0	2	2	10 002	82 700	46	2,2	8,37
								<b>1 147</b>		<b>208,69</b>
<b>Stonava</b>										
	71	0	0	2	14	10 002	84 500	1 538	2,2	285,91
	213	0	0	2	2	10 002	84 500	1 703	2,2	316,59
	222	6	0	2	2	10 002	84 500	1 951	2,2	362,69
část	222	7	0	2	2	10 002	84 500	2 300	2,2	427,57
	515	0	0	2	14	10 002	84 500	7 585	2,2	1 410,05
	721	0	0	2	5	10 002	84 500	264	2,2	49,08
část	724	0	0	2	7	10 002	84 500	3 546	2,2	659,20
část	725	0	0	2	14	10 002	84 500	650	2,2	120,84
	726	0	0	2	2	10 002	84 500	8 994	2,2	1 671,98
	727	0	0	2	2	10 002	84 500	1 373	2,2	255,24

**Příloha k pachtovní smlouvě č. 27N16/70**

Zahraj Václav

Variabilní symbol: 2711670

Uzavřeno: 11.5.2016

Roční pacht:


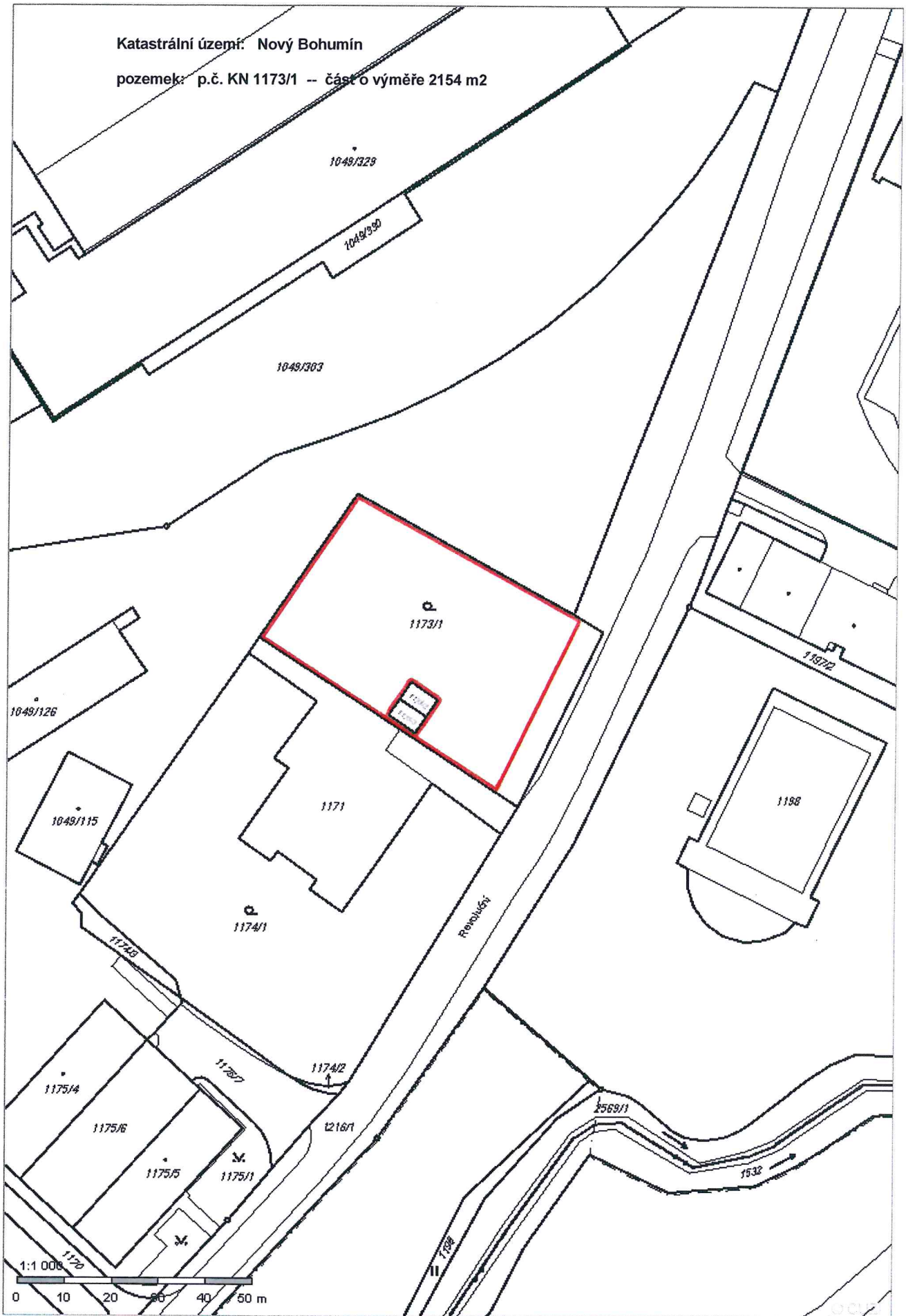
Datum tisku: 23.5.2017


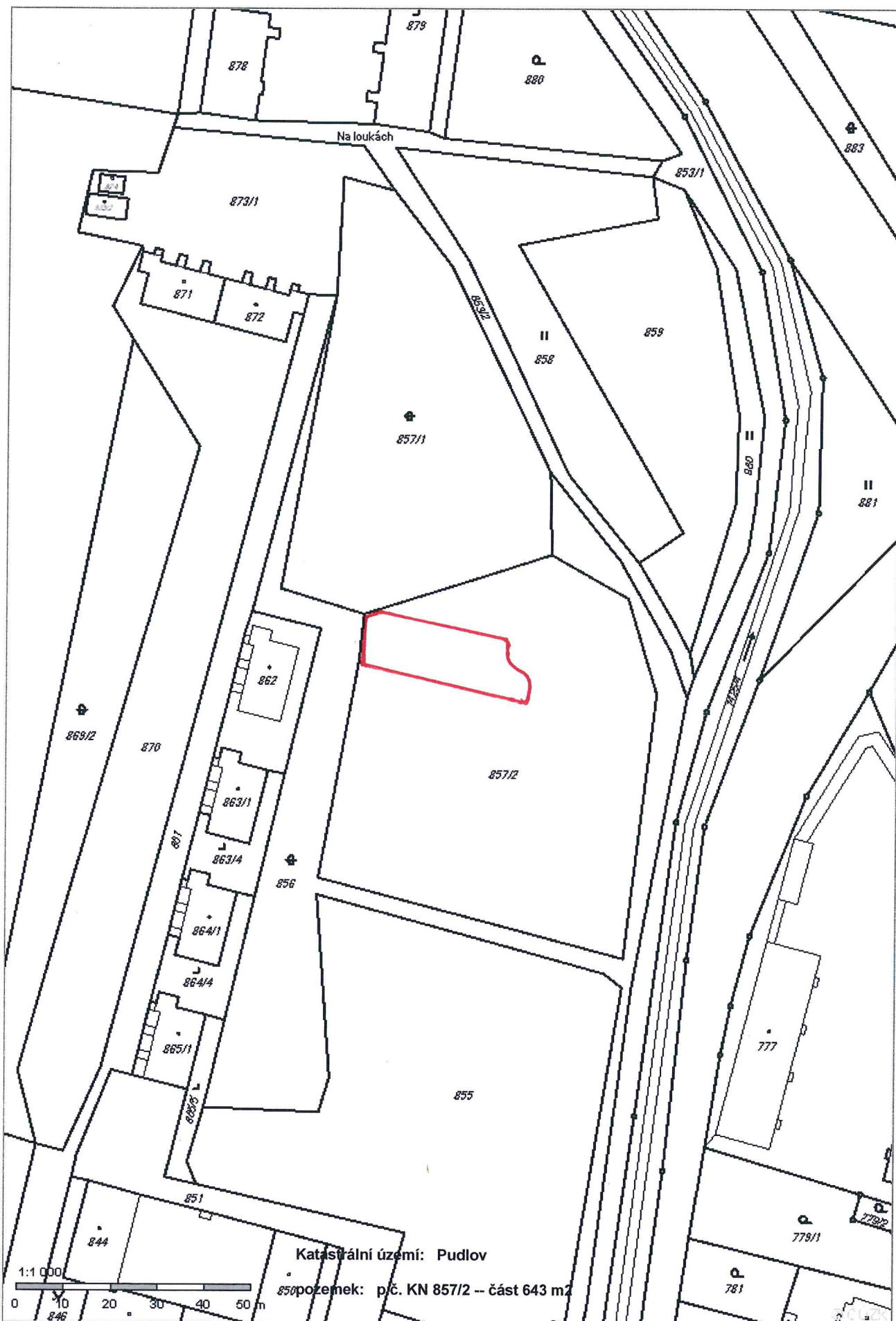
Účinná od: 11.5.2016

65 592 Kč

Katastr	Parcela	/	Díl	Skup.	Kultura	Číslo LV	Cena za ha [Kč]	Výměra [m <sup>2</sup> ]	%	Pacht [Kč]
	728	0	0	2	2	10 002	84 500	2 046	2,2	380,35
	2 177	0	0	2	14	10 002	84 500	856	2,2	159,13
	2 178	0	0	2	5	10 002	84 500	3 062	2,2	569,23
	2 179	0	0	2	14	10 002	84 500	335	2,2	62,28
	2 867	1	0	2	2	10 002	84 500	3 516	2,2	653,62
	3 486	1	0	2	2	10 002	84 500	14 031	2,2	2 608,36
	3 493	0	0	2	13	10 002	84 500	354	2,2	65,81
	3 494	0	0	2	5	10 002	84 500	282	2,2	52,42
	3 495	0	0	2	5	10 002	84 500	1 181	2,2	219,55
část	3 698	2	0	2	2	10 002	84 500	11 112	2,2	2 065,72
	3 699	2	0	2	14	10 002	84 500	6 058	2,2	1 126,18
								<b>72 737</b>		<b>13 521,80</b>
<b>Šumbark</b>										
	1 570	0	0	2	2	10 002	83 500	16 783	2,2	3 083,04
	1 680	0	0	2	5	10 002	83 500	2 300	2,2	422,51
	1 682	0	0	2	7	10 002	83 500	323	2,2	59,34
	2 481	0	0	2	7	10 002	83 500	2 382	2,2	437,57
								<b>21 788</b>		<b>4 002,46</b>
<b>Vrbice nad Odrou</b>										
	637	33	0	2	2	10 002	73 100	501	2,2	80,57
								<b>501</b>		<b>80,57</b>
<b>Záblatí u Bohumína</b>										
	992	0	0	2	14	10 002	68 900	1 503	2,2	227,82
	1 198	1	0	2	11	10 002	68 900	54 345	2,2	8 237,62
	1 496	0	0	2	5	10 002	68 900	1 147	2,2	173,86
								<b>56 995</b>		<b>8 639,30</b>
<b>CELKEM:</b>								<b>382 057</b>		<b>65 592 Kč</b>


Katastrální území: Nový Bohumín  
pozemek: p.č. KN 1173/1 -- část o výměře 2154 m<sup>2</sup>

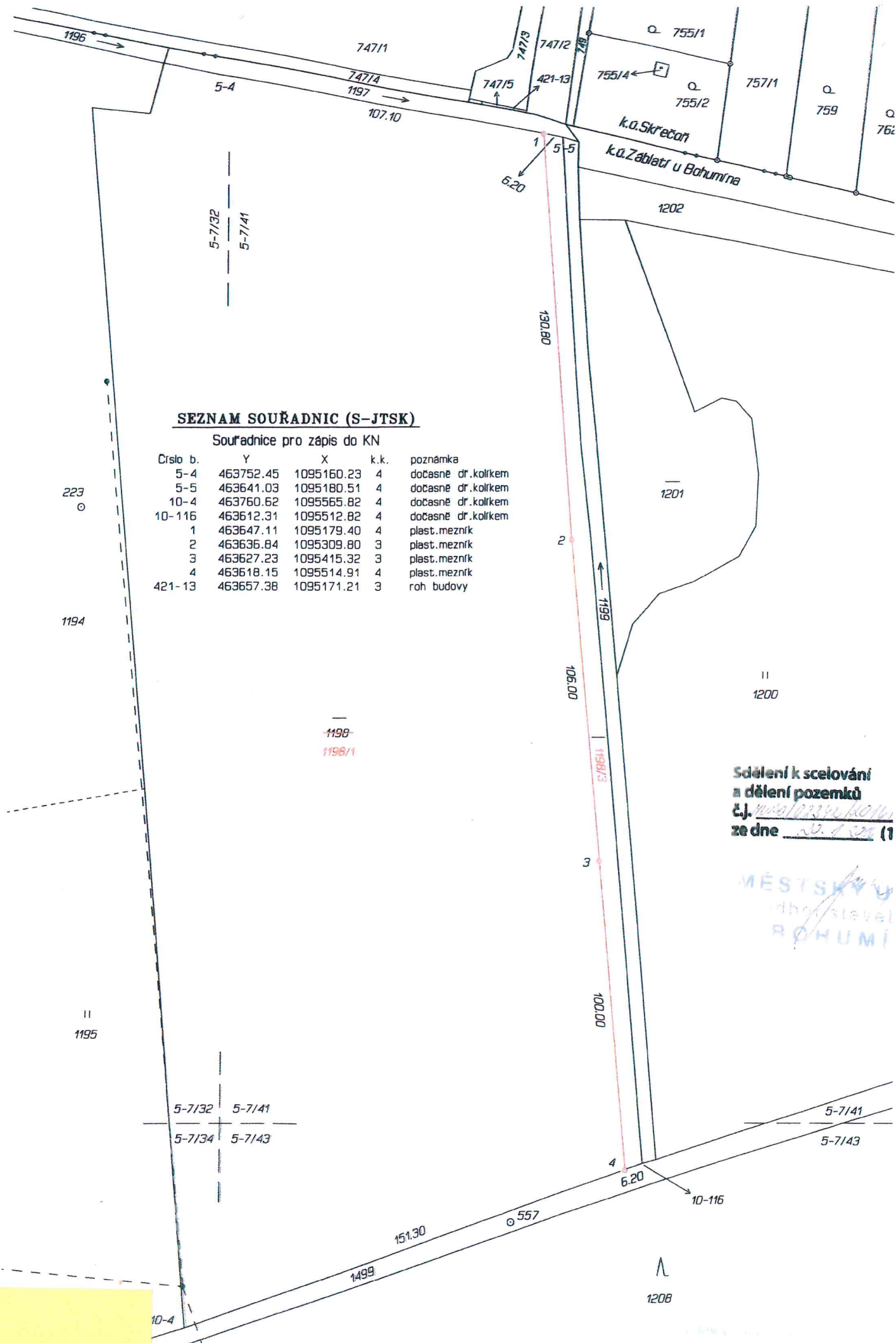




## VÝKAZ DOSAVADNÍHO A NOVÉHO STAVU ÚDAJŮ KATASTRU NEMOVITOSTÍ

Dosavadní stav				Nový stav														
Označení pozemku parcelním číslem	Výměra parcely			Druh pozemku	Označení pozemku parcelním číslem	Výměra parcely		Druh pozemku	Typ stavby	Způsob určení výměr	Porovnání se stavem evidence právních vztahů							
	ha	m <sup>2</sup>				Způsob využití	ha				m <sup>2</sup>		Způsob využití	Způsob využití	Díl přechází z pozemku označeného v katastru nemovitostí	dřívější poz. evidenci	Číslo listu vlastnictví	Výměra dílu
1198	5	62	77	vodní pl. zamokř.pl.	1198/1	5	43	45	vodní pl. zamokř.pl. vodní pl. zamokř.pl.		2	1198		10002	5	43	45	
					1198/3		19	32					2	1198		10002		19
	5	62	77			5	62	77										

<b>GEOMETRICKÝ PLÁN</b> <b>pro</b>  <b>rozdělení pozemku</b>	Geometrický plán ověřil úředně oprávněný zeměměřický inženýr: <b>Ing.Milan Sklenář</b>	Stejnopis ověřil úředně oprávněný zeměměřický inženýr: <b>Ing.Milan Sklenář</b>
	Číslo položky seznamu úředně oprávněných zeměměřických inženýrů: <b>895/95</b>	Číslo položky seznamu úředně oprávněných zeměměřických inženýrů: <b>895/95</b>
	Dne: 11.12.2015    Číslo: 73/2015	Dne: 17.12.2015    Číslo: 73/2015
	Náležitostmi a přesností odpovídá právním předpisům.	
Vyhotovil: <b>GEOGRAFIC s.r.o.</b> Bučinská 1733 735 41 Petřvald IČO:25357719	Katastrální úřad souhlasí s očíslováním parcel.	
Číslo plánu: <b>882-15/2015</b> Okres: Karviná Obec: Bohumín Kat. území: <b>Záblatí u Bohumína</b> Mapový list: Bohumín 5-7/32,34,41,43	Katastrální úřad pro Moravskoslezský kraj Katastrální pracoviště Karviná Bc. Bohunka Filová PGP-1320/2015-803 2015.12.16 13:37:07 CET	
Dosavadním vlastním pozemků byla poskytnuta možnost seznámit se v terénu s průběhem navrhovaných nových hranic, které byly označeny předepsaným způsobem.  viz poznámka v seznamu souřadnic	Ověření stejnopisu geometrického plánu v listinné podobě.  	




**SEZNAM SOUŘADNIC (S-JTSK)**

Souřadnice pro zápis do KN

Číslo b.	Y	X	k.k.	poznámka
5-4	463752.45	1095160.23	4	dočasně dr.kolíkem
5-5	463641.03	1095180.51	4	dočasně dr.kolíkem
10-4	463760.62	1095565.82	4	dočasně dr.kolíkem
10-116	463612.31	1095512.82	4	dočasně dr.kolíkem
1	463647.11	1095179.40	4	plast.mezník
2	463636.84	1095309.80	3	plast.mezník
3	463627.23	1095415.32	3	plast.mezník
4	463618.15	1095514.91	4	plast.mezník
421-13	463657.38	1095171.21	3	roh budovy

Sdělení k scelování  
a dělení pozemků  
č.j. 1006/2024/ROHUMI  
ze dne 20. 4. 2024 (1)

MĚSTSKÝ ÚŘAD  
Řízení staveb  
BOHUMÍN





Skřečoh

1:2880  
0 20 40 60 80 100 m

Katastrální území: Záblatí u Bohumína  
pozemek: p.č. KN 1198/1

© ČÚZK