

VÝKAZ DOSAVADNÍHO A NOVÉHO STAVU ÚDAJŮ KATASTRU NEMOVITOSTÍ														
Dosavadní stav					Nový stav									
Označení pozemku parc. číslem	Výměra parcely		Druh pozemku Způsob využití	Označení pozemku parcel. číslem	Výměra parcely		Druh pozemku Způsob využití	Typ stavby Způsob využití	Způsob určení výměr	Porovnání se stavem evidence právních vztahů				
	ha	m2			ha	m2				Díl přechází z pozemku označeného v katastru nemovitosti	Číslo listu vlastn.	Výměra dílu		Označení dílu
2344/1	2	08 73	vodní plocha tok přirozený	2344/1	2	07 95	vodní plocha tok přirozený		0	2344/1		3599	2	07 95
				2344/39		78	ostatní plocha ostatní komunik.		2	2344/1		3599		78
	2	08 73			2	08 73								

Seznam souřadnic (S-JTSK)

Číslo bodu Souřadnice pro zápis do KN

Y X Kód kv. Poznámka

63-1	611420.25	1083610.02	3	barevná značka
63-2	611414.30	1083649.26	3	roh betonu
64-72	611432.27	1083596.95	3	železný hřeb
2798-6	611421.07	1083609.12	3	barevná značka
2798-7	611417.13	1083630.57	3	barevná značka
2798-171	611423.07	1083614.62	3	roh betonu
1	611431.19	1083598.12	3	* železná trubka

* stabilizace železnou trubkou dle § 91 odst.2 katastrální vyhlášky v platném znění

GEOMETRICKÝ PLÁN pro - rozdělení pozemku	Geometrický plán ověřil úředně oprávněný zeměměřičský inženýr:	Stejnopis ověřil úředně oprávněný zeměměřičský inženýr:
	Jméno a příjmení:	Jméno a příjmení:
	Číslo položky seznamu úředně oprávněných zeměměřičských inženýrů: 2520/2010	Číslo položky seznamu úředně oprávněných zeměměřičských inženýrů: 2520/2010
	Dne: 7. srpna 2020 Číslo: 132 / 2020	Dne: 17. srpna 2020 Číslo: 118 / 2020
Náležitostmi a přesností odpovídá právním předpisům.	Tento stejnopis odpovídá geometrickému plánu v elektronické podobě uloženému v dokumentaci katastrálního úřadu.	
Vyhotovitel:	Katastrální úřad souhlasí s něslováním parcel.	Ověření stejnopisu geometrického plánu v listinné podobě.
Číslo plánu: 3048-150/2020	KÚ pro Pardubický kraj KP Svitavy PGP-1329/2020-609 2020.08.13 07:56:59 CEST	
Okres: Svitavy		
Obec: Litomyšl		
Kat.území: Litomyšl		
Mapový list: Litomyšl 4-1/34		
Dosavadním vlastníkům pozemků byla poskytnuta možnost seznámit se v terénu s průběhem navrhovaných nových hranic, které byly označeny předepsaným způsobem: viz. seznam souřadnic		



3239

399/1

426/1

329/15

← 2344/11

397

425/2

418

64-72
1.80
1

402/2

424

14.95

333/6

421/2

16.40

2798-5

63-1

413

← 2344/12B

2344/39

2798-171

2167/1

3240

333/1

418

329/3

20.80

410

329/2

17.04

2798-7

402/17

409

449

333/2

18.80

408

63-2

407





414/2

412

VÝKAZ DOSAVADNÍHO A NOVÉHO STAVU ÚDAJŮ KATASTRU NEMOVITOSTÍ																
Dosavadní stav				Nový stav												
Označení pozemku parc. číslem	Výměra parcely		Druh pozemku Způsob využití	Označení pozemku parcel. číslem	Výměra parcely		Druh pozemku Způsob využití	Typ stavby Způsob využití	Způsob určení výměr	Porovnání se stavem evidence právních vztahů						
	ha	m2			ha	m2				Díl přechází z pozemku označeného v katastru nemovitosti	dřívější poz.evid.	Číslo listu vlastnictví	Výměra dílu		Označení dílu	
2344/1	2	08	73	2344/1	2	04	92		0	2344/1		3599	2	04		92
					2344/40	3	81			2344/1		3599	3	81		
	2	08	73		2	08	73									

Seznam souřadnic (S-JTSK)
Číslo bodu Souřadnice pro zápis do KN

	Y	X	Kód kv.	Poznámka
105-18	611028.16	1084561.54	3	barev.značka
105-34	611022.03	1084548.73	3	roh betonu lávky
105-109	611069.03	1084609.22	3	plastový znak
105-169	611064.26	1084602.16	3	barev.značka
11	611024.67	1084559.22	3	plastový znak
12	611029.82	1084572.31	3	plastový znak
13	611037.48	1084581.51	3	plastový znak
14	611048.05	1084592.17	3	hřeb
15	611050.37	1084594.17	3	hřeb
19	611049.76	1084594.87	3	barev.značka na betonu
20	611056.00	1084599.24	3	barev.značka na kraji bet.sloupu
25	611023.89	1084552.62	3	plastový znak
26	611047.50	1084592.79	3	barev.značka na betonu

GEOMETRICKÝ PLÁN pro rozdělení pozemku	Geometrický plán ověřil úředně oprávněný zeměměřičský inženýr: Jméno a příjmení: 	Stejnopis ověřil úředně oprávněný zeměměřičský inženýr: Jméno a příjmení: 	
	Číslo položky seznamu úředně oprávněných zeměměřičských inženýrů: 2520/2010 Dne: 26.srpna 2020 Číslo: 140 / 2020	Číslo položky seznamu úředně oprávněných zeměměřičských inženýrů: 2520/2010 Dne: 1.zář 2020 Číslo: 129 / 2020	
	Nálezitostmi a přesností odpovídá právním předpisům.	Tento stejnopis odpovídá geometrickému plánu v elektronické podobě uloženému v dokumentaci katastrálního úřadu.	
	Vyhotovitel:  Číslo plánu: 3050-159/2020 Okres: Svitavy Obec: Litomyšl Kat.území: Litomyšl Mapový list: Litomyšl 4-2/23 Dosavadním vlastníkům pozemků byla poskytnuta možnost seznámit se v terénu s průběhem navrhovaných nových hranic, které byly označeny předepsaným způsobem: viz. seznam souřadnic	Katastrální úřad souhlasí s očíslováním parcel. KÚ pro Pardubický kraj KP Svitavy  PGP-1419/2020-609 2020.09.01 15:31:44 CEST	Ověření stejnopisu geometrického plánu v listinné podobě. 