

Číslo smlouvy CETIN: VPI/MJ/2023/00036

SAP S/4 Hana: 8030003969

Číslo smlouvy Stavebníka: 2023/002299/SRM/DS/SVO

Registr smluv: ANO



S009P00WNVUK

**SMLOUVA O REALIZACI PŘEKLÁDKY
SÍTĚ ELEKTRONICKÝCH KOMUNIKACÍ
č. VPI/MJ/2023/00036**

mezi

CETIN a.s.

a

město Blansko

Číslo smlouvy CETIN: VPI/MJ/2023/00036

SAP S/4 Hana: 8030003969

Číslo smlouvy Stavebníka: 2023/002299/SRM/DS/SVO

Registr smluv: ANO

CETIN a.s.

se sídlem Českomoravská 2510/19, Libeň, 190 00 Praha 9

IČO: 04084063

DIČ: CZ04084063

zapsaná v obchodním rejstříku vedeném u Městského soudu v Praze pod sp. zn. B 20623
zastoupená na základě pověření Ing. Miroslavem Kotem, manažerem, Výstavba a údržba
fixní sítě Morava jih

bankovní spojení: [REDACTED]

číslo účtu: [REDACTED]

datová schránka : qa7425t

(dále jen „CETIN“)

a

město Blansko

se sídlem nám. Svobody 32/3, 678 01 Blansko

IČO: 00279943

zastoupené Ing. Jiřím Crhou, starostem města

datová schránka: ecmb355

(dále jen „Stavebník“)

CETIN a Stavebník dále společně označováni jako „**Smluvní strany**“ a jednotlivě jako „**Smluvní strana**“,

uzavřely níže uvedeného dne, měsíce a roku dle ustanovení § 1746 odst. 2 zákona č. 89/2012 Sb., občanský zákoník, v účinném znění (dále jen „**občanský zákoník**“) a dle ustanovení § 104 odst. 17 zákona č. 127/2005 Sb., o elektronických komunikacích a o změně některých souvisejících zákonů, v účinném znění (dále jen „**Zákon o elektronických komunikacích**“) tuto

Smlouvu o realizaci překládky sítě elektronických komunikací
(dále jen „**Smlouva**“)

DEFINICE

Výrazy označené ve Smlouvě počátečním velkým písmenem mají pro účely Smlouvy níže uvedený význam, není-li Smlouvou výslovně stanoveno jinak:

CTN je cenový a technický návrh a současně realizační dokumentace Překládky, který je Přílohou č. 1 Smlouvy;

Překládka je stavba v k.ú. Blansko spočívající ve změně trasy komunikačního vedení SEK ve vlastnictví společnosti CETIN, jejíž rozsah je specifikován v CTN;

Příprava Překládky jsou přípravné činnosti s Překládkou související, nezbytné pro vlastní realizaci Překládky, a to zpracování CTN a další činnosti uvedené v odst. 4.1 písmeno (a) Smlouvy;

Předpoklady pro realizaci Překládky mají význam uvedený v odst. 3.2 Smlouvy;

SEK je síť elektronických komunikací, kterou se rozumí přenosové systémy, popřípadě spojovací nebo směrovací zařízení a jiné prostředky, včetně prvků sítě, které nejsou aktivní,

Číslo smlouvy CETIN: VPI/MJ/2023/00036

SAP S/4 Hana: 8030003969

Číslo smlouvy Stavebníka: 2023/002299/SRM/DS/SVO

Registr smluv: ANO

keré umožňují přenos signálů po vedení, rádiovými, optickými nebo jinými elektromagnetickými prostředky, včetně družicových sítí, pevných sítí s komutací okruhů nebo paketů a mobilních zemských sítí, sítí pro rozvod elektrické energie v rozsahu, v jakém jsou používány pro přenos signálů, sítí pro rozhlasové a televizní vysílání a sítí kabelové televize, bez ohledu na druh přenášené informace;

Vyjádření o existenci SEK je „*Vyjádření o existenci sítě elektronických komunikací společnosti CETIN a.s.*“ ze dne 8.9.2020 vydané pod čj. 748331/20, jehož nedílnou součástí jsou Všeobecné podmínky ochrany SEK společnosti CETIN, které si vyžádal a obdržel Stavebník;

„**Zákon o vyvlastnění**“ je zákon č. 184/2006 Sb., o odnětí nebo omezení vlastnického práva k pozemku nebo ke stavbě, v účinném znění.

1. ÚVODNÍ USTANOVENÍ

- 1.1 CETIN je vlastníkem SEK, jež má být přeložena na základě Smlouvy.
- 1.2 Stavebník dle Vyjádření o existenci SEK vyvolává Překládku dotčené části SEK dle ustanovení § 104 odst. 17 Zákona o elektronických komunikacích.
- 1.3 Překládka dle Smlouvy je vedena u společnosti CETIN pod označením „**VPIC Blansko reg.sídl. Zborovce V.etapa**“.

2. PŘEDMĚT SMLOUVY

- 2.1 Předmětem Smlouvy je závazek společnosti CETIN zajistit Překládku a s ní související záležitosti v rozsahu CTN a za podmínek stanovených Smlouvou a závazek Stavebníka, který Překládku vyvolal, společnosti CETIN uhradit všechny nezbytné náklady spojené s Překládkou, které by společnosti CETIN nevznikly, kdyby Překládka nebyla Stavebníkem vyvolána.

3. PŘEKLÁDKA A JEJÍ PODMÍNKY

- 3.1 Překládka bude realizována v rozsahu (územním a stavebnětechnickým) a na nemovitostech specifikovaných v CTN.
- 3.2 Předpoklady (podmínky) pro realizaci Překládky jsou:
 - (a) zajištění pravomocného územního rozhodnutí – rozhodnutí o umístění stavby Překládky a předání společnosti CETIN takového pravomocného rozhodnutí o umístění stavby nebo územního souhlasu Překládky, včetně jeho dokladové části,
 - (b) zajištění práv k užívání Překládkou dotčených nemovitostí, a to uzavřením smlouvy o smlouvě budoucí o zřízení služebnosti s vlastníky Překládkou dotčených nemovitostí nebo vyvlastněním takového práva.(vše dále jen „**Předpoklady pro realizaci Překládky**“).
- 3.3 Společnost CETIN není povinna zahájit realizaci Překládky dříve, než jsou zajištěny Předpoklady pro realizaci Překládky; bez zajištění Předpokladů pro realizaci Překládky nebude Překládka realizována. Předpoklady pro realizaci Překládky byly již zajištěny v rámci Smlouvy o realizaci překládky sítě elektronických komunikací č. VPI/MJ/2020/00202 uzavřené dne 30. 11. 2020, která je touto Smlouvou nahrazena a tato smlouva zajištěné Předpoklady pro realizaci Překládky v plném rozsahu přebírá.

Číslo smlouvy CETIN: VPI/MJ/2023/00036

SAP S/4 Hana: 8030003969

Číslo smlouvy Stavebníka: 2023/002299/SRM/DS/SVO

Registr smluv: ANO

- 3.4 Vlastníkem SEK, přeložené na základě Smlouvy, zůstává společnost CETIN.
- 3.5 Společnost CETIN je oprávněna realizací Překládky pověřit jinou osobu. Je-li realizací Překládky a/nebo jednotlivými úkony Překládky pověřena jiná osoba, odpovídá společnost CETIN Stavebníkovi tak, jako by Překládku realizovala sama.

4. ZÁVAZKY SMLUVNÍCH STRAN

4.1 Společnost CETIN se zavazuje

(a) před realizací Překládky:

- (i) zajistit zpracování CTN;
- (ii) pokusit se uzavřít smlouvu o smlouvě budoucí o zřízení služebnosti a/nebo jinou smlouvu s vlastníky Překládkou dotčených nemovitostí, tzn. prokazatelně učinit vlastníkům Překládkou dotčených nemovitostí návrh takové smlouvy.

(b) po realizaci Překládky:

- (i) zajistit pro své potřeby dokumentaci skutečného provedení Překládky; dokumentace skutečného provedení Překládky nebude dokumentací skutečného provedení s náležitostmi dle vyhlášky č. 499/2006 Sb., o dokumentaci staveb, v účinném znění;
- (ii) zajistit vyhotovení geometrického plánu s vyznačením rozsahu služebnosti k Překládkou dotčeným nemovitostem;
- (iii) zajistit uzavření smluv o zřízení služebnosti s vlastníky Překládkou dotčených nemovitostí a vklad služebnosti dle smluv o zřízení služebnosti s vlastníky Překládkou dotčených nemovitostí do katastru nemovitostí.

4.2 Stavebník se zavazuje, před realizací Překládky:

- (i) po splnění Předpokladů pro realizaci Překládky, nejdříve však jeden (1) měsíc od uzavření Smlouvy, vyzvat písemně společnost CETIN k realizaci Překládky a oznámit společnosti CETIN stavební připravenost (dále jen „**Kvalifikovaná výzva**“).

Stavebník podpisem Smlouvy převádí na společnost CETIN práva a povinnosti ze **SPOLEČNÉHO POVOLENÍ** vydaného Městský úřad Blansko, odbor stavební úřad, oddělení silničního hospodářství jako silniční správní úřad příslušný rozhodnutí o umístění stavby „regenerace sídliště Zborovce - V. etapa“, které bylo vydáno dne 25.7.2022, pod čj. SÚ SH SR 25/2022-MBK 37348/2022/Pa pravomocné dne 30.8.2022, (dále jen „**SPOLEČNÉ POVOLENÍ**“), a to (i) práva k umístění resp. přeložení veřejné komunikační sítě společnosti CETIN za podmínek ve **SPOLEČNÉM POVOLENÍ** stanovených, a (ii) práva a povinnosti související, založená stanovisky dotčených orgánů státní správy, vlastníků a správců inženýrských sítí a účastníků řízení, tak jak jsou ve **SPOLEČNÉM POVOLENÍ** výslovně uvedeny. Společnost CETIN podpisem Smlouvy převáděná práva přijímá. **SPOLEČNÉM POVOLENÍ** je Přílohou č. 2 Smlouvy.

4.3 Společnost CETIN se zavazuje zajistit realizaci Překládky do tří (3) měsíců ode dne, kdy bude splněna poslední z následujících podmínek:

- (a) společnosti CETIN je doručena Kvalifikovaná výzva;
- (b) Stavebník uhradil náklady na Přípravu Překládky dle odst. 6.1 písm. (a) Smlouvy.

4.4 Stavebník bere na vědomí, že mezi společností CETIN a vlastníky Překládkou dotčených nemovitostí musí dojít s ohledem na ustanovení § 104 Zákona o elektronických

Číslo smlouvy CETIN: VPI/MJ/2023/00036

SAP S/4 Hana: 8030003969

Číslo smlouvy Stavebníka: 2023/002299/SRM/DS/SVO

Registr smluv: ANO

komunikacích k úpravě vzájemných právních vztahů v podobě uzavření písemné smlouvy o budoucí smlouvě o zřízení služebnosti a po realizaci Překládky k uzavření smlouvy o zřízení služebnosti případně ke zřízení takového práva ve vyvlastňovacím řízení. Náhrady za zřízení služebností, které společnost CETIN vlastníkům Překládkou dotčených nemovitostí uhradí, bude Stavebník s ohledem na ustanovení § 104 odst. 17 Zákona o elektronických komunikacích povinen uhradit společnosti CETIN jako náklady vzniklé společnosti CETIN v souvislosti s Překládkou. Stejně tak bude Stavebník povinen uhradit společnosti CETIN náklady za uhrazení správních poplatků za vklad služebností do katastru nemovitostí, případně náklady vzniklé společnosti CETIN v souvislosti s vyvlastňovacím řízením.

- 4.5 Stavebník se zavazuje poskytnout společnosti CETIN při uzavírání smluv o budoucí smlouvě o zřízení služebnosti a po realizaci Překládky při uzavírání smluv o zřízení služebnosti potřebnou součinnost.
- 4.6 Jakákoliv lhůta dle odst. 4.3 Smlouvy sjednaná k realizaci Překládky a/nebo sjednaná Smluvními stranami na základě Smlouvy se prodlužuje o dobu, po kterou je v prodloužení Stavebník s plněním povinnosti dle Smlouvy a/nebo po kterou byla realizace Překládky přerušena nebo nemohla být zahájena z důvodu nikoliv na straně společnosti CETIN, a o další dobu, o kterou je lhůta k realizaci Překládky třeba prodloužit v důsledku prodloužení Stavebníka.
- 4.7 Dnem ukončení realizace Překládky je den, kdy je Stavebníkovi doručeno na adresu uvedenou v hlavičce Smlouvy nebo na adresu elektronické pošty uvedenou v čl. 8 Smlouvy oznámení o ukončení realizace Překládky. Smluvní strany ujednaly a souhlasí, že oznámení dle předchozí věty budou považovat za doručené pátým (5.) dnem od odeslání oznámení na adresu uvedenou v hlavičce Smlouvy nebo na adresu elektronické pošty uvedenou v čl. 8 Smlouvy.

5. NÁKLADY SPOJENÉ S PŘEKLÁDKOU

- 5.1 Stavebník je dle ustanovení § 104 odst. 17 Zákona o elektronických komunikacích povinen nést náklady Překládky dotčeného úseku SEK, přičemž takovými náklady jsou všechny nezbytné náklady vlastníka SEK, které by mu nevznikly, kdyby Překládka nebyla Stavebníkem vyvolána.
- 5.2 Výše nákladů Překládky stanovených na základě CTN činí ke dni uzavření Smlouvy **205.143,- Kč** (slovy: dvě stě pět tisíc jedno sto čtyřicet tři korun českých). Specifikace těchto nákladů je uvedena v CTN.
- 5.3 Překládka dle Zákona o elektronických komunikacích je mimo předmět daně z přidané hodnoty.
- 5.4 V případě, že v souvislosti s realizací Překládky společnosti CETIN vzniknou další nezbytné náklady na Překládku, které nejsou vyčísleny v odst. 5.2 Smlouvy, Stavebník se zavazuje je společnosti CETIN uhradit.

Může se jednat zejména, nikoliv však výlučně o:

- (a) náklady na náhrady za omezení vlastnického práva vlastníkům Překládkou dotčených nemovitostí dle uzavřených smluv o služebnosti a/nebo dle pravomocného rozhodnutí příslušného vyvlastňovacího úřadu o omezení vlastnického práva zřízením služebnosti rozhodnutím,
- (b) náklady související se zrušením a následným výmazem služebnosti (vážnoucí na nemovitostech dotčených původní, překládanou SEK) z katastru nemovitostí,

- (c) náklady na náhrady za omezené užívání lesního a půdního fondu včetně nákladů na vypracování výpočtu,
- (d) hydrogeologický, geologický, dendrologický a ostatní odborné posudky zpracované subjekty k tomu určenými,
- (e) náklady na koordinační výkresy, povodňové plány a zaměření, vyžadované dotčenými subjekty,
- (f) náklady na identifikaci parcel,
- (g) náklady na správní poplatky dle zákona č. 634/2004 Sb. o správních poplatcích, v účinném znění, které vzniknou společnosti CETIN v důsledku získávání potřebných správních rozhodnutí – povolení, které jsou nezbytné k realizaci Překládky,
- (h) náklady související se zvláštním užíváním veřejného prostranství, vyměřené v souvislosti s realizací Překládky podle zákona č.565/1990 Sb., o místních poplatcích v účinném znění,
- (i) náklady související se zvláštním užíváním dle ustanovení § 25 zákona č. 13/1997 Sb., o pozemních komunikacích, v účinném znění,
- (j) náklady na peněžité plnění plynoucí z nájemních smluv, jejichž uzavření je nutné pro realizaci Překládky,
- (k) náklady související s majetkovými újmami, způsobenými na zemědělských plochách v souvislosti s realizací Překládky,
- (l) náklady na ochranu komunikačních vedení a zařízení před přepětím a nadproudem, včetně odborného výpočtu a návrhu,
- (m) náklady související se záchranným archeologickým dohledem.

5.5 Výše nákladů na Překládku stanovené na základě CTN se změní písemným oznámením společnosti CETIN o změně výše nákladů na Překládku doručeným Stavebníkovi (dále jen „**Oznámení o změně výše nákladů**“). Společnost CETIN je oprávněna Oznámení o změně výše nákladů učinit v každém kalendářním roce, ve kterém je Smlouva účinná, vždy však pouze jednou (1) za příslušný kalendářní rok. Společnost CETIN není povinna za trvání účinnosti Smlouvy učinit žádné Oznámení o změně výše nákladů.

6. PLATEBNÍ PODMÍNKY

- 6.1 Náklady spojené s Překládkou ve výši skutečně provedených prací a skutečně vynaložených nákladů dle odst. 5.2 a/nebo odst. 5.5 Smlouvy je Stavebník povinen uhradit na základě jednotlivých daňových dokladů (dále jen „**Faktura**“). Faktury budou společnostmi CETIN vystaveny takto:
- (a) Faktura za CTN Překládky ve výši **3.100,- Kč** (slovy: tři tisíce jedno sto korun českých) bude společnostmi CETIN vystavena do patnácti (15) dnů od uzavření této Smlouvy,
 - (b) Faktura na doplatek nákladů souvisejících s Překládkou do patnácti (15) dnů od ukončení realizace Překládky dle odst. 4.7 Smlouvy.
- 6.2 Náklady společnosti CETIN uvedené v odst. 5.4 Smlouvy budou hrazeny Stavebníkem odděleně na základě samostatných Faktur vystavených společnostmi CETIN.
- 6.3 Jakoukoliv Fakturu vystavenou společnostmi CETIN dle Smlouvy a v souladu se Smlouvou je Stavebník povinen uhradit ve lhůtě třiceti (30) dnů ode dne doručení Faktury.
- 6.4 Faktury budou Stavebníkovi zasílány na adresu uvedenou v hlavičce Smlouvy nebo do datové schránky.

Číslo smlouvy CETIN: VPI/MJ/2023/00036
Číslo smlouvy Stavebníka: 2023/002299/SRM/DS/SVO

SAP S/4 Hana: 8030003969
Registr smluv: ANO

6.5 Náklady dle Smlouvy budou Stavebníkem hrazeny na účet společnosti CETIN uvedený v hlavičce Smlouvy, pokud nebude Fakturou vystavenou společností CETIN stanoveno jinak.

6.6 Stavebník se dostane do prodlení s uhrazením Faktury, pokud řádně a v souladu se Smlouvou účtovaná částka nebude nejpozději poslední den splatnosti Faktury připsána ve prospěch účtu společnosti CETIN.

7. SANKCE

7.1 Pro případ, že Stavebník bude v prodlení s úhradou některé částky, k jejíž úhradě je dle Smlouvy povinen, je povinen uhradit společnosti CETIN smluvní pokutu ve výši 0,3 % z dlužné částky za každý započatý den prodlení.

7.2 Smluvní pokuta je splatná do deseti (10) dnů ode dne doručení písemné výzvy příslušné Smluvní straně k její úhradě.

7.3 Zaplacením smluvní pokuty dle Smlouvy není dotčen nárok společnosti CETIN na náhradu skutečné škody a ušlého zisku v celém rozsahu způsobené škody.

8. KONTAKTNÍ A ODPOVĚDNÉ OSOBY SMLUVNÍCH STRAN

8.1 Za společnost CETIN:

ve věcech smluvních: Ludmila Uhrová
funkce: specialista pro výstavbu sítě - překládky SEK
e-mail: [REDACTED]

ve věcech technických: Petr Bílek
funkce: senior specialista pro výstavbu sítě
e-mail: [REDACTED]

8.2 Za Stavebníka:

ve věcech smluvních: Ing. Jiří Crha
funkce: starosta města
e-mail: [REDACTED]

ve věcech technických: Ing. Jiří Svoboda
funkce: investiční referent
e-mail: [REDACTED]

9. ODSTOUPENÍ OD SMLOUVY

9.1 Společnost CETIN je oprávněna, aniž by tím omezila jakákoli svá jiná práva nebo možnosti nápravy dle Smlouvy, odstoupit od Smlouvy v případech stanovených v odst. 9.2 Smlouvy tím, že doručí Stavebníkovi písemné oznámení o odstoupení. Odstoupení je účinné okamžikem jeho doručení Stavebníkovi, není-li v odstoupení stanoveno pozdější datum jeho účinnosti.

9.2 Dostane-li se Stavebník do prodlení s úhradou jakékoliv platby dle Smlouvy a toto prodlení trvá déle než třicet (30) dnů, je společnost CETIN oprávněna od Smlouvy odstoupit.

Číslo smlouvy CETIN: VPI/MJ/2023/00036

SAP S/4 Hana: 8030003969

Číslo smlouvy Stavebníka: 2023/002299/SRM/DS/SVO

Registr smluv: ANO

- 9.3 Odstoupí-li společnost CETIN dle odst. 9.2 Smlouvy, je Stavebník povinen uhradit společnosti CETIN veškeré náklady společnosti CETIN již vzniklé v souvislosti s plněním ze Smlouvy.
- 9.4 Pokud ve Smlouvě není výslovně stanoveno jinak, Smluvní strany sjednávají, že odstoupit od Smlouvy lze pouze způsobem a z důvodů stanovených ve Smlouvě, čímž Smluvní strany výslovně vylučují příslušná ustanovení občanského zákoníku, která upravují možnosti odstoupení od Smlouvy.
- 9.5 Odstoupením od Smlouvy nezanikají zejména případné nároky Smluvních stran na zaplacení úroků z prodlení, smluvních pokut, náhradu škody a dalších nákladů vzniklých na základě Smlouvy či v souvislosti s ní; dále nezanikají ustanovení Smlouvy, která vzhledem ke své povaze mají trvat i po ukončení Smlouvy.

10. ROZVAZOVACÍ PODMÍNKA

- 10.1 Kvalifikovaná výzva musí být doručena společnosti CETIN nejpozději do dvou (2) let od uzavření Smlouvy. Marré uplynutí této lhůty je rozvazovací podmínkou platnosti a účinnosti Smlouvy dle ustanovení § 548 odst. 2 občanského zákoníku.
- 10.2 Smlouva zanikne prvním dnem následujícím po uplynutí dvou (2) let od uzavření Smlouvy, aniž by v této lhůtě byla společnosti CETIN doručena řádná Kvalifikovaná výzva učiněná za splnění podmínek uvedených v odst. 4.2 Smlouvy.
- 10.3 Zanikne-li Smlouva rozvazovací podmínkou, je Stavebník povinen uhradit společnosti CETIN veškeré náklady společnosti CETIN již vzniklé v souvislosti s plněním Smlouvy do doby zániku Smlouvy rozvazovací podmínkou.
- 10.4 Zánikem Smlouvy touto rozvazovací podmínkou nezanikají případné nároky Smluvních stran na zaplacení úroků z prodlení, smluvních pokut, náhradu škody a dalších nákladů vzniklých na základě Smlouvy či v souvislosti s ní; dále nezanikají ustanovení Smlouvy, která vzhledem ke své povaze mají trvat i po zániku Smlouvy.

11. OCHRANA OSOBNÍCH ÚDAJŮ

- 11.1 Za účelem plnění práv a povinností vyplývajících ze Smlouvy nebo vzniklých v souvislosti se Smlouvou si Smluvní strany navzájem předávají nebo mohou předávat osobní údaje (dále jen „Osobní údaje“) ve smyslu čl. 4 odst. 1 Nařízení Evropského parlamentu a Rady (EU) č. 2016/679 ze dne 27. dubna 2016, o ochraně fyzických osob v souvislosti se zpracováním osobních údajů a o volném pohybu těchto údajů a o zrušení směrnice 95/46/ES (obecné nařízení o ochraně osobních údajů) (dále jen „GDPR“) subjektů údajů, kterými jsou zejména zástupci, zaměstnanci nebo zákazníci druhé Smluvní strany či jiné osoby pověřené druhou Smluvní stranou k výkonu či plnění práv a povinností vyplývajících ze Smlouvy nebo vzniklých v souvislosti se Smlouvou. Přijímající Smluvní strana je tak vzhledem k předávaným Osobním údajům v pozici správce.
- 11.2 Účelem předání Osobních údajů je plnění Smlouvy. Smluvní strany prohlašují, že předávané Osobní údaje budou zpracovávat pouze k naplnění tohoto účelu, a to v souladu s platnými právními předpisy, zejména v souladu s GDPR.
- 11.3 Smluvní strany prohlašují, že pro předání Osobních údajů druhé Smluvní straně disponují platným právním titulem v souladu s čl. 6 odst. 1 GDPR.

Číslo smlouvy CETIN: VPI/MJ/2023/00036
 Číslo smlouvy Stavebníka: 2023/002299/SRM/DS/SVO

SAP S/4 Hana: 8030003969
 Registr smluv: ANO

11.4 Smluvní strany berou na vědomí, že za účelem plnění Smlouvy může docházet k předání Osobních údajů z přejímající Smluvní strany třetí osobě, zejména osobě, prostřednictvím které přejímající Smluvní strana vykonává či plní práva a povinnosti vyplývající ze Smlouvy nebo vzniklá v souvislosti se Smlouvou. Za plnění povinností ze Smlouvy se považuje zejména provádění Překládky a s ní souvisejících záležitostí v rozsahu a za podmínek stanovených Smlouvou.

11.5 Předávající Smluvní strana zajistila nebo zajistí splnění veškerých zákonných podmínek nezbytných pro předání Osobních údajů vůči subjektům údajů, zejména informuje subjekty údajů o skutečnosti, že došlo k předání konkrétních Osobních údajů přejímající Smluvní straně, a to za účelem plnění Smlouvy. V případě, že přejímající Smluvní stranou je společnost CETIN, předávající Smluvní strana seznámí subjekty údajů rovněž i s podmínkami zpracování Osobních údajů, včetně rozsahu zvláštních práv subjektu údajů, které jsou uvedeny v Zásadách zpracování osobních údajů dostupných na adrese <https://www.cetin.cz/zasady-ochrany-osobnich-udaju>. Splnění povinností uvedené v tomto odstavci je předávající Smluvní strana povinna přejímající Smluvní straně na výzvu písemně doložit.

12. ZÁVĚREČNÁ USTANOVENÍ

12.1 Smlouva nabývá platnosti dnem podpisu oběma Smluvními stranami a účinnosti dnem následujícím po dni jejího uveřejnění dle zákona č. 340/2015 Sb., o zvláštních podmínkách účinnosti některých smluv, uveřejňování těchto smluv a o registru smluv (zákon o registru smluv), v účinném znění (dále jen „Zákon o registru smluv“). Stavebník se zavazuje nejpozději do dvaceti (20) dnů od uzavření Smlouvy uveřejnit její obsah a tzv. metadata a splnit další povinnosti v souladu se Zákonem o registru smluv. Stavebník se zavazuje doručit společnosti CETIN potvrzení o uveřejnění Smlouvy dle Zákona o registru smluv vydané správcem registru smluv nejpozději následující den po jeho obdržení (potvrzení postačuje zaslat způsobem uvedeným v odstavci 12.3 písm d). Nebude-li Smlouva uveřejněna v souladu se Zákonem o registru smluv ani do tří (3) měsíců od jejího uzavření, zavazuje se Stavebník uzavřít se společností CETIN novou smlouvu, která svým obsahem bude hospodářsky odpovídat znění Smlouvy (přičemž určení lhůt, dob a termínů bude odpovídat tomuto principu a časovému posunu), a to do sedmi (7) dnů od doručení výzvy společností CETIN Stavebníkovi. Ujednání tohoto odstavce nabývá účinnosti dnem uzavření Smlouvy.

12.2 Vztahy ze Smlouvy vyplývající i vztahy Smlouvou neupravené se řídí právním řádem České republiky, zejména občanským zákoníkem.

12.3 Písemným stykem či pojmem „**písemně**“ se pro účely Smlouvy rozumí předání zpráv jedním z těchto způsobů:

- (a) v listinné podobě;
- (b) datovou zprávou prostřednictvím informačního systému datových schránek;
- (c) e-mailovou zprávou podepsanou zaručeným elektronickým podpisem dle zákona č. 297/2016 Sb., o službách vytvářejících důvěru pro elektronické transakce, ve znění pozdějších předpisů;
- (d) e-mailovou zprávou zaslou z adresy kontaktní osoby Smluvní strany na adresu kontaktní osoby druhé Smluvní strany, tak jak jsou určeny v čl. 8 Smlouvy.

Jednostranné právní jednání způsobující zánik Smlouvy (výpověď nebo odstoupení) musí mít podobu samostatně podepsaného dokumentu a musí být doručeno pouze prostřednictvím poskytovatele poštovních služeb nebo prostřednictvím informačního systému datových schránek nebo jako příloha e-mailové zprávy na adresu kontaktní osoby ve věcech smluvních dle čl. 8 Smlouvy a současně na adresu

Číslo smlouvy CETIN: VPI/MJ/2023/00036

SAP S/4 Hana: 8030003969

Číslo smlouvy Stavebníka: 2023/002299/SRM/DS/SVO

Registr smluv: ANO

- 12.4 Smluvní strany se zavazují vyvinout maximální úsilí k odstranění vzájemných sporů, vzniklých na základě Smlouvy nebo v souvislosti se Smlouvou, a k jejich vyřešení zejména prostřednictvím jednání odpovědných osob nebo jiných pověřených subjektů. Nedohodnou-li se Smluvní strany na způsobu řešení vzájemného sporu, má každá ze Smluvních stran právo uplatnit svůj nárok u příslušného soudu České republiky.
- 12.5 Smluvní strany si nepřejí, aby nad rámec ustanovení Smlouvy byla jakákoliv práva a povinnosti dovozovány z dosavadní či budoucí praxe zavedené mezi Smluvními stranami či zvyklostí zachovávaných obecně či v odvětví týkajícím se předmětu plnění Smlouvy, ledaže je ve Smlouvě výslovně sjednáno jinak. Vedle shora uvedeného si Smluvní strany potvrzují, že si nejsou vědomy žádných dosud mezi nimi zavedených obchodních zvyklostí či praxe.
- 12.6 Smlouva může být měněna pouze písemně, a to právními jednáními Smluvních stran výslovně označenými za dodatky ke Smlouvě s podpisy osob oprávněných jednat za Smluvní strany na téže listině; změna jinou formou je vyloučena. Smluvní strany ujednaly a souhlasí, že ujednání věty předchozí, část za středníkem se neuplatní pro případ Oznámení o změně výše nákladů dle odst. 5.5 Smlouvy.
- 12.7 Smluvní strany se dohodly na vyloučení aplikace následujících ustanovení občanského zákoníku:
- § 557;
 - § 1767 odst. 2;
 - § 1740 odst. 2 druhá věta a odst. 3; a
 - § 1743.
- 12.8 Smluvní strany na sebe v souladu s § 1765 odst. 2 občanského zákoníku přebírají nebezpečí změny okolností.
- 12.9 S odkazem na příslušná ustanovení občanského zákoníku, zejména ustanovení § 1881 a § 1895 občanského zákoníku, není Stavebník oprávněn převést či postoupit Smlouvu ani jakákoliv svá práva nebo povinnosti ze Smlouvy nebo z její části třetí osobě bez předchozího písemného souhlasu společnosti CETIN.
- 12.10 Smlouva obsahuje úplné ujednání o předmětu Smlouvy a všech náležitostech, které Smluvní strany měly a chtěly ve Smlouvě ujednat, a které považují za důležité pro závaznost Smlouvy. Žádný projev Smluvních stran učiněný při jednání o Smlouvě ani projev učiněný po uzavření Smlouvy nesmí být vykládán v rozporu s výslovnými ustanoveními Smlouvy a nezakládá žádný závazek žádné ze Smluvních stran.
- 12.11 Smluvní strany souhlasí a potvrzují si, že údaje uvedené ve Smlouvě nejsou předmětem obchodního tajemství a zároveň nejsou informacemi požívajícími ochrany důvěrnosti majetkových poměrů.
- 12.12 Společnost CETIN přijala a dodržuje interní korporátní compliance program navržený tak, aby byl zajištěn soulad činnosti společnosti CETIN s platnými a účinnými právními předpisy, pravidly etiky a morálky, a zahrnující opatření, jejichž cílem je předcházení a odhalování porušování uvedených předpisů a pravidel (program Corporate Compliance - <https://www.cetin.cz/corporate-compliance>).
Stavebník (a jakákoliv fyzická nebo právnická osoba, která s ním spolupracuje a kterou využívá pro plnění povinností z této Smlouvy nebo v souvislosti s jejím uzavřením a realizací, tj. pracovníci, zástupci nebo externí spolupracovníci) ctí a dodržuje platné a

Číslo smlouvy CETIN: VPI/MJ/2023/00036

SAP S/4 Hana: 8030003969

Číslo smlouvy Stavebníka: 2023/002299/SRM/DS/SVO

Registr smluv: ANO

účinné právní předpisy včetně mezinárodních smluv, základní morální a etické principy. Stavebník odmítá jakékoliv deliktní jednání a tohoto se zdržuje. Stavebník prohlašuje, že podle jeho nejlepšího vědomí a svědomí on ani žádný jeho pracovník, zástupce nebo externí spolupracovník neporušili v souvislosti s uzavřením této Smlouvy žádný platný a účinný právní předpis. Stavebník prohlašuje, že jeho činnost je legální a veškeré jeho prostředky pocházejí výhradně z legálních zdrojů.

Stavebník je povinen činit veškerá náležitá opatření a vyvíjet co největší úsilí, aby zabránil tomu, že on nebo jakýkoli jeho pracovník, zástupce nebo externí spolupracovník poruší v souvislosti s realizací této Smlouvy jakýkoliv platný a účinný právní předpis.

Aniž by byla dána jakákoli souvislost s předmětem činnosti dle této Smlouvy, Stavebník prohlašuje, že uplatňuje a bude uplatňovat veškerá náležitá opatření a že vyvíjí a bude vyvíjet co největší úsilí, aby v rámci jeho činnosti nebo zájmu nedošlo k jednání nebo situaci, která by způsobila takové významné ohrožení nebo narušení jeho reputace, jež by mohlo mít negativní dopad na reputaci s ním spolupracujících subjektů.

Vystupuje-li Stavebník pro společnost CETIN nebo jejím jménem, dává dodržování uvedených zásad najevo.

12.13 Smlouva je vyhotovena v listinné podobě, přičemž v takovém případě je Smlouva vyhotovena ve dvou (2) stejnopisech, z nichž každá Smluvní strana obdrží jedno (1) vyhotovení.

Součástí Smlouvy jsou následující Přílohy:

Příloha č. 1 - CTN

Příloha č. 2 - SPOLEČNÉ POVOLENÍ vydané Městský úřad Blansko, odbor stavební úřad, oddělení silničního hospodářství jako silniční správní úřad příslušný rozhodnutí o umístění stavby „regenerace sídliště Zborovce - V. etapa“, které bylo vydáno dne 25.7.2022, pod čj. SÚ SH SR 25/2022-MBK 37348/2022/Pa

Doložka


Tato Smlouva se uzavírá v souladu s usnesením č. 14 přijatém na 8. schůzi Rady města Blansko dne 28.02.2023.

CETIN: 14-03-2023

Stavebník:

V Brně dne _____

V Blansku dne 17.3.2023

CETIN a.s.
Ing. Miroslav Kot
Manažer, Výstavba a údržba fixní sítě
Morava jih

město Blansko
Ing. Jiří Crha
starosta města




CETIN a.s.*Technická zpráva**INVESTIČNÍ AKCE**Kategorie**Podkategorie**Číslo SAP**Číslo interní* 20725/20/0056*Název***VPIC Blansko reg.sídl. Zborovce V.etapa****Budoucí uživatel**GMO-BOJI Bflek Petr
Manažer/KPO**Zpracoval**Vedoucí
ManažerMichal Novotný
Petr Švestka
Petr Švestka**Schváleno**

Obsah:**1 Souhrnná zpráva**

- 1.1 Základní údaje
- 1.2 Účel stavby

2 Technická zpráva

- 2.1 Vstupní podklady
- 2.2 Navrhované řešení
- 2.3 Popis tras
- 2.4 Použitá technologie
- 2.5 Použité předpisy
- 2.6 Koordinace
- 2.7 Ostatní

3 Podmiňující a související stavby**4 Vyjádření a záznamy****5 Přílohy****1. Souhrnná zpráva****1.1 Základní údaje****Identifikační údaje**

Název:	VPIC Blansko reg.sídl. Zborovce V.etapa
Kategorie:	
Podkategorie:	
Typ investice:	Vynucená překládka s inženýringem CAPEX
Důvod 1:	Bez určení
Číslo interní:	20725/20/0056
Prvek SPP:	
ABC:	B
HOST:	
ATÚ:	BLAN:RE:1 - Blansko(Svitavská)-RSU

1.2 Účel stavby:

Z důvodu regenerace panelového sídliště Zborovce v Blansku _ V. Etapa, dojde k přeložení a ochraně stávajících prvků SEK spol. CETIN.

2 Technická zpráva**2.1 Vstupní podklady:**

Požadavek IPMS int.č. 20725/20/0056 na zpracování CTN: VPIC Blansko reg. sídl. Zborovce V. etapa

2.2 Navrhované řešení:

Z důvodu regenerace panelového sídliště Zborovce v Blansku _ V. Etapa, dojde k přeložení a ochraně stávajících prvků SEK spol. CETIN. Přeložení SEK spol. CETIN bude na dvou místech:

1. místo _ vedle BD č. p. 1922. Zde dojde k přeložení stávajícího metalického kabelu TCEKE 10XN0,6. Začátek kabelové překládky je stanoven ve stávající kabelové děličce neznámého typu. Konec překládky bude v nové spojce typu XAGA. Bude použito nového tendrovaného kabelu typu PFLE 10XN0,6. Kabel bude vymístěn z rozšířeného pojížděného chodníku.
Z tohoto důvodu dojde i ke stranové překládce kabelů TCEKE 75XN0,6, TCEKE 10XN0,6 a TCEKE 300XN0,4 v délce cca 8m. Tato překládka je navržena jako stranová, tzn. s využitím stávajících prvků SEK spol. CETIN.

2. místo vedle BD č. p. 1938. Zde je navržena stranová překládka, tzn. s využitím stávajících prvků spol. CETIN.

Jedná se o kabely TCEKE 300XN0,4 a TCEKE 75XN0,6. Překládka je navržena z důvodu rozšíření stávajícího pojižděného chodníku.

Pod pojižděnými chodníky bude stávající i nová SEK spol. CETIN zatažena do chrániček typu AROT110mm, resp. SYSPRO160/110mm. Vedle bude založena rezervní chránička typu AROT110mm.

V místě rozšíření místní komunikace vedle RD č. p. 2174 bude provedena revize a prodloužení stávající chráničky PVC110mm. Prodloužení bude provedeno pomocí dělené chráničky SYSPRO160/110mm. Přes celou šířku místní komunikace bude založena rezervní chránička typu PE160mm.

Kabelové spojky budou umístěny mimo pojižděné plochy a budou, spolu s konci chrániček, opatřeny detekčními markery miniBall.

2.3 Popis tras

viz. přiložené podklady

VVN: ne

El. trakce: ne

Vodní toky: ne

2.4 Použitá technologie:

Kabel typu TCEPKPFLE 0,6

Kabelová spojka XAGA

Mini Markér Ball

SYSPRO, PE, AROT

2.5 Použité předpisy:

TPP 2001-1 (TP 69a) - Výstavba přístupových sítí -
Metalické kabely (část I.)

TPP 2001-2 (TP 69b) - Výstavba přístupových sítí -
Metalické kabely (část II.)

TPP 2001-3 (TP 69c) - Výstavba přístupových sítí -
Metalické kabely (část III.)

TA 10 (I.-III.) - Výstavba nadzemních sítí

ČSN 736005 - Prostorové uspořádání sítí technického
vybavení

ČSN 334050 - Podzemní sdělovací vedení

ČSN 341100 - Křižovatky a souběhy vedení

Výkop, položení a obsazení chráničky je v souladu s ČSN 73 6005

2.6 Koordinace:

Stavebník - Město Blansko

Kontakt na projektanta: Petr Odehnal, [REDACTED]

Michal Novotný, MT: [REDACTED] - zpracovatel CTN

2.7 Ostatní:

PD: NE

ÚR: Stavební titul zajistí stavebník

VBŘ: ANO _ zajistí zhotovitel překládky spol. Vegacom

GP: ANO _ pouze na nové trasy SEK (zakresleno v KM)

GEO zaměření: ANO _ zajistí zhotovitel překládky spol. Vegacom

Vytyčení nové trasy SEK: ANO _ zajistí zhotovitel překládky spol. Vegacom

SoUZ: NE

PEW: ANO _ zajistí zhotovitel překládky spol. Vegacom

Před vlastním zahájením prací je nutno zajistit PEW (přerušení metalického kabelu) - min. 40 dnů

RZ je povinný oznámit PC a pracovníkovi provozní složky spol. CETIN časové období realizace stavby, termíny provedení záhozů a termín závěrečných měření.

Technické řešení navržené v CTN zohledňuje pouze podklady dodané k vytvoření CTN.

Případné další podmínky správců sítí, majitelů pozemků a jiné, které nebyly předány ke zpracování CTN, nejsou zohledněny.

3. Podmiňující, související a navazující stavby:

4. Vyjádření a záznamy

5. Přílohy

Informace o pozemku

Parcelní číslo: 652/74P
 Blansko 652/031P
 Blansko 652/018

Obec: Blansko 652/018

Katastrální území: 10001

Číslo LV: 9732

Výměra (m²): Parcela katastru nemovitostí

Typ parcely: Ze souřadnic v S-JTSK

Mapový list: DDM

Učební výměry: zeleň

Způsob využití: ostatní plocha

Druh pozemku:

Sousední parcely

Vlastníci, jiní oprávnění

Vlastnické právo

Město Blansko, nám. Svobody 32/3, 67801 Blansko

Popis



Informace o pozemku

Parcelní číslo: 652/73P
 Blansko 652/031P
 Blansko 652/018

Obec: Blansko 652/018

Katastrální území: 10001

Číslo LV: 795

Výměra (m²): Parcela katastru nemovitostí

Typ parcely: Ze souřadnic v S-JTSK

Mapový list: DDM

Učební výměry: ostatní plocha

Způsob využití: ostatní plocha

Druh pozemku:

Sousední parcely

Vlastníci, jiní oprávnění

Vlastnické právo

Město Blansko, nám. Svobody 32/3, 67801 Blansko

Popis



Informace o pozemku

Parcelní číslo: 652/78P
 Blansko 652/031P
 Blansko 652/018

Obec: Blansko 652/018

Katastrální území: 10001

Číslo LV: 970

Výměra (m²): Parcela katastru nemovitostí

Typ parcely: 2508

Mapový list: Ze souřadnic v S-JTSK

Učební výměry: zeleň

Způsob využití: ostatní plocha

Druh pozemku:

Sousední parcely

Vlastníci, jiní oprávnění

Vlastnické právo

Město Blansko, nám. Svobody 32/3, 67801 Blansko

Popis



Informace o pozemku

Parcelní číslo: 652/72P
 Blansko 652/031P
 Blansko 652/018

Obec: Blansko 652/018

Katastrální území: 10001

Číslo LV: 1515

Výměra (m²): Parcela katastru nemovitostí

Typ parcely: DDM

Mapový list: Ze souřadnic v S-JTSK

Učební výměry: zeleň

Způsob využití: ostatní plocha

Druh pozemku:

Sousední parcely

Vlastníci, jiní oprávnění

Vlastnické právo

Město Blansko, nám. Svobody 32/3, 67801 Blansko

Popis



2836

2837

862/274

862/277

862/273

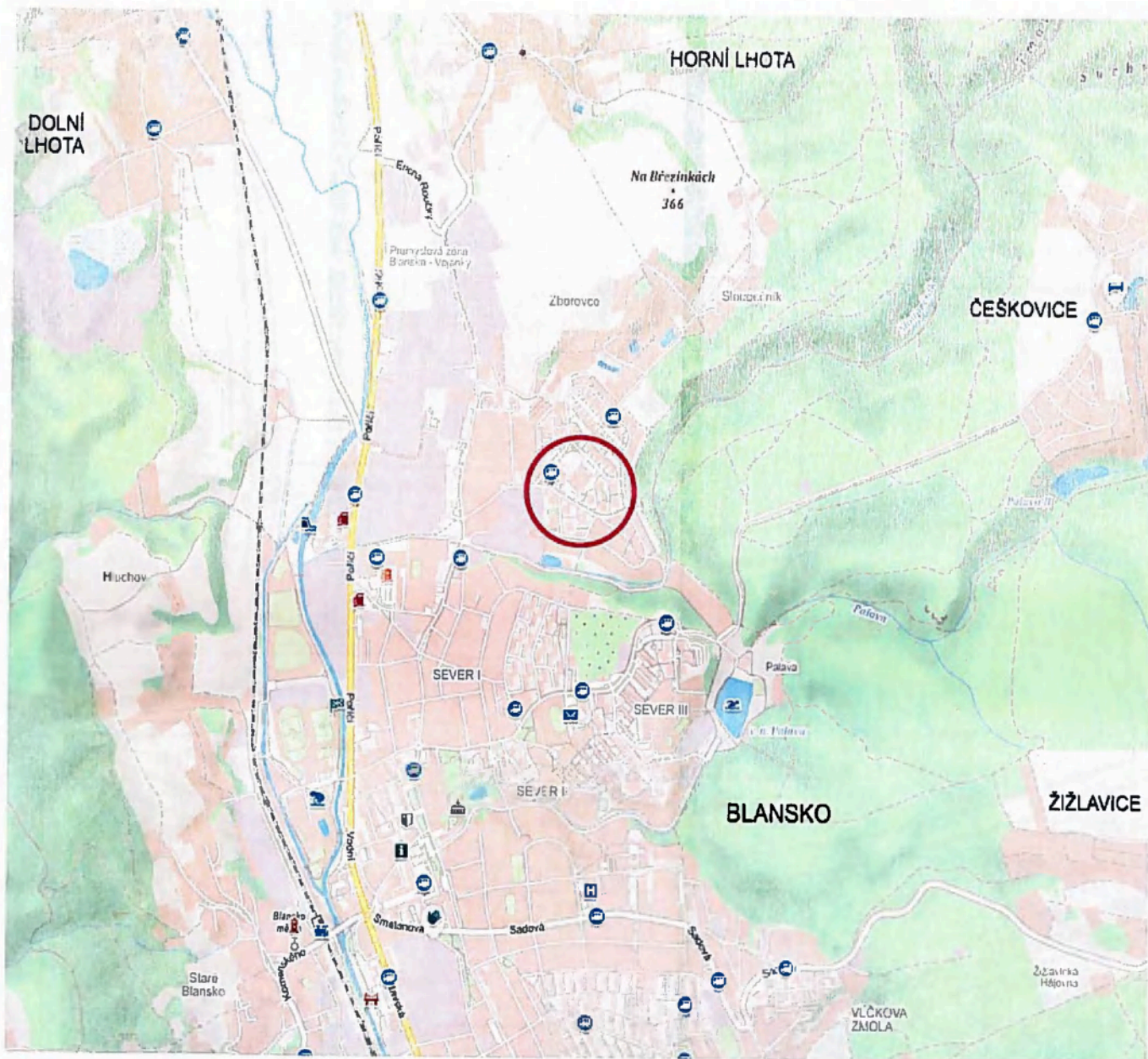

2839


2838

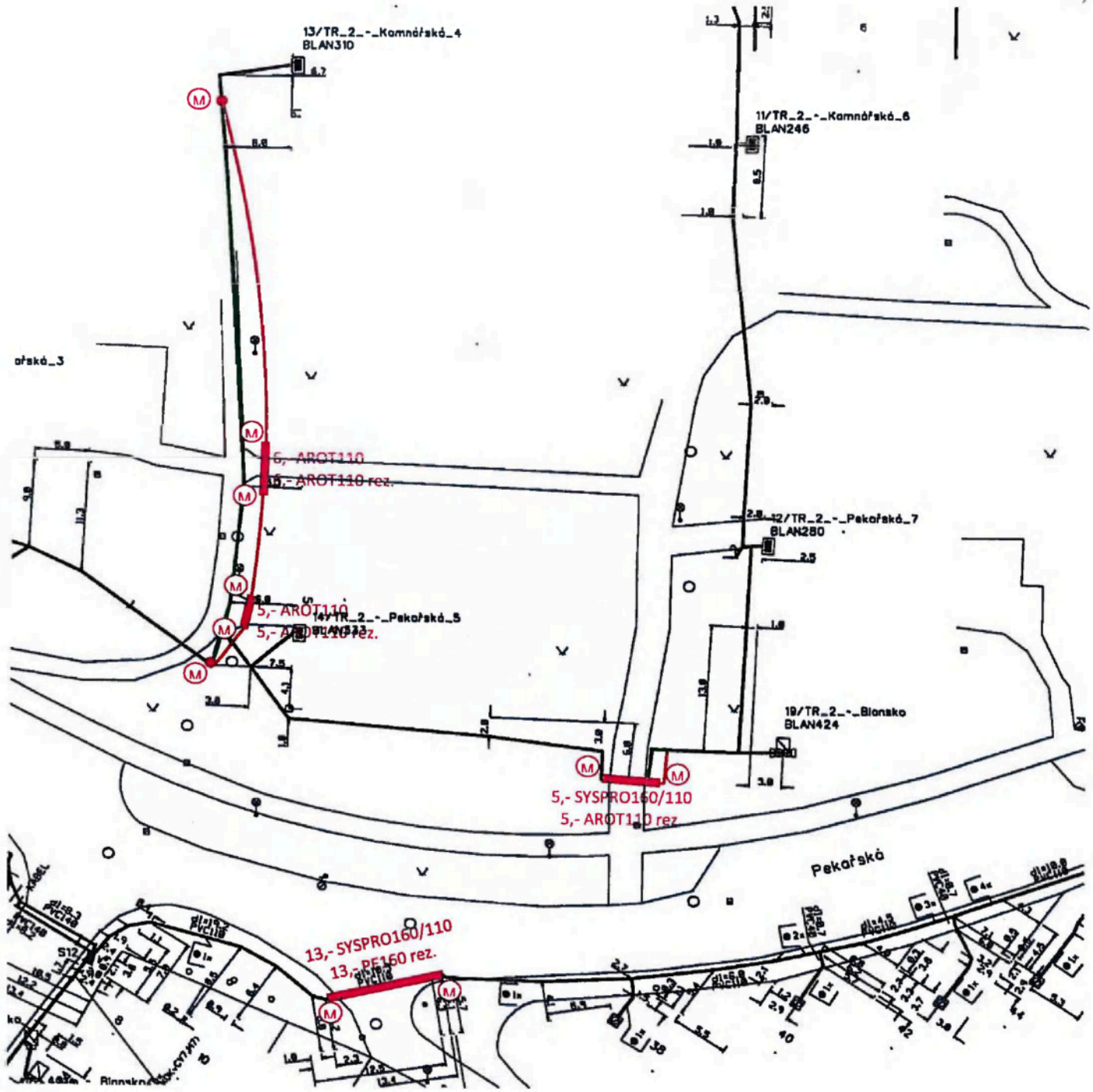
862/278

862/279




862/280

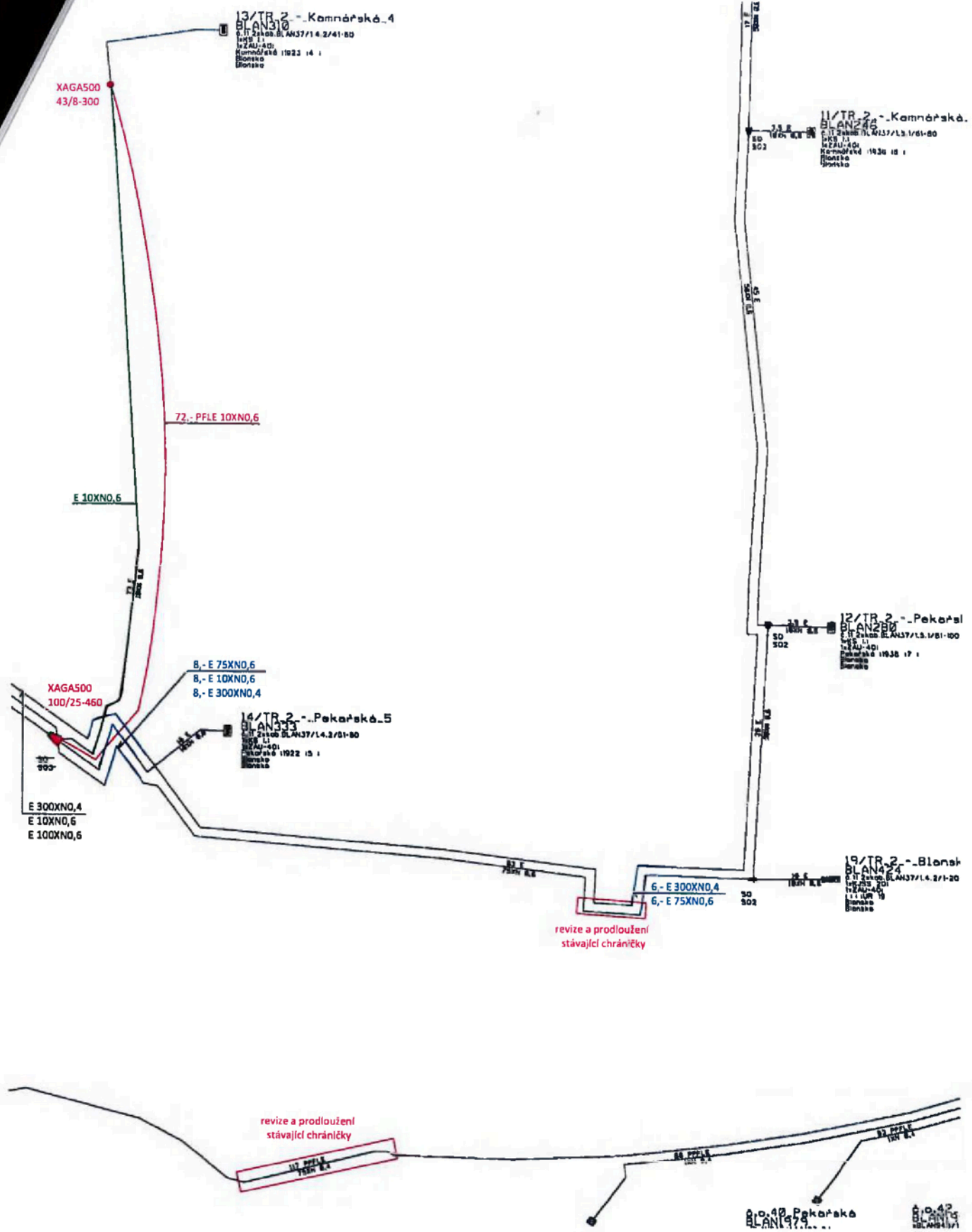


VED. PROJEKTANT	ODP. PROJEKTANT	KRESLIL	 ODEHNAL PROJEKT s.r.o. projektová a inženýrská činnost B. května 1178/11, 678 01 Blansko
ODEHNAL PETR	ODEHNAL, POŘÍZEK	ODEHNAL, POŘÍZEK, PAŘÍZEK	
STAVEBNÍK: Město Blansko , nám. Svobody 32/3, 678 01 Blansko			
Regenerace sídliště Zborovce V. etapa BLANSKO			STUPEŇ PD DUR, DSP
SITUACE PŘEHLEDNÁ			FORMÁT A4
			DATUM 05/2020
			Č. ZAKÁZKY 20/2020
			MĚŘITKO Č. PŘÍLOHY C.1



LEGENDA:

	stávající trasa SEK
	nová trasa SEK
	rušená trasa SEK



VPIC Blansko reg. sídl. Zborovce V. etapa - specifikace nákladů_aktualizace 1_2023

PPD - Propočet projektové dokumentace

Ceník: 8 VP VEGACOM 2021 - Ostatní STAND. 8 2023.01

Název stavby: VPIC Blansko reg. sídl. Zborovce V. etapa

Číslo SPP prvku: 16010-060072

Zhotovitel CTN: Vegacom a.s., Michal Novotný

Rekapitulace nákladů:

PŘÍPRAVA	3 100,00 Kč
ZEMNÍ PRÁCE	90 936,45 Kč
MONTÁŽ	50 373,65 Kč
GEODETICKÉ PRÁCE REALIZACE	12 362,77 Kč
VĚCNÁ BŘEMENA REALIZACE	11 929,74 Kč
MATERIÁL ZHOTOVITELE	36 440,39 Kč

Celkové náklady: 205 143,00 Kč

Číslo SAP	Seznam položek Název položky	Množství	Celková cena
PŘÍPRAVA			
955833	Projekt tlk liniové sítě speciální aktualizace CTN	3100.00 JV	3 100,00 Kč
ZEMNÍ PRÁCE			
954970	Pokládka PE nebo vrapované chráničky	40.00 m	1 052,00 Kč
952359	Rýha v chodníku betonové desky 35/50-70	9.00 m	8 031,60 Kč
952362	Rýha v chodníku zámková dlažba 35/50-70	5.00 m	4 462,00 Kč
952345	Rýha v trávě 35/70-100	76.00 m	35 928,24 Kč
954958	Rýha v trávě 35/70-100 rozšíření o 10 cm	15.00 m	1 903,35 Kč
955570	Rýha ve vozovce litý asfalt 50/100	15.00 m	34 899,90 Kč
955053	Vytyčení trasy v zastavěném terénu	105.00 m	1 400,70 Kč
954972	Znovuosazení obrubníků chodníkových	10.00 m	2 814,30 Kč
951349	Zřízení a odstr.přech.lávky z ocel.desky	3.00 ks	444,36 Kč
MONTÁŽ			
955031	Demontáž úložných kabelů do 300 XN	28.00 m	1 116,36 Kč
955029	Demontáž úložných kabelů do15 XN	8.00 m	183,68 Kč
952649	Měření stejnosměrné během stavby- první čtyřka	10.00 ks	1 987,30 Kč
952650	Měření stejnosměrné během stavby - další čtyřka	11.00 ks	506,44 Kč
952644	Měření střídavé během stavby - další čtyřka	9.00 ks	275,58 Kč
952643	Měření střídavé během stavby - první čtyřka	1.00 ks	107,39 Kč
952647	Měření útlumu během stavby- první čtyřka	1.00 ks	198,73 Kč
954999	Montáž jedné čtyřky s jednostr.číslování	10.00 ks	306,20 Kč
955000	Montáž jedné čtyřky s oboustr.číslováním	10.00 ks	383,90 Kč
955268	Montáž podzemní tratě síťové metalické	19220.39 JV	19 220,39 Kč
955282	Montáž spojky smrštiteľné nad 50 čtyřek	1.00 ks	2 146,45 Kč
955281	Montáž spojky smrštiteľné do 50 čtyřek	1.00 ks	1 456,48 Kč
955266	Montáž trubky ochranné	4960.00 JV	4 960,00 Kč
954990	montáž SYSPRO, manipulace se stáv. chráničkami Montáž úložných kabelů do 15 XN	80.00 m	2 093,60 Kč

954992	Montáž úložných kabelů do 300 XN	28.00 m	1 289,12 Kč
958469	Uvedení stavby do provozu	1.00 ks	6 315,32 Kč
958556	Zpracování dok. skut. provedení nad 50 m	1.00 ks	6 324,56 Kč
955067	Zrušení spojky smrštitelné nad 50 čtyř	1.00 ks	1 502,15 Kč
GEODETIKÉ PRÁCE REALIZACE			
955278	Provedení geodetického měření pro tratě síťové Vytyčení hranic pozemků a nové trasy SEK	5642.00 JV	5 642,00 Kč
956284 S	Zaměření trasy pro stavbu do 100m	1.00 ks	6 720,77 Kč
VĚCNÁ BŘEMENA REALIZACE			
958747	Plán geom.pro VBŘ do 200m vč.(kus=100m)	1.00 ks	4 344,74 Kč
954830	Projednání Smlouvy o zřízení věcného břemene náhrada za VBř dle uzavřené SoSB	1000.00 JV	1 000,00 Kč
955315	Uzavření sml.na zákl.SSB a přípr.vkl.VBŘ	1.00 ks	2 851,24 Kč
958085	Zajištění vkladu/výmazu věcného břemene do/z KN	1.00 ks	3 733,76 Kč

Číslo SAP	Limitka materiálu Název položky	Množství	Celková cena
MATERIÁL ZHOTOVITELE			
303918	Deska krycí plast. 300x1000 mm	95.00 ks	3 947,25 Kč
303795	Fólie výstražná 220mm PE oranžová	30.00 m	126,30 Kč
303813	Fólie výstražná 330mm PE oranžová	95.00 m	457,90 Kč
300118	Kabel plastový TCEPKPFL 10x4x0,6	72.00 m	4 713,84 Kč
302550	Mini Marker 1401 3M Ball	10.00 ks	2 511,90 Kč
312425	Modul konektor. 9700-10P	4.00 ks	98,60 Kč
315066	Souprava odboč. BOKT 5M 92/25-125/30	3.00 ks	878,58 Kč
312863	Spojka kabelová XAGA 500 43/8-300/FLECZ	1.00 ks	586,35 Kč
303607	Spojka plastová 160/137mm	2.00 ks	157,50 Kč
320294	Spojka smršťovací XAGA 500-100/25-460	1.00 ks	900,92 Kč
319184	Spona trubkySYSPRO	108.00 ks	3 959,28 Kč
319209	Trubka dělená SYSPRO 160/110	18.00 m	10 459,98 Kč
302699	Trubka PE 160/9,1/6000mm	3.00 ks	5 987,61 Kč
302423	Trubka vrapovaná 110/94 s lankem	27.00 m	1 499,58 Kč
303465	Víčko plastové trubky 110/100 mm	6.00 ks	154,80 Kč

MĚSTSKÝ ÚŘAD BLANSKO

odbor stavební úřad

oddělení silničního hospodářství

nám. Svobody 32/3, 678 01 Blansko
pracoviště: nám. Republiky 1316/1, 678 01 Blansko

Sp. zn.: SMBK-58510/2021-SÚ/Pa
Čj.: SÚ SH SR 25/2022-MBK 37348/2022/Pa

Vyřizuje: Ing. Antonín Paděra
Tel.: [REDAKCE]
E-mail: [REDAKCE]
IDDS: ecmb355

Datum: 25.07.2022

SPOLEČNÉ POVOLENÍ VEŘEJNÁ VYHLÁŠKA

Dne 03.12.2021 podalo město Blansko, IČO 00279943, nám. Svobody 32/3, 678 01 Blansko 1, které zastupuje společnost ODEHNAL PROJEKT s.r.o., IČO 02764750, 9. května 1179/11, 678 01 Blansko 1, žádost o vydání společného povolení stavby: **regenerace sídliště Zborovce - V. etapa** na pozemcích st. p. 3231, 4414, 4416, parc. č. 862/13, 862/20, 862/272, 862/273, 862/274, 862/275, 862/276, 862/277, 862/278, 862/279, 862/280, 862/281, 862/285, 862/286, 862/289, 862/292, 862/294, 862/295, 862/296, 862/297, 862/303, 862/304, 862/305, 862/306, 862/308, 862/309, 862/333, 862/351, 865/37, 870/3, 870/18, 870/23, 870/26, 881/3, 881/36, 881/51, 881/52, 881/53, 881/54, 881/55, 881/56, 881/57, 881/58, 881/59, 881/60, 881/61, 881/62, 881/63, 881/64, 881/105, 881/152, 885/27 v katastrálním území Blansko.

Městský úřad Blansko, odbor stavební úřad, oddělení silničního hospodářství jako silniční správní úřad příslušný podle § 40 odst. 1 zákona č. 13/1997 Sb., o pozemních komunikacích, ve znění pozdějších předpisů (dále jen „zákon o pozemních komunikacích“) a speciální stavební úřad příslušný podle § 16 odst. 1 a § 40 odst. 4 písm. a) zákona o pozemních komunikacích a § 15 odst. 1 písm. c) zákona č. 183/2006 Sb., o územním plánování a stavebním řádu, ve znění pozdějších předpisů (dále též „stavební zákon“), ve společném územním a stavebním řízení vedeném podle § 94j a následujících stavebního zákona přezkoumal podle § 94o stavebního zákona podanou žádost.

Na základě tohoto přezkoumání rozhodl takto:

Podle § 94p stavebního zákona a § 13a vyhlášky č. 503/2006 Sb., o podrobnější úpravě územního rozhodování, územního opatření a stavebního řádu, ve znění pozdějších předpisů, vydává pro výše uvedenou stavbu

společné povolení.

Účastníkem řízení podle § 27 odst. 1 písm. a) zákona č. 500/2004 Sb., ve znění pozdějších předpisů (dále též „správní řád“) je město Blansko, IČO 00279943, nám. Svobody 32/3, 678 01 Blansko, PhDr. Jana Skácelová, [REDAKCE] Pekařská č.p. 2178/44, 678 01 Blansko 1, EG.D, a.s., IČO 28085400, Lidická č.p. 1873/36, Cerná Pole, 602 00 Brno 2, „Svazek vodovodů a kanalizací“ měst a obcí, IČO 49468952, 17. listopadu č.p. 138/14, 680 01 Boskovice, GasNet, s.r.o., IČO 27295567, Klíšská 940/96, Klíše, 400 01 Ústí nad Labem, CETIN a.s., IČO 04084063, Českomoravská č.p. 2510/19, 190 00 Praha 9-Libeň, Jaroslav Rychnovský, nar. [REDAKCE] Pekařská č.p. 2174/38, 678 01 Blansko 1, Josef Oláh, nar. [REDAKCE] Pekařská č.p. 2152/10, 678 01 Blansko 1, Hana Oláhová, nar. [REDAKCE] Pekařská č.p. 2152/10, 678 01

Blansko 1, Jiří Holemý, nar. [REDACTED] Pekařská č.p. 2150/12, 678 01 Blansko 1, Blanka Holemá, nar. [REDACTED] Pekařská č.p. 2150/12, 678 01 Blansko 1, Vítězslav Váradí, nar. [REDACTED] Pekařská č.p. 2147/8, 678 01 Blansko 1, Marie Váradiová, nar. [REDACTED] Pekařská č.p. 2147/8, 678 01 Blansko 1, Vítězslav Váradí, nar. [REDACTED] Pekařská č.p. 2147/8, 678 01 Blansko 1, Ivana Váradiová, nar. [REDACTED] Pekařská č.p. 2147/8, 678 01 Blansko 1, Jaroslav Růžička, nar. [REDACTED] Pekařská č.p. 2072/40, 678 01 Blansko 1, Ing. Jiří Vaněk, nar. [REDACTED] Okružní č.p. 2385/1b, 678 01 Blansko 1, Ing. Klára Vaňková, nar. [REDACTED] Okružní č.p. 2208/1a, 678 01 Blansko 1

Pro umístění a provedení stavby se stanoví tyto podmínky:

1. Jsou navrženy stavební úpravy a novostavba pěších a vozidlových komunikací, zpevněných ploch, parkovacích stání, úprava a nové rozvody veřejného osvětlení. Řešená plocha se nachází mezi ulicemi Okružní, Pekařská a Kamnářská, včetně přilehlých napojení sousedních ulic.
2. Stavba bude umístěna ve vzdálenosti 4,08 m od pozemku parc. č. 881/5; 0,87 m od pozemku parc. č. 881/3; 2,18 m od pozemku parc. č. 881/35; 7,49 m od pozemku parc. č. 881/64; 6,27 m od pozemku parc. č. 881/64; 2,28 m od pozemku parc. č. 881/58; 1,07 m od pozemku parc. č. 881/59; 0,68 – 2,25 m od pozemku parc. č. 881/60; 0,49 – 0,56 m od pozemku parc. č. 881/55; 5,13 – 5,27 m od pozemku st. 4175; 4,61 m od pozemku parc. č. 881/36; 1,96 m od pozemku st. 4175; 1,01 - 4,02 m od pozemku parc. č. 881/37; 1,9 m od pozemku parc. č. 862/304; 8,11 m od pozemku st. 2831; 9,03 m od pozemku st. 2832; 0,12 – 4,57 m od pozemku st. 4094; 3,4 m od pozemku st. 4095; 0,67 m od pozemku st. 4096; 0,55 m od pozemku st. 4061; 7,28 m od pozemku st. 5094; 2,14 m od pozemku st. 4414; 10,43 – 12,54 m od pozemku st. 2835; 13,36 – 15,36 m od pozemku parc. č. 862/277; 0,59 – 4,56 m od pozemku st. 2836; 0,59 m od pozemku parc. č. 862/309; 1,02 – 12,63 m od pozemku st. 2837; 5,68 - 5,75 m od pozemku parc. č. 862/281; 0,66 – 12,15 m od pozemku st. 2839; 5,23 m od pozemku parc. č. 862/40; 0,78 m od pozemku st. 4086; 1,26 m od pozemku st. 3233; 0,41 m od pozemku st. 3232; 0,11 m od pozemku st. 3231; 0,74 m od pozemku st. 3230; 1,9 m od pozemku parc. č. 865/37; 5,02 – 7,83 m od pozemku st. 4030/1; 0,55 – 0,94 m od pozemku parc. č. 862/283, vše v katastrálním území Blansko.
3. Stavba bude umístěna na pozemcích st. p. 3231, 4414, 4416, parc. č. 862/13, 862/20, 862/272, 862/273, 862/274, 862/275, 862/276, 862/277, 862/278, 862/279, 862/280, 862/281, 862/285, 862/286, 862/289, 862/292, 862/294, 862/295, 862/296, 862/297, 862/303, 862/304, 862/305, 862/306, 862/308, 862/309, 862/333, 862/351, 865/37, 870/3, 870/18, 870/23, 870/26, 881/3, 881/36, 881/51, 881/52, 881/53, 881/54, 881/55, 881/56, 881/57, 881/58, 881/59, 881/60, 881/61, 881/62, 881/63, 881/64, 881/105, 881/152, 885/27 v katastrálním území Blansko, jak je zakresleno ve výkresu č. D.1.1.3, v měřítku 1 : 250, *Situace*, který je součástí ověřené projektové dokumentace.
4. Pro uskutečnění stavby se jako stavební pozemky vymezují pozemky parc. č. st. p. 3231 (zastavěná plocha a nádvoří), st. p. 4414 (zastavěná plocha a nádvoří), st. p. 4416 (zastavěná plocha a nádvoří), parc. č. 862/13 (orná půda), parc. č. 862/20 (orná půda), parc. č. 862/272 (ostatní plocha), parc. č. 862/273 (ostatní plocha), parc. č. 862/274 (ostatní plocha), parc. č. 862/275 (ostatní plocha), parc. č. 862/276 (ostatní plocha), parc. č. 862/277 (ostatní plocha), parc. č. 862/278 (ostatní plocha), parc. č. 862/279 (ostatní plocha), parc. č. 862/280 (ostatní plocha), parc. č. 862/281 (ostatní plocha), parc. č. 862/285 (ostatní plocha), parc. č. 862/286 (ostatní plocha), parc. č. 862/289 (ostatní plocha), parc. č. 862/292 (ostatní plocha), parc. č. 862/294 (ostatní plocha), parc. č. 862/295 (ostatní plocha), parc. č. 862/296 (ostatní plocha), parc. č. 862/297 (ostatní plocha), parc. č. 862/303 (ostatní plocha), parc. č. 862/304 (ostatní plocha), parc. č. 862/305 (ostatní plocha), parc. č. 862/306 (ostatní plocha), parc. č. 862/308 (ostatní plocha), parc. č. 862/309 (ostatní plocha), parc. č. 862/333 (ostatní plocha), parc. č. 862/351 (ostatní plocha), parc. č. 865/37 (ostatní plocha), parc. č. 870/3 (ostatní plocha), parc. č. 870/18 (ostatní plocha), parc. č. 870/23 (ostatní plocha), parc. č. 870/26 (ostatní plocha), parc. č. 881/3 (ostatní plocha), parc. č. 881/36 (ostatní plocha),

parc. č. 881/51 (ostatní plocha), parc. č. 881/52 (ostatní plocha), parc. č. 881/53 (ostatní plocha), parc. č. 881/54 (ostatní plocha), parc. č. 881/55 (ostatní plocha), parc. č. 881/56 (ostatní plocha), parc. č. 881/57 (ostatní plocha), parc. č. 881/58 (ostatní plocha), parc. č. 881/59 (ostatní plocha), parc. č. 881/60 (ostatní plocha), parc. č. 881/61 (ostatní plocha), parc. č. 881/62 (ostatní plocha), parc. č. 881/63 (ostatní plocha), parc. č. 881/64 (ostatní plocha), parc. č. 881/105 (ostatní plocha), parc. č. 881/152 (ostatní plocha), parc. č. 885/27 (ostatní plocha) v katastrálním území Blansko.

5. Území dotčené vlivy předmětné stavby se vymezuje plochou pozemků parc. č. st. p. 3231, 4414, 4416, parc. č. 862/13, 862/20, 862/272, 862/273, 862/274, 862/275, 862/276, 862/277, 862/278, 862/279, 862/280, 862/281, 862/285, 862/286, 862/289, 862/292, 862/294, 862/295, 862/296, 862/297, 862/303, 862/304, 862/305, 862/306, 862/308, 862/309, 862/333, 862/351, 865/37, 870/3, 870/18, 870/23, 870/26, 881/3, 881/36, 881/51, 881/52, 881/53, 881/54, 881/55, 881/56, 881/57, 881/58, 881/59, 881/60, 881/61, 881/62, 881/63, 881/64, 881/105, 881/152, 885/27 v katastrálním území Blansko a sousedních pozemků st. p. 2227, 2830, 2831, 2832, 2835, 2836, 2837, 2838, 2839, 3176, 3230, 3232, 3233, 4030/1, 4061, 4086, 4097, 4175, 4264, 4878, 5094, 5118, 5119, 5120, 5121, 5122, 5123, parc. č. 862/40, 862/89, 862/132, 862/282, 862/283, 862/287, 862/298, 862/302, 862/332, 862/335, 862/336, 862/337, 862/338, 862/339, 862/340, 862/341, 862/342, 862/343, 862/344, 862/345, 870/27, 870/28, 875/78, 881/5, 881/35, 881/37, 881/50, 881/67, 881/86, 881/104, 881/106, 881/115, 881/137, 881/138, 881/139, 881/140, 881/141, 881/142, 881/143, 881/160, 881/161, 881/162, 883/3, 885/28, 885/29, 885/30, 885/83, 885/84 v katastrálním území Blansko.
6. Zařízení staveniště bude umístěno na pozemku stavby. Zařízení staveniště, které překročí parametry staveb a zařízení uvedených v § 79 odst. 2 stavebního zákona, vyžaduje ke svému umístění územní rozhodnutí, případně územní souhlas. V případě, že některá ze staveb, které budou tvořit zařízení staveniště, překročí parametry uvedené v § 103 odst. 1 stavebního zákona, pak taková stavba vyžaduje i ohlášení stavebnímu úřadu. Dle § 24e odst. 3 vyhlášky č. 501/2006 Sb., o obecných požadavcích na využívání území, ve znění pozdějších předpisů, se stavby zařízení staveniště, které slouží pro účely provádění staveb nebo udržovacích prací, povolují pouze jako stavby dočasné.
7. Napojení na technické vybavení území je řešeno následujícím způsobem:
 - komunikace: stavba bude napojena na stávající uliční síť – ulice Kamnářská, Pekařská, Okružní
 - srážková kanalizace: srážkové vody budou svedeny podélným a příčným sklonem do uličních vpustí, na přilehlé zatravněné plochy a v plochách z dlažby s distančníky budou zasakovány
8. Stavba bude provedena podle projektové dokumentace ověřené v tomto řízení, kterou autorizoval Petr Odehnal (ČKAIT 1003843), případné změny nesmí být provedeny bez předchozího povolení stavebního úřadu.
9. Stavebník a stavbyvedoucí jsou povinni uvést do souladu prostorovou polohu stavby s ověřenou projektovou dokumentací, a to prostřednictvím vytyčení realizovaného úředně oprávněným zeměměřičským inženýrem.
10. Při provádění stavby je nutno dodržovat předpisy týkající se bezpečnosti práce a použitých technických zařízení na stavbě, zejména nařízení vlády č. 591/2006 Sb., o bližších minimálních požadavcích na bezpečnost a ochranu zdraví při práci na staveništích a nařízení vlády č. 362/2005 Sb., o bližších požadavcích na bezpečnost a ochranu zdraví při práci na pracovištích s nebezpečím pádu z výšky nebo do hloubky. Vždy je třeba zajistit ochranu zdraví a života osob na staveništi.
11. Zařízení staveniště bude umístěno na pozemku stavby a bude splňovat podmínky stanovené v § 2 a v příloze č. 1 nařízení vlády č. 591/2006 Sb. o bližších minimálních požadavcích na

- bezpečnost a ochranu zdraví při práci na staveništích, ve znění pozdějších předpisů. Veškeré zařízení staveniště bude odstraněno do doby dokončení stavby.
12. Stavebník prokazatelně oznámí stavebnímu úřadu termín zahájení stavby. Dále prokazatelně oznámí stavebnímu úřadu tyto fáze výstavby pro kontrolní prohlídky stavby:
 - a) Vytyčení stavby odborným geodetem
 - b) Vytyčení inženýrských sítí
 - c) Zahájení přípravných a zemních prací
 - d) Zahájení položení podkladních vrstev, osazení betonových obrubníků – Kontrola osazení obrub ve vztahu k vedení stávajících inženýrských sítí za účasti správců jednotlivých inženýrských sítí
 - e) Provedení položení ložní vrstvy pro asfaltové vrstvy
 - f) Provedení podkladních vrstev pro betonovou dlažbu
 - g) Dokončení asfaltové obrusné vrstvy – kontrola rovnosti povrchu dle platných TP
 - h) Dokončení ploch z betonové dlažby
 - i) Provedení vodorovného a osazení svíslého dopravního značení
 - j) Závěrečné předání stavby
 - k) Závěrečná kontrolní prohlídka po dokončení celé stavby
 13. Stavba bude dokončena nejpozději do **30.06.2024**.
 14. Stavba bude prováděna dodavatelsky. Bude viditelně označena štítkem o jejím povolení - (tabulka „Stavba povolena“), který obdrží stavebník po nabytí právní moci tohoto rozhodnutí. Tento štítek zde bude umístěn do vydání kolaudačního souhlasu.
 15. Před zahájením stavebních prací je nutno oznámit stavebnímu úřadu název, identifikační číslo a sídlo stavebního podnikatele (viz § 2 odst. 2 písm. b) stavebního zákona), který bude stavbu provádět. Stavební podnikatel je povinen zabezpečit její odborné vedení stavbyvedoucím a vést přehledně stavební deník.
 16. Před zahájením stavby doplní stavebník na štítku „Stavba povolena“ údaje o vybraném stavebním podnikateli.
 17. Budou-li na staveništi působit zaměstnanci více než jednoho zhotovitele stavby, je stavebník povinen zajistit činnost koordinátora BOZP podle ustanovení § 14 a 15 zákona č. 309/2006 Sb., o zajištění dalších podmínek bezpečnosti a ochrany zdraví při práci, ve znění pozdějších předpisů.
 18. Stavbou nesmí být v žádném případě dotčena vlastnická práva vlastníků sousedních pozemků či staveb. V případě potřeby vstupu na sousední pozemek je stavebník povinen se předem s vlastníky dohodnout.
 19. Před zahájením zemních prací bude v dostatečném časovém předstihu zajištěno vytyčení všech podzemních inženýrských sítí a zařízení v místě stavby příslušnými správci tak, aby nedošlo k jejich poškození. Zahájení prací v ochranných pásmech nadzemních i podzemních inženýrských sítí a zařízení bude s dostatečným předstihem oznámeno jejich jednotlivým správcům.
 20. Zemní práce v ochranných pásmech stávajících inženýrských sítí a zařízení budou prováděny výhradně klasickým ručním nářadím bez použití mechanismů.
 21. Před provedením záhozu výkopů v místě dotčení původních inženýrských sítí a zařízení budou jednotlivě přizváni jejich správci k provedení kontroly a o kontrole bude pořízen zápis do stavebního deníku.
 22. V případě umístění stavebního materiálu a stavebního zařízení na veřejném prostranství podá stavebník u příslušného obecního úřadu přiznání k poplatku za užívání veřejného prostranství.

23. V případě umístění stavebního materiálu a stavebního zařízení na místní komunikaci požádá zhotovitel stavby příslušný silniční správní úřad o povolení zvláštního užívání místní komunikace.
24. Vozovky a veřejná prostranství nesmí být znečišťovány, případné znečištění musí být okamžitě odstraněno.
25. V případě zásahu do tělesa místní komunikace (podélný zásah, překop, výkop, protlak apod.) požádá zhotovitel stavby příslušný silniční správní úřad o povolení zvláštního užívání místní komunikace.
26. V případě omezení pěšího nebo silničního provozu na pozemních komunikacích předloží stavebník zdejšímu stavebnímu úřadu návrh přechodné úpravy dopravního značení s vyjádřením Policie ČR, DI Blansko.
27. Během stavebních prací nesmí dojít k ohrožení bezpečnosti chodců ani silničního provozu.
28. Území, na kterém se stavba uskuteční, je území s archeologickými nálezy. Stavebník je povinen písemně ohlásit termín zahájení zemních prací s předstihem 30 dnů Archeologickému ústavu AV ČR, uzavřít před prováděním vlastních prací smlouvu o podmínkách provedení záchranného archeologického výzkumu s institucí oprávněnou k provádění archeologických výzkumů, umožnit provedení archeologického výzkumu a uhradit náklady spojené s archeologickým výzkumem.
29. Při provádění stavby bude dodržena vyhláška č. 398/2009 Sb., o obecných technických požadavcích zabezpečujících bezbariérové užívání staveb, ve znění pozdějších předpisů.
30. Odpady vznikající při výstavbě budou přednostně využívány. V případě, že to nebude možné, budou odstraněny v souladu se zákonem č. 541/2020 Sb., o odpadech, ve znění pozdějších předpisů, a jeho prováděcími předpisy. Doklady o odstranění odpadů budou předloženy při kolaudaci stavby.
31. Svislé a vodorovné dopravní značení bude svým charakterem, velikostí a barvou splňovat požadavky vyhlášky 294/2015 Sb., kterou se provádějí pravidla provozu na pozemních komunikacích, ve znění pozdějších předpisů (dále též „vyhláška o provozu“).
32. Všechny dopravní plochy budou vyznačeny dle požadavků vyhlášky o provozu.
33. Při provádění stavby budou dodrženy podmínky, které stanovili ve svých závazných stanoviscích:
- A) MěÚ Blansko, odbor ŽP, závazné stanovisko k odnětí zemědělské půdy ze ZPF č.j. MBK 50440/2020/1270 ze dne 26.10.2020
- Za trvalý zábor zemědělské půdy nebude předepsán odvod ve smyslu ustanovení § 11a odst. 1 písm. g) zákona č. 334/1992 Sb., ve znění pozdějších předpisů.
 - Před zahájením stavební činnosti budou vytyčeny hranice trvaného odnětí půdy ze ZPF a bude zabezpečeno, aby hranice staveniště nebyly narušovány či svévolně posunovány a na okolní přilehlé pozemky ZPF.
- Během realizace záměru budou učiněna opatření k zabránění úniku pevných, kapalných a plyných látek poškozujících ZPF a jeho vegetační kryt.
- Plán rekultivace se vzhledem k trvalému charakteru odnětí nepožaduje.
- Zemědělská půda nesmí být odňata zemědělské výrobě dřívě, než nabude právní moci rozhodnutí (stavební povolení) podle stavebního zákona.
 - Na základě rozhodnutí vydaného podle zvláštních právních předpisů a ohlášení vlastníka, Katastrální úřad pro JM kraj, KP Blansko, vyřadí pozemky parc. č. 862/13, 862/20 v katastrálním území Blansko ze ZPF.
 - Dojde-li do 5 let ode dne nabytí právní moci rozhodnutí, jehož závaznou součástí se stal souhlas s odnětím zemědělské půdy ze ZPF pro záměr uvedený v odstavci 1 nebo ode dne nabytí právní moci rozhodnutí o takovém souhlasu (§ 21) ke změně účelu využití plochy na účel využití, pro který se odvod stanovují podle § 11. Povinný k platbě

odvodů je ten, jemuž svědčí oprávnění ke změně účelu využití. Při rozhodování o odvodech se vychází z právního stavu ke dni právně účinné změny účelu využití.

B) MěÚ Blansko, odbor životního prostředí, závazné stanovisko č.j. MBK 48757/2020 z 14.10.2020

- Stavebník předloží doklady o předání všech odpadů z realizace stavby oprávněné osobě před započítáním užívání stavby/udělení kolaudačního souhlasu/ ve lhůtě do 30 dnů od dokončení prací. Z dokladů bude zřejmý druh odpadu, jeho množství, původ z předmětné stavby, kdy a komu byl předán – včetně IČZ. Upozorňujeme, že „dokladem“ není čestné prohlášení zhotovitele stavby, ale např. osvědčení vystavené oprávněnou osobou / provozovatelem koncového zařízení, jež uvádí konkrétní množství přijatého druhu odpadu (např. vážní lístek).

Pokud nebude pro užívání stavby (záměru) vydáván kolaudační souhlas nebo kolaudační rozhodnutí, předloží stavebník výše uvedené doklady zdejšímu odboru životního prostředí ve lhůtě do 30 od ukončení prací.

C) MěÚ Blansko, odbor životního prostředí, stanovisko č.j. MBK 47161/2020 z 05.10.2020

- Dřeviny, které zasáhnou do prostoru dočasného záboru stavby, budou chráněny před poškozením v souladu s normou ČSN 839061 – ochrana stromů, porostů a vegetačních ploch při stavebních pracích.
- Při provádění stavebních prací bude postupováno tak, aby nedocházelo k nadměrnému úhynu rostlin a zraňování nebo úhynu živočichů nebo ničení jejich biotopů, kterému lze zabránit technicky a ekonomicky dostupnými prostředky – viz § 5 odst. 3 zákona (např. ukládáním odpadů, stavebních materiálů, vjížděním stavebních strojů mimo místo stavby apod.)
- S odpady vzniklými během realizace dané stavby bude nakládáno v souladu s platnou legislativou v odpadovém hospodářství.
- Stavební práce budou probíhat v souladu s normou ČSN 83 9061 - technologie vegetačních úprav v krajině - ochrana stromů, porostů a vegetačních ploch při stavebních pracích.
- V případě kácení dřevin mimo les pro účely stavebního záměru povoleného v územním řízení, v územním řízení s posouzením vlivu na životní prostředí, ve společném územním a stavebním řízení nebo společném územním a stavebním řízení s posouzením vlivů na životní prostředí musí vlastník pozemku nebo jiný subjekt s písemným souhlasem vlastníka pozemku, na kterém tyto dřeviny rostou, požádat místně příslušný orgán ochrany přírody (zdejší odbor) o vydání závazného stanoviska dle § 8 odst. 6 zákona. Náležitosti žádosti upravuje § 4 odst. 1 vyhlášky MŽP ČR č. 189/2013 Sb., kterou se upravují některé ustanovení zákona. Současně s žádostí doloží investor stavby i návrh výsadby dřevin za pokácené dřeviny.

D) MěÚ Blansko, odbor životního prostředí, závazné stanovisko č.j. MBK 52322/2020 z 09.11.2020

- Žadatelé podle § 8 odst. 6 a § 9 zákona o ochraně přírody ukládá:

- provedení výsadby dřevin dle předložené dokumentace SO 801 Vegetační úpravy, která je součástí projektu a byla zpracována společností Atregia s.r.o., IČO 02017342, Vážného 10, 621 00 Brno, ČKA: Ing. Barbora Májková ČKA 03 999, a to před kolaudací (dokončením) výše uvedené stavby.

Provedení výsadby dřevin před ukončením (kolaudací) stavby, v případě ukončení stavby v době vegetačního klidu (listopad-březen) bude náhradní výsadba provedena do dvou měsíců po skončení vegetačního klidu (tj. do konce května).

O nově vysazené dřeviny pečovat po dobu pěti let od vysazení.

Péče o dřeviny po tuto dobu následujícími opatřeními; pravidelná závlhka, péče o kořenovou mísu, zajištění propustného půdního povrchu s možností průniku vzduchu, vody do půdy, odborně realizovaný a cílený výchovný řez, pravidelná kontrola a včasné ošetření eventuálních poranění.

- E) Městský úřad Blansko, odbor stavební úřad, oddělení silničního hospodářství, závazné stanovisko č.j. SÚ SH S 53/2020-MBK 44331/2020/BÍ ze dne 18.09.2020
- Do volné šířky komunikace pro pěší v šířce 1,5 m a menší nesmí zasahovat žádné překážky, ani ojedinele (např. sloupy veřejného osvětlení).
 - V bezpečnostním odstupu 0,5 m od hrany pozemní komunikace nesmí být navrhovány ani umístovány žádné stavby ani zařízení (sloupy VO, oplocení, el. pilíře, ...).
 - Uvedená stavba musí být v souladu s vyhl. 398/2009 Sb., o obecných technických požadavcích zabezpečujících bezbariérové užívání staveb, ve znění pozdějších předpisů, zejména v oblasti sklonových a šířkových parametrů. V případě, že toto nebude dodrženo, bude k žádosti o vydání územního rozhodnutí (příp. k žádosti o společné povolení) na předmětnou stavbu předloženo pravomocné rozhodnutí o udělení výjimky z příslušných bodů této vyhlášky.
 - Do situačního výkresu musí být zakreslen rozhledový trojúhelník upravovaného připojení – křižovatky ul. Okružní a Pekařská. Vzhledem ke skutečnosti, že na pozemcích parc. č. 885/27 a 862/303 v katastrálním území Blansko jsou veřejně přístupné účelové komunikace, na které se nevztahuje vydávání rozhodnutí o povolení vzájemného připojení dle § 10 zákona o pozemních komunikacích, nebude silniční správní úřad vydávat předmětné rozhodnutí.
 - Nástupiště veřejné dopravy bude splňovat požadavky bodu č. 3 přílohy č. 2 k vyhlášce č. 398/2009 Sb., o obecných technických požadavcích zabezpečujících bezbariérové užívání staveb, ve znění pozdějších předpisů.
 - Vyhrazená stání budou splňovat požadavky bodu č. 1 přílohy č. 2 k vyhlášce č. 398/2009 Sb., o obecných technických požadavcích zabezpečujících bezbariérové užívání staveb, ve znění pozdějších předpisů.
- F) Policie České republiky, Krajské ředitelství policie Jihomoravského kraje, Územní odbor Blansko, dopravní inspektorát, vyjádření č.j. KRPB-171093-2/ČJ-2020-060106 ze dne 14.10.2020
- Stavbou nesmí být narušeny rozhledové trojúhelníky pro případné stávající křižovatky či připojení veřejně přístupných ÚK (zajistit rozhled dle ČSN 73 6102) a pro sjezdy k nemovitostem nacházející se v daném úseku (zajistit rozhled dle ČSN 73 6110)
 - Pokud budou stavbou upraveny křižovatky či připojení VPUK je nutné postupovat v souladu s § 10 zákona č. 13/1997, Sb., (tzn. Příslušný silniční správní úřad si před vydáním povolení o připojení sousední nemovitosti k dálnici, silnici nebo k místní komunikaci, o úpravě takového připojení nebo o jeho zrušení vyžádá stanovisko vlastníka dotčené pozemní komunikace, a jedná-li se o dálnici, též závazné stanovisko Ministerstva vnitra, v ostatních případech závazné stanovisko Policie České republiky) tomuto úřadu bude předložena řádně zpracovaná PD každé upravované křižovatky či připojení VPUK (doložit na samostatných plánech stavební a technické provedení včetně rozhledových poměrů a doložení úpravy na základě vlečných křivek pro nejdelší uvažované vozidlo)
 - Stavbou smí být upraveny pouze stávající připojení sousedních nemovitostí a v stávajících šířkách. Dojde-li v rámci dané stavby k úpravě připojení, je nutné postupovat v souladu s § 10 zákona č. 13/1997, Sb. (viz uvedeno výše) tomuto úřadu bude předložena řádně zpracovaná PD každého upravovaného připojení sousední nemovitosti (doložit na samostatných plánech stavební a technické provedení, uvedení v čem spočívá daná úprava oproti původnímu stavu, včetně rozhledových poměrů).
 - Chodníky budou odpovídat ČSN 73 6110 a vyhl. č. 398/2009 Sb. (v místě snížených obrub na 2 cm bude umístěn pouze varovný pás – jedná se o místa, kde je umožněno bezbariérově přejít komunikaci a je tak zajištěna bezbariérová návaznost chodecké trasy)
 - Co se týče chodníků uvnitř sídliště (mezi BD čp. 1939, 1922, 1938, 1923, 1936), kdy je v předložené PD uvedeno (legenda výkresu č. C.3 – barva světle růžová), že se jedná o chodník pojižděný a tedy je napojen na MK upozorňujeme, že takto prováděná úprava je

- spíše vytvořením účelových komunikací (a tedy tam, kde protínají chodník budou vedeny přes chodníkový přejezd nebo v daném místě bude chodník ukončen). S navrženým chodníkem, který má být pojížděn (a na kterém mají být vytvořeny z dlažby plochy, které připomínají zvýšené křižovatky či prahy) nesouhlasíme, jelikož toto je nejen v rozporu s ČSN 73 6110 a vyhl. č. 398/2009 Sb., ale také v rozporu s § 53 odst. 2 zákona č. 361/2000 Sb., - jiní účastníci provozu na pozemních komunikacích než chodci nesmějí chodníku nebo stezky pro chodce užívat, pokud není v tomto zákoně stanoveno jinak. Dále není ani vyřešeno, aby se vozidla z části pojížděného chodníku nedostala na chodník nepojížděný – toto řešení „pojížděného“ chodníku je tedy nejen v rozporu s výše uvedenými předpisy, ale také nelogické. Vytvoření pojížděného chodníku je také neopodstatněné – docházková vzdálenost od parkovišť k BD je zajištěna.
- Dále nesouhlasíme s vytvořením „pojížděným chodníkem“ úsek 10 (dle legendy výkresu č. C.3 – světle růžová barva) umístěným mezi křižovatkou MK ul. Pekařská x MK a MK ul. Pekařská x MK jelikož křižovatky musí odpovídat ČSN 73 6102 a jejich stavební a technické provedení musí být na základě prověření vlečných křivek pro nejdelší uvažované vozidlo. Chodník tedy požadujeme provést jako nepojížděný.
 - Parkovací stání budou odpovídat ČSN 73 6056 a vyhl. č. 398/2009 Sb.
 - Stání pro imobilní budou odpovídat vyhl. 398/2009 Sb. – tzn. budou šířky 3,5 m (při dvou vedle sebe umístěných stání s jednou manipulační plochou bude každé stání šířky 2,5 + 1,2 m manipulační prostor – jde o parkoviště „P4“, podélný sklon bude nejvýše 2,0 % a příčný sklon nejvýše 2,5 %, u každého stání pro imobilní bude zajištěn přímý bezbariérový přístup na komunikaci pro chodce – stání bude vždy opatřeno dopravním značením IP 12, V 10f.
 - Autobusová zastávka bude i po úpravě odpovídat ČSN 73 6425-1 a vyhl. č. 398/2009 Sb.
 - Co se týče stávajícího dopravního značení, je nutné prověřit nejen jeho technický stav, ale také skutečnost, zda jeho provedení a umístění odpovídá vyhl. č. 294/2015 Sb., a TP 65. Případně tedy navrhnout výměnu značení za nové nepoškozené, případně dle potřeby přemístění do místa v souladu s TP 65, či doplnění dodatkových tabulek zejména E 2B pro křižovatky atd.
 - Dopravní značení bude upřesněno nejpozději před kolaudací stavby a před samotným umístěním dopravního značení/dopravního zařízení – stanovení místní úpravy provozu na pozemních komunikacích dle § 77 zák. č. 361/2000 Sb., o provozu na pozemních komunikacích a o změnách některých zákonů, v platném znění.
 - V případě VO upozorňujeme, že osvětlení musí splňovat podmínky mimo jiné dle ČSN CEN TR/1320-1, ČSN 36 0400, ČSN EN 13201-2 atd. Pro případné umístění pevných překážek sloupů VO, případně dopravního značení, pilířků, atd. upozorňujeme, že do volné šířky pásu pro chodce o šíři 1,5 m a menší nesmí zasahovat žádné překážky, ani ojedinele o šířce větší než 0,15 m. V odůvodněných případech ve stísněných podmínkách může ojedinelá překážka bodově zúžit průchozí prostor až na 0,9 m, viz. čl. 10.1.2.2. ČSN 73 6110 (dle vyhl. MMR č. 398/2009 Sb. – technické vybavení komunikace lze v odůvodněných případech umístit tak, že bude průchozí prostor místě zúžen až na 900 mm). Je nutné dodržení bezpečnostního odstupu pevné překážky od jízdního pruhu – 0,5 m a bezpečnostního odstupu pevné překážky od pruhu pro chodce v souladu s ČSN 73 6110.
 - Požadujeme, aby pro daný projekt/stavbu byly dodrženy příslušné normy, technické podmínky a další související předpisy (vyhl. č. 398/2009 Sb., vyhl. č. 294/2015 Sb., ČSN 73 6102, ČSN 73 6110, ČSN 73 6056, ČSN 73 6425-1, TP 65, aj.).
 - Prováděním stavby nedojde k ohrožení provozu na pozemních komunikacích. K jeho případnému omezení může dojít jen v nezbytné míře a na dobu nezbytně nutnou. V případě, pokud si to vyžádá situace, budou práce prováděny pod ochranou přenosného dopravního značení
 - Před zahájením prací bude nutné na zdejší součást Policie ČR předložit návrh dopravně inženýrských opatření zajištění bezpečnosti a plynulosti silničního provozu a požádat o

vydání „Stanoviska k umístění přechodné úpravy provozu na pozemních komunikacích“ dle § 77 zákona č. 361/2000 Sb., o provozu na pozemních komunikacích a případě také samostatně požádat o vydání „Souhlasu se zvláštním užíváním komunikace“ dle § 25 zákona o pozemních komunikacích nebo případě také o vydání „Vyjádření k vedení objízdné trasy v rámci uzavírky PK“ dle § 24 odst. 2 písm. d) zákona o pozemních komunikacích.

34. Budou respektovány ty části dále citovaných vyjádření a stanovisek vlastníků a správců komunikací, vodního toku, lesa a inženýrských sítí, které se týkají podmínek jejich ochrany:

- město Blansko, vyjádření č.j. MBK 52650/2020/SRM z 10.11.2020
- EG.D, a.s., vyjádření zn. S46170-27049630 z 26.11.2021
- E.ON Distribuce, a.s., vyjádření zn. D8610-26068595 z 07.09.2020
- GridServices, s.r.o., vyjádření zn. 5002217073 z 14.09.2020
- Vodárenská akciová společnost, a.s., divize Boskovice, vyjádření č.j. 1075/20 z 09.10.2020
- CETIN a.s., vyjádření č.j. 748331/20 z 08.09.2022
- ZT energy, s.r.o., vyjádření č.j. 087/2020 z 05.10.2021
- Lesy České republiky, vyjádření č.j. LCR144/012801/2020 z 07.10.2020
- Vodafone Czech Republic, a.s., vyjádření zn. 211130-1042364597 z 30.11.2021

35. Po ukončení prací v termínu stanoveném v tomto rozhodnutí bude ve smyslu § 122 stavebního zákona včas požádáno o vydání kolaudačního souhlasu. Žádost o kolaudační souhlas bude podána na formuláři dle přílohy č. 12 vyhlášky č. 503/2006 Sb., o podrobnější úpravě územního rozhodování, územního opatření a stavebního řádu, ve znění pozdějších předpisů; bude obsahovat i předepsané přílohy, zejména pak

- *protokol o vytyčení stavby ověřený úředně oprávněným zeměměřičským inženýrem*
- *geometrický plán se zakreslenou stavbou, potvrzený katastrálním úřadem pro stavbu na pozemcích, které nemají v katastru nemovitostí způsob využití ostatní plocha – ostatní komunikace*
- *geodetické zaměření provedené stavby, pro stavbu na pozemcích, které mají v katastru nemovitostí způsob využití ostatní plocha – ostatní komunikace*
- *účinné stanovení místní úpravy provozu povolené silničním správním úřadem*
- *doklad o způsobu naložení s odpady ze stavby*
- *doklady o užívání navazujících staveb technické infrastruktury*
- *doklady prokazující shodu vlastností použitých výrobků s požadavky na stavby*
- *dokumentace skutečného provedení stavby (jen pokud dojde k odchylkám proti společnému povolení nebo ověřené projektové dokumentaci)*
- *doklady od předepsaných zkoušek, použitých materiálů a výrobků*
- *potvrzení o dokončení stavby přeložky vedení CETIN*
- *souhlas s užíváním stavby: Policie ČR, Krajské ředitelství Policie Jihomoravského kraje, Územní odbor Blansko, Dopravní inspektorát*
- *závažná stanoviska dotčených orgánů: Městský úřad Blansko, odbor stavební úřad, oddělení stavebního řádu, Hasičský záchranný sbor Jihomoravského kraje, územní odbor Blansko, Krajská hygienická stanice Jihomoravského kraje se sídlem v Brně, územní pracoviště Blansko a Vyškov, Městský úřad Blansko, odbor životního prostředí*

36. K závěrečné kontrolní prohlídce stavby stavebník připraví další doklady, zejména pak

- *dokumentace stavby ověřená stavebním úřadem*
- *stavební deník - originál*

37. S užíváním stavby pro účel, k němuž byla povolena, pak může být započato až na základě kolaudačního souhlasu a schváleného svislého a vodorovného dopravního značení příslušným silničním správním úřadem.

Užívání uvedené stavby fyzickou nebo právnickou osobou bez kolaudačního souhlasu popř. kolaudačního rozhodnutí je přestupkem podle § 178 odst. 1 písm. f) stavebního zákona. Za uvedené jednání se ukládá pokuta do 1 000 000 Kč.

Odůvodnění:

Dne 03.12.2021 obdržel Městský úřad Blansko, odbor stavební úřad, oddělení silničního hospodářství žádost o vydání společného povolení na stavbu: regenerace sídliště Zborovce - V. etapa na pozemcích st. p. 3231, 4414, 4416, parc. č. 862/13, 862/20, 862/272, 862/273, 862/274, 862/275, 862/276, 862/277, 862/278, 862/279, 862/280, 862/281, 862/285, 862/286, 862/289, 862/292, 862/294, 862/295, 862/296, 862/297, 862/303, 862/304, 862/305, 862/306, 862/308, 862/309, 862/333, 862/351, 865/37, 870/3, 870/18, 870/23, 870/26, 881/3, 881/36, 881/51, 881/52, 881/53, 881/54, 881/55, 881/56, 881/57, 881/58, 881/59, 881/60, 881/61, 881/62, 881/63, 881/64, 881/105, 881/152, 885/27 v katastrálním území Blansko. Žádost podalo město Blansko, IČO 00279943, nám. Svobody 32/3, 678 01 Blansko, které zastupuje společnost ODEHNAL PROJEKT s.r.o., IČO 02764750, 9. května 1179/11, 678 01 Blansko 1.

Jelikož předložená žádost s projektovou dokumentací neposkytovala dostatečný podklad pro posouzení navrhované stavby, vyzval Městský úřad Blansko, odbor stavební úřad, oddělení silničního hospodářství k její úpravě a doplnění a současně řízení usnesením č.j. SÚ SH PŘ 5/2022-MBK 6134/2022/Pa z 31.01.2022 přerušil. Požadované doplnění bylo provedeno dne 20.04.2022, kdy je ve společném územním a stavebním řízení pokračováno.

Městský úřad Blansko, odbor stavební úřad opatřením ze dne 10.06.2022 oznámil zahájení společného územního a stavebního řízení dotčeným orgánům a známým účastníkům řízení. Vzhledem k tomu, že mu byly dobře známy poměry staveniště a žádost poskytovala dostatečný podklad pro posouzení navrhované stavby a stanovení podmínek k jejímu umístění a provádění, upustil ve smyslu § 94m odst. 3 stavebního zákona od ohledání na místě a ústního jednání. Stanovil, že účastníci řízení mohou uplatnit své případné námítky nebo důkazy proti umístění stavby, projektové dokumentaci, způsobu provádění a užívání stavby nebo požadavkům dotčených orgánů nejpozději do 15 dnů od doručení tohoto oznámení. Ve stejné lhůtě měly sdělit svá závazná stanoviska dotčené orgány.

Při stanovení okruhu účastníků společného územního a stavebního řízení podle § 94k stavebního zákona vycházel stavební úřad z předpokládaného působení stavby na okolí, a to s ohledem na její konstrukci, výšku, hmotu a odstupy od okolních hranic pozemků. Dále přihlédl k předpokládanému působení stavby při jejím provádění a následném užívání na okolí. Z těchto hledisek pak přiznal postavení účastníka řízení pouze

- dle písm. a) stavebníkovi, který je též vlastníkem pozemků se stavbou
- dle písm. b) městu Blansko, jelikož záměr leží na území města
- dle písm. c) vlastníkům stavby zpevněné plochy (sjezdů), na kterém má být požadovaný stavební záměr uskutečněn, není-li stavebníkem, nebo ten, kdo má ke stavbě jiné věcné právo, není-li sám stavebníkem: Eva Němcová, Aleš Němec, Jaroslav Rychnovský, Josef Oláh, Hana Oláhová, Jiří Holemý, Blanka Holemá, Vítězoslav Váradí, Marie Váradiová, Vítězslav Váradí, Ivana Váradiová, Jaroslav Růžička, Ing. Jiří Vaněk, Ing. Klára Vaňková
- dle písm. d) vlastníku pozemku, na kterém má být požadovaný stavební záměr uskutečněn, není-li stavebníkem, nebo ten, kdo má jiné věcné právo k tomuto pozemku: pozemek st. 3231 (vlastník PhDr. Jana Skácelová), pozemek st. 4414, 4416, parc. č. 862/13, 862/20, 862/272, 862/273, 862/274, 862/275, 862/276, 862/277, 862/278, 862/279, 862/280, 862/281, 862/285, 862/286, 862/289, 862/292, 862/294, 862/295, 862/296, 862/297, 862/303, 862/304, 862/305, 862/306, 862/308, 862/309, 862/333, 862/351, 865/37, 870/3,

870/18, 870/23, 870/26, 881/3, 881/36, 881/51, 881/52, 881/53, 881/54, 881/55, 881/56, 881/57, 881/58, 881/59, 881/60, 881/61, 881/62, 881/63, 881/64, 881/105, 881/152, 885/27 (vlastník město Blansko, dále společnosti EG.D, a.s., CETIN, a.s., GasNet, s.r.o., „Svazek vodovodů a kanalizací“ měst a obcí).

- dle písm. e) osobám, jejichž vlastnické právo nebo jiné věcné právo k sousedním stavbám anebo sousedním pozemkům nebo stavbám na nich může být společným povolením přímo dotčeno: pozemek st. p. 2227, 2830, 2831, 2832, 2835, 2836, 2837, 2838, 2839, 3176, 3230, 3232, 3233, 4030/1, 4061, 4086, 4097, 4175, 4264, 4878, 5094, 5118, 5119, 5120, 5121, 5122, 5123, parc. č. 862/40, 862/89, 862/132, 862/282, 862/283, 862/287, 862/298, 862/302, 862/332, 862/335, 862/336, 862/337, 862/338, 862/339, 862/340, 862/341, 862/342, 862/343, 862/344, 862/345, 870/27, 870/28, 875/78, 881/5, 881/35, 881/37, 881/50, 881/67, 881/86, 881/104, 881/106, 881/115, 881/137, 881/138, 881/139, 881/140, 881/141, 881/142, 881/143, 881/160, 881/161, 881/162, 883/3, 885/28, 885/29, 885/30, 885/83, 885/84 v katastrálním území Blansko
- dále dle písm. e) rovněž vlastníkům a správcům dotčených komunikací, vodních toků, lesa a inženýrských sítí

kteří jediní by mohli být umístěni, prováděni a následným užíváním stavby přímo dotčeni. Všechny uváděné pozemky leží v katastrálním území Blansko, adresní údaje účastníků řízení jsou uvedeny v rozdělovníku tohoto rozhodnutí.

V daném případě jde o řízení s velkým počtem účastníků dle § 144 odst. 1 správního řádu, což odůvodnilo oznámení o zahájení stavebního řízení formou veřejné vyhlášky dle § 144 odst. 2 správního řádu a vydání stavebního povolení rovněž touto ediktální formou, viz § 144 odst. 6 správního řádu a současně je doručování tohoto rozhodnutí vázáno ustanovením liniového zákona.

V průběhu společného územního a stavebního řízení stavební úřad přezkoumal předloženou žádost z hledisek uvedených v § 94o stavebního zákona, projednal ji s účastníky řízení a s dotčenými orgány a posoudil stanoviska a připomínky. Zjistil, že stavební záměr je v souladu s požadavky stavebního zákona a jeho prováděcích předpisů, s požadavky na veřejnou dopravní nebo technickou infrastrukturu k možnosti a způsobu napojení nebo podmínkám dotčených ochranných a bezpečnostních pásem, s požadavky zvláštních právních předpisů a se závaznými stanovisky, popř. rozhodnutími dotčených orgánů podle zvláštních právních předpisů nebo stavebního zákona.

Dále ověřil, že dokumentace je úplná, přehledná a v odpovídající míře řeší obecné požadavky na výstavbu. Je zajištěn příjezd ke stavbě, včasné vybudování technického, popř. jiného vybavení potřebného k řádnému užívání stavby vyžadovaného zvláštním právním předpisem. Městský úřad Blansko, odbor stavební úřad rovněž ověřil účinky budoucího užívání stavby.

Žádost byla doložena následujícími stanovisky a závaznými stanovisky neuvedenými ve výrokové části tohoto rozhodnutí:

- závazné stanovisko HZS JM kraje, územního odboru Blansko, ev.č. HSBM-2-7-55/2-POKŘ-2020 ze dne 11.09.2020
- závazné stanovisko KHS JM kraje, územního pracoviště Blansko a Vyškov, č.j. KHSJM 52274/2020/BK/HOK ze dne 14.09.2020
- závazné stanovisko MěÚ Blansko, stavebního úřadu, oddělení územního plánování a regionálního rozvoje, č.j. ÚP NS 292/2020-MBK 49492/2020/Ko ze dne 15.10.2020
- stanovisko Krajského ředitelství Policie ČR DI Blansko, č.j. KRPB-42556-3/ČJ-2022-060106 ze dne 18.03.2022
- sdělení MěÚ Blansko, stavebního úřadu, oddělení silničního hospodářství, č.j. SÚ SH V 62/2020-MBK 51982/2020/Bí ze dne 04.11.2020
- závazné stanovisko MěÚ Blansko, stavebního úřadu, oddělení stavebního řádu, č.j. SÚ NS 64/2022-MBK 18329/2022/He ze dne 07.04.2022

- závazné stanovisko MěÚ Blansko, stavebního úřadu, oddělení stavebního řádu, č.j. SÚ NS 206/2020-MBK 50389/2020/He ze dne 22.10.2020
- závazné stanovisko MěÚ Blansko, stavebního úřadu, oddělení stavebního řádu, č.j. SÚ NS 80/2021-MBK 21439/2021/He ze dne 28.04.2021
- stanovisko MěÚ Blansko, životního prostředí, č.j. MBK 44176/20220/ŽP/Su ze dne 17.09.2020

Závazná stanoviska ostatních dotčených orgánů byla zahrnuta do výrokové části tohoto rozhodnutí. Na závaznosti podmínek ve výše uvedených rozhodnutích se tímto společným povolením nic nemění.

Podmínky uvedené ve stanovisku Policie České republiky - Krajské ředitelství Policie Jihomoravského kraje, Dopravní inspektorát Blansko č.j. KRPB-171093-2/ČJ-2020-060106 ze dne 14.10.2020 týkající se osazení dopravního značení nejsou předmětem tohoto řízení a bude řešeno samostatně podle zákona č. 361/2000 Sb., v platném znění. Vydané opatření bude podkladem pro vydání kolaudačního souhlasu na uvedenou stavbu.

Podmínky uvedené ve vyjádřeních a stanoviscích vlastníků a správců dotčených komunikací a inženýrských sítí, které se netýkají podmínek jejich ochrany, zakládají soukromoprávní vztah mezi těmito subjekty a stavebníkem. Tyto podmínky proto v tomto rozhodnutí nejsou zezávazňovány.

Stavební úřad v průběhu řízení neshledal důvody, které by bránily umístění, povolení a provedení stavby, a proto rozhodl způsobem uvedeným ve výroku. Námitky účastníků řízení nebyly podány.

Poučení

Proti tomuto rozhodnutí mohou účastníci řízení podat odvolání do 15 dnů ode dne jeho doručení ke Krajskému úřadu Jihomoravského kraje, odboru dopravy, podáním u zdejšího stavebního úřadu. Dnem doručení rozhodnutí doručovaného formou veřejné vyhlášky je přitom 15. den ode dne vyvěšení na úřední desce. Odvolání musí obsahovat údaje o tom, v jakém rozsahu rozhodnutí napadá a v čem je spatřován rozpor s právními předpisy nebo nesprávnost rozhodnutí nebo řízení, jež mu předcházelo. Odvolání jen proti odůvodnění rozhodnutí je nepřijímatelné.

Odvolání se podává v počtu stejnopisů tak, aby mohlo být účastníkům územního řízení uvedeným v § 85 odst. 1, v § 85 odst. 2 písm. a) a v § 109 odst. 1 písm. a) až d) stavebního zákona doručeno jednotlivě. K novým skutečnostem uvedeným v odvolání se přihlédne jen tehdy, pokud je účastník řízení nemohl uplatnit již dříve.

Stavba nesmí být zahájena, dokud toto rozhodnutí nenabude právní moci. Toto společné povolení pozbude platnosti, jestliže do dvou let ode dne, kdy nabylo právní moci, nebude stavba zahájena.

Ing. Petra Reisiglová
vedoucí odboru stavební úřad

Tato písemnost bude vyvěšena po dobu 15 dnů na úřední desce MěÚ Blansko. Bude zveřejněna též způsobem umožňujícím dálkový přístup, a to na www.blansko.cz.

Vyvěšeno dne
Sejmuto dne
Zveřejněno způsobem umožňujícím dálkový přístup dne

Razítko a podpis orgánu,
který potvrzuje vyvěšení a sejmutí písemnosti:

Poplatek

Správní poplatek podle zákona č. 634/2004 Sb., o správních poplatcích, ve znění pozdějších předpisů se nevyměřuje.

Přílohy

- ověřená dokumentace stavby
- štítek "Stavba povolena"

Přílohy obdrží stavebník po nabytí právní moci tohoto rozhodnutí.

Doručí se:

Stavebník (doručenka)

1. ODEHNAL PROJEKT s.r.o., IDDS: 63aex65
sídlo: 9. května č.p. 1179/11, 678 01 Blansko 1
zastoupení pro: město Blansko, nám. Svobody 32/3, 678 01 Blansko 1

Ostatní účastníci řízení (doručenky)

- vlastníci dotčených pozemků a staveb:
 - ti, kdo k těmto pozemkům nebo stavbám mají jiné věcné právo:
2. PhDr. Jana Skácelová, Pekařská č.p. 2178/44, 678 01 Blansko 1
 3. EG.D, a.s., IDDS: nf5dxbu
sídlo: Lidická č.p. 1873/36, Černá Pole, 602 00 Brno 2
 4. „Svazek vodovodů a kanalizací“ měst a obcí, IDDS: dmrnzxa
sídlo: 17. listopadu č.p. 138/14, 680 01 Boskovice
 5. GasNet, s.r.o., IDDS: rdxzhzt
sídlo: Klíšská č.p. 940/96, Klíše, 400 01 Ústí nad Labem 1
 6. CETIN a.s., IDDS: qa7425t
sídlo: Českomoravská č.p. 2510/19, 190 00 Praha 9-Libeň
 7. Ing. Jiří Vaněk, Okružní č.p. 2208/1a, 678 01 Blansko 1
 8. Ing. Klára Vaňková, Okružní č.p. 2208/1a, 678 01 Blansko 1
 9. Jaroslav Rychnovský, IDDS: xr2t34e
trvalý pobyt: Pekařská č.p. 2174/38, 678 01 Blansko 1
 10. Eva Němcová, Pekařská č.p. 2065/42, 678 01 Blansko 1
 11. Aleš Němec, Pekařská č.p. 2065/42, 678 01 Blansko 1
 12. Jaroslav Rychnovský, IDDS: xr2t34e
trvalý pobyt: Pekařská č.p. 2174/38, 678 01 Blansko 1
 13. Josef Oláh, Pekařská č.p. 2152/10, 678 01 Blansko 1
 14. Hana Oláhová, Pekařská č.p. 2152/10, 678 01 Blansko 1
 15. Jiří Holemý, Pekařská č.p. 2150/12, 678 01 Blansko 1
 16. Blanka Holemá, Pekařská č.p. 2150/12, 678 01 Blansko 1
 17. Vítězslav Váradí, Pekařská č.p. 2147/8, 678 01 Blansko 1

18. Marie Váradiová, Pekařská č.p. 2147/8, 678 01 Blansko 1
19. Vítězslav Váradi, Pekařská č.p. 2147/8, 678 01 Blansko 1
20. Ivana Váradiová, IDDS: 6ajysyt
trvalý pobyt: Pekařská č.p. 2147/8, 678 01 Blansko 1
21. Jaroslav Růžička, Pekařská č.p. 2072/40, 678 01 Blansko 1

Ostatní účastníci řízení (veřejná vyhláška)

- osoby, jejichž vlastnické právo nebo jiné věcné právo k sousedním stavbám anebo sousedním pozemkům nebo stavbám na nich může být přímo dotčeno:

22. Vlastníci pozemků parc. č.: st. p. 2227, 2830, 2831, 2832, 2835, 2836, 2837, 2838, 2839, 3176, 3230, 3232, 3233, 4030/1, 4061, 4086, 4097, 4175, 4264, 4878, 5094, 5118, 5119, 5120, 5121, 5122, 5123, parc. č. 862/40, 862/89, 862/132, 862/282, 862/283, 862/287, 862/298, 862/302, 862/332, 862/335, 862/336, 862/337, 862/338, 862/339, 862/340, 862/341, 862/342, 862/343, 862/344, 862/345, 870/27, 870/28, 875/78, 881/5, 881/35, 881/37, 881/50, 881/67, 881/86, 881/104, 881/106, 881/115, 881/137, 881/138, 881/139, 881/140, 881/141, 881/142, 881/143, 881/160, 881/161, 881/162, 883/3, 885/28, 885/29, 885/30, 885/83, 885/84 v katastrálním území Blansko

- vlastníci a správci dotčených inženýrských sítí

Dotčené orgány a ostatní (doručenky)

23. Hasičský záchranný sbor Jihomoravského kraje, územní odbor Blansko, IDDS: ybiaiuv
sídlo: Poříčí č.p. 1991/22, 678 01 Blansko 1
24. Krajská hygienická stanice Jihomoravského kraje se sídlem v Brně, územní pracoviště Blansko a Vyškov, IDDS: jaaai36
sídlo: Jeřábkova č.p. 1847/4, Černá Pole, 602 00 Brno 2
25. Městský úřad Blansko, odbor životního prostředí, nám. Republiky č.p. 1316/1, 678 01 Blansko 1
26. Městský úřad Blansko, odbor stavební úřad, oddělení územního plánování a regionálního rozvoje, nám. Svobody č.p. 32/3, 678 01 Blansko 1
27. Městský úřad Blansko, odbor stavební úřad, oddělení stavebního řádu, pracoviště nám. Republiky č.p. 1316/1, 678 01 Blansko 1
28. Policie ČR, Krajské ředitelství policie Jihomoravského kraje, územní odbor Blansko, Dopravní inspektorát, IDDS: jydai6g
sídlo: Bezručova č.p. 1895/31, 678 01 Blansko 1

Dále obdrží

MěÚ Blansko, odbor hospodářské správy, nám. Svobody 32/3, 678 01 Blansko –
- k vyvěšení na úřední desce a způsobem umožňujícím dálkový přístup pod názvem:
regenerace sídliště Zborovce - V. etapa, žadatel město Blansko