



STÁTNÍ BÁŇSKÁ SPRÁVA
Obvodní báňský úřad v Brně

Č.j. 2846/02

V Brně dne 3.6.2002

POTVRZENÍ O ZAEVIDOVÁNÍ DOBÝVACÍHO PROSTORU

Na základě žádosti organizace GOS – Granit Ořechov s.r.o., 594 52 OŘECHOV 77, IČ: 49452011, ze dne 21.2.2002, č.j. 1131/02 a předchozího souhlasu č. 15/2002, ze dne 22.3.2002, č.j. 1131/02 byl na organizaci

KAMENOLOMY ČR s.r.o.
Ostrava – Svinov, Polanecká č.p. 849, PSČ 721 08
IČ: 49452011

převeden dobývací prostor

HANUŠOVICE

evidenční číslo 7 0606


nacházející se na katastrálním území: Hanušovice

v okrese: Šumperk

o plošném rozsahu: 0,247833 km²

stanoven pro dobývání: amfibolitu a ruly

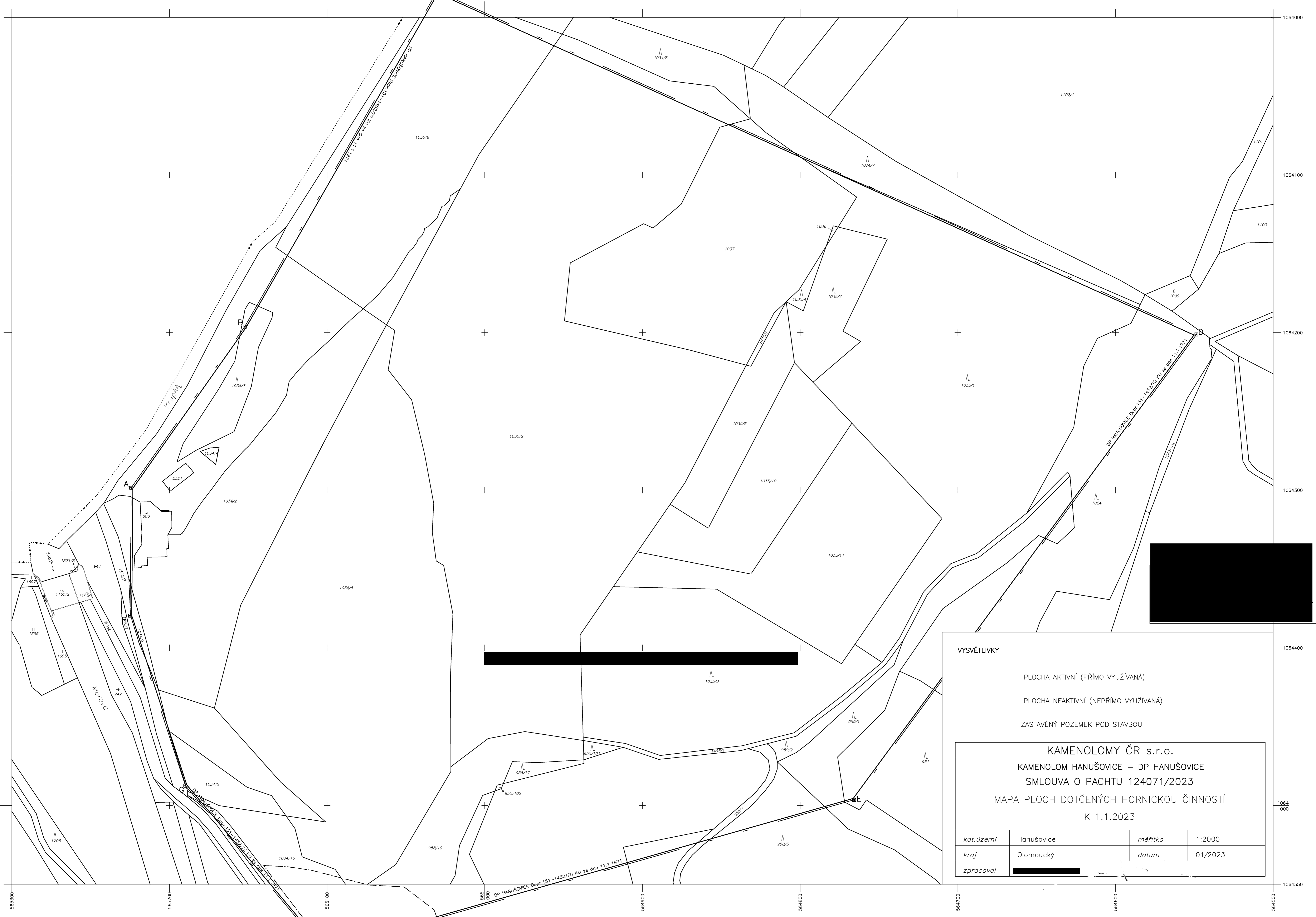
Dobývací prostor byl převeden na základě žádosti podané dne 21.2.2002, zaevidované pod č. j. 1131/02 a na základě předložené smlouvy o převodu dobývacího prostoru ze dne 18.4.2002, s účinností od 31.5.2002.



předseda Obvodního báňského úřadu v Brně

Rozdělovník:

1. GOS – Granit Ořechov s.r.o., 594 52 OŘECHOV 77
2. KAMENOLOMY ČR s.r.o., Ostrava – Svinov, Polanecká č.p. 849, PSČ 721 08
3. Okresní úřad Šumperk, k rukám přednosty úřadu, RŽP, M.R. Štefánika 20, 787 13
Šumperk
4. Okresní úřad Šumperk, k rukám přednosty úřadu, RRR, M.R. Štefánika 20, 787 13
Šumperk
5. Městský úřad Hanušovice, 788 33 Hanušovice
6. Městský úřad Hanušovice, odbor stavební a ŽP, 788 33 Hanušovice
7. Český báňský úřad v Praze, Kozí 4, PRAHA 1
8. Katastrální úřad v Šumperku, Americká 2, 787 91 ŠUMPERK
9. Ministerstvo průmyslu a obchodu ČR, Na Františku 32, 110 15 PRAHA
10. Ministerstvo životního prostředí, Odbor výkonu státní správy VIII, Wellnerova 5, 770 00
OLOMOUC
11. Česká geologická služba - GEOFOND ČR, Odbor informací o nerostných surovinách,
Kostelní 26, 176 06 PRAHA



VYSVĚTLIVKY

PLOCHA AKTIVNÍ (PŘÍMO VYUŽÍVANÁ)

PLOCHA NEAKTIVNÍ (NEPŘÍMO VYUŽÍVANÁ)

ZASTAVĚNÝ POZEMEK POD STAVBOU

KAMENOLOMY ČR s.r.o.
KAMENOLOM HANUŠOVICE – DP HANUŠOVICE
SMLOUVA O PACTHU 124071/2023
MAPA PLOCH DOTČENÝCH HORNICKOU ČINNOSTÍ
K 1.1.2023

kat.území	Hanušovice	měřítko	1:2000
kraj	Olomoucký	datum	01/2023
zpracoval	[REDACTED]		

Šump.

OSTRAVA dne 11.ledna 1971

Dopr.151-1452/70-Ku

Čís. jedn.

Při odpovědi uveďte vždy jedn. čís.

Vyřizuje: [redacted]

R o z h o d n u t í

o stanovení dobývacího prostoru

Ústřední hospodářský orgán, odbor dopravy Sm KNY v Ostravě ve smyslu § 21 zák.č.41/1957 Sb., po projednání s ČBÚ Praha a podle výsledku místního šetření dne 12.11.1970 i dodatečných vyjádření, a na základě dožádání těžebního podniku

s t a n o v u j e

pro ložisko amfibolitu a ruly tento dobývací prostor:

1. Těžební organizace : Silnice n.p.Ostrava, Mojžírovců 5, Ostrava 2
2. Název dobývacího prostoru: Hanušovice, okr.Šumperk, kraj Sm
3. Plošný obsah dobývacího prostoru: 24 ha 78 a 33 m²
4. Hranice dobývacího prostoru:

Na povrchu jsou tvořeny stranami nepravidelného mnohoúhelníka s vrcholy vypočtenými v čsl.jednotném souřadnicovém systému Křovákově:

bod	X	Y
A - kámen	1,064 298,42	565 224,18
B - kámen	1,064 196,24	565 152,25
C - kámen	1,063 983,47	565 030,15
D ≐ 7 kámen	1,064 201,16	564 548,72
E trubka	1,064 496,41	564 765,75
F kámen	1,064 591,91	565 101,94
G kámen	1,064 487,44	565 189,89
H dešt.vpusť	1,064 379,57	565 224,93

5. Dobývací prostor se rozkládá na k.ú. Hanušovice, okr.Šumperk, kraj Sm.
6. Dobývací prostor se stanoví pro dobývání ložiska ruly a amfibolitu k účelům výstavby silnic. V dobývacím prostoru byla geologickým průzkumem zjištěna průmyslově dobývatelná bilanční zásoba v kategorii B, C1 a C2 v objemu 8,496.000 m³.
7. Při řešení střetu zájmů těžební organizace se zájmy jiných organizací v dobývacím prostoru, nebo jeho těsném okolí, bude postupováno podle ustanovení §§ 34 a 35 zák.č.41/1957 Sb., § 9 zák.č.53/1966 Sb. a zák.č.166/1960 Sb.

8. Podmínky, za kterých se dobývací prostor stanovuje:

- a) těžební organizace na svůj náklad a po dohodě s operativním správcem bude postupně v rovnocenném rozsahu překládat dotčené lesní cesty;
- b) hranice dobývacího prostoru na přístupových komunikacích ke kamenolomu budou opatřeny příslušnou výstrahou podle požadavku KVUSS Ostrava č.j.20 589/60 ze dne 24.1.1960 ve věci omezení provozu radiolokačních a radioelektrických zařízení;
- c) těžební organizace bude v plném rozsahu respektovat požadavky KSPPOP Ostrava č.j.KSP/3235/70/Ku/Še ze dne 11.11.1970;
- d) při zřizování (rozšiřování) jiných staveb a zařízení, jež nepatří k provozu těžebnímu podniku, v dobývacím prostoru nebo v těsném okolí, bude postupováno ve smyslu ustanovení § 28 zák.č.41/1957 Sb.

Plnění výše uvedených podmínek bude zapracováno nejpozději do návrhu na schválení plánu otvírky, přípravy a dobývání jednotlivých částí dobývacího prostoru.

Toto rozhodnutí se vydává podle ustanovení § 7 vyhl.č. 260/1957 Ú.l. a je konečné.

9. Rozhodnutí obdrží s přílohou příslušné dokumentace (sloha), která se odesílá zvláštní poštou pod č.j.ZO-01040/70:

1. - 2.Český báňský úřad, Koré č.4, Praha 1-Staré Město (2x)
- 3.Silnice n.p.Ostrava, Mojžírovců 5, Ostrava 2 (1x)
- 4.Odbor výstavby Sm KNV Ostrava - z d e (1x)
- 5.Odbor dopravy Sm KNV Ostrava-zde k založení (1x)
- 6.Odbor výstavby ONV Šumperk-bez dokumentace, kterou si podle potřeby vyžádají na odboru výstavby Sm KNV.

V





3

OBVODNÍ BÁŇSKÝ ÚŘAD BRNO

V Brně dne 14.04.2005

č.j. 08-0685/05-511-Lun

ROZHODNUTÍ

Obvodní báňský úřad v Brně k žádostem organizace KAMENOLOMY ČR s.r.o., zn. 041217-Ku ze dne 17.12.2004 a ze dne 07.01.2005, evidovaných na OBÚ v Brně dne 20.12.2004 a 11.01.2005 pod č.j. 9028/04 a č.j. 0181/05, po provedeném ústním jednání a místním šetření dne 28.01.2005 (protokol č.j. OBÚ v Brně 0685/05), po doplnění (č.j. 1462/05) o povolení hornické činnosti - otvírky, přípravy a dobývání výhradního ložiska Hanušovice-Žleb, schválení zákonných rezerv na sanace a rekultivace a důlní škody, povolení trhacích prací malého rozsahu a povolení trhacích prací velkého rozsahu v dobývacím prostoru Hanušovice (ev. č. 7 0606), žádající organizaci:

KAMENOLOMY ČR s.r.o.
Ostrava-Svinov, Polanecká 849, PSČ 721 08
IČ: 49 45 20 11
(dále jen organizace)

A) Podle ustanovení § 10 odst. 1 zák. č. 61/1988 Sb., o hornické činnosti, výbušninách a o státní báňské správě, v platném znění, a ustanovení § 8 vyhl. ČBÚ č. 104/1988 Sb., o hospodárném využívání výhradních ložisek, o povolování a ohlašování hornické činnosti a ohlašování činnosti prováděné hornickým způsobem, v platném znění

POVOLUJE

**hornickou činnost – otvírku, přípravu a dobývání výhradního ložiska
Hanušovice-Žleb v dobývacím prostoru Hanušovice (ev. č. 7 0606)
v k.ú. Hanušovice.**

Hornická činnost se povoluje v rozsahu k žádosti předloženého „Plánu otvírky, přípravy a dobývání ložiska ruly a amfibolitu Hanušovice-Žleb v dobývacím prostoru Hanušovice“ (č.j. OBÚ v Brně 9028/04), zpracovaného oprávněným projektantem, který schválil odpovědný závodní lomu, za dodržení následujících

P O D M Í N E K :

1. Veškeré práce budou prováděny v souladu s „Plánem otvírky, přípravy a dobývání ložiska ruly a amfibolitu Hanušovice-Žleb v dobývacím prostoru Hanušovice“ (č.j. OBÚ v Brně 9028/04) povoleným OBÚ v Brně tímto rozhodnutím.
2. Hornická činnost bude realizována na pozemcích KN p.č. 799, 800, 958/10, 958/15, 1034/2 (GP p.č. 945, 949, PK p.č. 1034, 1510, EN p.č. 958/1, 1496/101), 1034/3, 1034/4, 1035/1, 1035/2 (GP p.č. 949, 1029, 1030, 1031, 1035, 1037, PK p.č. 1034, EN p.č. 1496/101), 1035/3, 1035/5, 1510 (PK p.č. 1510) v k.ú. Hanušovice v hranicích dobývacího prostoru Hanušovice (ev. č. 7 0606) a na mapě povrchové situace (č.j. OBÚ v Brně 1462/05), ohraničené vrcholy s následujícími souřadnicemi (Y,X):

Číslo bodu	Y	X
8401	565019.40	1063988.33
8402	564797.10	1064088.85
8403	564766.02	1064114.23
8404	564827.83	1064199.52
7105	564710.06	1064317.95
7103	564773.78	1064410.08
8405	564852.95	1064360.80
8406	564943.92	1064393.93
8407	564994.22	1064486.04
8408	565019.90	1064560.27
8409	565100.76	1064531.10
8410	565175.47	1064431.81
8411	565208.87	1064429.01
8008	565224.93	1064379.57
8001	565224.18	1064298.42
8412	565200.40	1064264.64
8413	565185.53	1064264.83

3. V provozu mohou být používány jen stroje, zařízení, přístroje, pomůcky a materiály, které svou konstrukcí a technickým stavem odpovídají předpisům k zajištění bezpečnosti a ochrany zdraví při práci a bezpečnosti provozu. Do používání mohou být uvedeny jen výrobky, které svou konstrukcí, provedením a technickým stavem splňují požadavky na bezpečný výrobek podle zákona č. 22/1997 Sb., o technických požadavcích na výrobky, v platném znění. Organizace je povinna vydat pokyny pro obsluhu a údržbu zařízení, které obsahují požadavky pro zajištění bezpečnosti práce a provozu.
4. Organizace vypracuje veškerou provozní dokumentaci v souladu s vyhl. ČBÚ č. 26/1989 Sb., o bezpečnosti a ochraně zdraví při práci a bezpečnosti provozu při hornické činnosti a při činnosti prováděné hornickým způsobem na povrchu, v platném znění.
5. Před vlastním zahájením hornické činnosti na pozemcích které nejsou vyjmuty z pozemků určených k plnění funkcí lesa organizace zajistí dořešení odnětí těchto pozemků určených k plnění funkcí lesa.
6. Předmětnou hornickou činnost může provádět pouze organizace s platným oprávněním k hornické činnosti v rozsahu povoleného plánu otvírky, přípravy a dobývání, za podmínek

uvedených v rozhodnutí o stanovení dobývacího prostoru Hanušovice (rozhodnutí SmKNV v Ostravě pod č.j. Dopř.151-1452/70-Ku ze dne 11.01.1970) a tohoto rozhodnutí.

7. Budou zajišťovány a plněny podmínky z rozhodnutí Ministerstva zemědělství-odboru tvorby lesa č.j. 46516/2004-16210 ze dne 25.01.2005 (č.j. OBÚ v Brně 1462/05) kterým je odsouhlasen „Plán sanace i rekultivace území dotčeného hornickou činností-těžbou ruly a amfibolitu výhradního ložiska Hanušovice-Žleb“ ze dne 08.11.2004.
8. Budou zajišťovány a plněny podmínky z vyjádření Lesů České republiky, s.p. ze dne 28.01.2005 (č.j. OBÚ v Brně 0685/05), a to:
 - Při budoucím dotčení pozemků určených k plnění funkcí lesa požadujeme dodržení zák. č. 289/1995 Sb., lesní zákon, odnětí pozemků z pozemků určených k plnění funkcí lesa včetně předčasného smýcení lesního porostu.
9. Budou zajišťovány a plněny podmínky z vyjádření Správy silnic Olomouckého kraje, příspěvková organizace zn. SSOK/656/2005 ze dne 24.02.2005 (č.j. OBÚ v Brně 1462/05), a to:
 - V případě, že dojde ke škodám na silničním tělese, popř. pozemku požadujeme provedení veškerých oprav na náklady organizace.
10. Bude zajišťována a plněna podmínka z vyjádření Povodí Moravy, s.p. ze dne 21.01.2005 (č.j. OBÚ v Brně 0685/05), a to:
 - Budou respektovány omezující podmínky pro předpokládanou výstavbu vodní nádrže Hanušovice.
11. Budou zajišťovány a plněny podmínky z vyjádření SLEZANu Frýdek-Místek a.s. ze dne 05.01.2005 a ze dne 28.01.2005 (č.j. OBÚ v Brně 0685/05), a to:
 - V případě poškození některého objektu SLEZAN Frýdek-Místek a.s. požadujeme jeho uvedení do původního stavu.
12. Budou zajišťovány a plněny podmínky ze stanoviska Krajské hygienické stanice Olomouckého kraje se sídlem v Olomouci, územního pracoviště Šumperk, a to:
 - Pro zaměstnance lomu bude zabezpečeno sanitární a pomocné zařízení ve smyslu přílohy č. 11 k nařízení vlády č. 178/2001 Sb., ve znění nařízení vlády č. 523/2002 Sb.
13. Hornickou činností nebude překročena těžební báze na úrovni 415 m n.m.
14. Sanace a rekultivace pozemků dotčených těžbou budou prováděny dle bodu 6 „Plán sanace i rekultivace území dotčeného těžbou“ předmětného Plánu otvírky, přípravy a dobývání (č.j. OBÚ v Brně 9028/04), který byl schválen Rozhodnutím Ministerstva zemědělství-odboru tvorby lesa č.j. 46516/2004-16210 ze dne 25.01.2005 (č.j. OBÚ v Brně 1462/05).
15. Všechny nové skutečnosti a zjištění, které by mohly mít vliv na toto rozhodnutí, musí být bezodkladně oznámeny na OBÚ v Brně.
16. S tímto rozhodnutím musí být prokazatelně seznámen odpovědný závodní lomu a další pracovníci, kterých se to týká.
17. Časově se platnost tohoto rozhodnutí omezuje na dobu nutnou k vydobytí vyhodnocených vytěžitelných zásob výhradního ložiska v dobývacím prostoru Hanušovice v rozsahu daném „Plánem otvírky, přípravy a dobývání ložiska ruly a amfibolitu Hanušovice-Žleb v dobývacím prostoru Hanušovice ev.č. 7 0606“ (č.j. OBÚ v Brně 9028/05).
18. Při provádění předmětné hornické činnosti v dobývacím prostoru Hanušovice budou dodržovány všechny platné horní a obecné předpisy.

19. Tímto rozhodnutím se ruší rozhodnutí OBÚ v Brně č.j. 2247/86 ze dne 05.07.1986 a č.j. 4689/90-452 ze dne 18.12.1990, kterým byla povolena hornická činnost v dobývacím prostoru Hanušovice.

B) Dle ustanovení § 27 odst. 2) zákona ČNR č. 61/1988 Sb., o hornické činnosti, výbušninách a o státní báňské správě ve znění pozdějších předpisů

POVOLUJE

trhací práce velkého rozsahu (dále jen TPVR) a trhací práce malého rozsahu (dále jen TPMR) jako součást povolené hornické činnosti dle části A) tohoto rozhodnutí při dobývání nerostů v dobývacím prostoru Hanušovice (ev. č. 7 0606),

za těchto

P O D M Í N E K :

1. TPVR a TPMR budou prováděny v souladu s ustanoveními výše citovaného zákona č. 61/1988 Sb. a vyhlášky čís. 72/1988 Sb., o používání výbušnin, v platném znění, a v souladu s dalšími souvisejícími předpisy (např. vyhl. č. 99/1995 Sb., o skladování výbušnin v platném znění, vyhl. č. 26/1989 Sb., o bezpečnosti a ochraně zdraví při práci a bezpečnosti provozu při hornické činnosti a při činnosti prováděné hornickým způsobem na povrchu v platném znění, hygienické předpisy apod.).
2. TPVR budou prováděny způsobem a v rozsahu uvedeném v předloženém „Generelním technickém projektu clonových odstřelů-kamenolom Hanušovice“ z 1/2005 (č.j. OBÚ v Brně 0181/05).
TPMR budou prováděny způsobem a v rozsahu dle předloženého „Technologického postupu pro trhací práce malého rozsahu-kamenolom Hanušovice“ z 1/2005 (č.j. OBÚ v Brně 0181/05).
3. Při provádění TPVR a TPMR musí být dodržen povolený plán otvírky, přípravy a dobývání a podmínky povolení hornické činnosti dle části A) tohoto rozhodnutí.
4. TPVR mohou být prováděny pouze v ploše uvnitř hranice omezující TPVR, vyznačené v mapové dokumentaci Generelního projektu TPVR (pozemková mapa) a při dodržení (nepřekročení) stanovené hranice bezpečnostního okruhu vyznačené v uvedené mapové dokumentaci Generelního projektu TPVR.
TPMR budou prováděny v plochách a při dodržení bezpečnostního okruhu, vymezených v mapové příloze (pozemková mapa) Technologického postupu pro TPMR.
5. Při provádění TPVR nesmí být překročena maximální hodnota celkové nálože 15 000kg trhavin.

6. Při provádění TPMR jsou přípustné následující maximální nálože trhavin:

a) Sekundární rozpojování pomocí příložných náloží:

- maximální celková nálož – 50 kg

Při TPMR pomocí příložných náloží je povoleno používat pouze rozbušky se stejným časovým zpožděním.

b) Sekundární rozpojování v maloprůměrových vrtech:

- maximální celková nálož – 50 kg

Do náloží ve vývrtech v jednom nadrozměrném kusu horniny je možno použít pouze rozbušky se stejným časovým zpožděním.

c) TPMR ve velkoprůměrových vrtech:

- U svislých vrtů -maximální dílčí (jednotlivá) – 50 kg
-max.celková (s rozložením minimálně do 4 časových stupňů)–200,0 kg
- U patních – horizontálních vývrů
-maxim.dílčí (jednotlivá) – 40,0 kg
-max.celková (s rozložením minimálně do 5 časových stupňů)–200,0 kg

V jednom vývrtu lze použít pouze rozbušky se stejným časovým zpožděním.

d) Při likvidaci převisů, zátrhů – trhlinové odstřely:

-maximální celková – 50,0 kg

e) V komplexu drtírny:

trhací práce provádět pouze výjimečně za stálého dozoru, a to pouze za účelem:

-rozpojování nadměrných kusů rubaniny při nepřekročení max.dílčí = celkové nálože – 2,0 kg

Jiné, než výše uvedené TPMR nejsou tímto rozhodnutím povoleny.

7. Vydaný generální technický projekt TPVR a technologické postupy TPVR a TPMR budou v případě změn bezpečnostních předpisů nebo změn pracoviště a jeho okolí neprodleně aktualizovány.

8. TPVR bude provádět TVO a jeho zástupce (dále jen ZTVO), kteří mají platná oprávnění TVO s odborností pro prováděnou činnost. TPMR budou provádět střelmistři, kteří mají platné střelmistrovské průkazy s odborností pro prováděnou činnost. Konkrétní pracovníci musí být stanoveni k této činnosti písemně organizací, které byly povoleny předmětné trhací práce, nebo organizací, která pro ni provádí trhací práce dodavatelským způsobem, a musí být současně prokazatelně seznámeni, při provádění TPMR s technologickým postupem trhacích prací, nebo při provádění TPVR s generálním projektem odstřelů a Technickým projektem TPVR a vždy s tímto rozhodnutím.

9. Dodavatelsky lze provádět trhací práce jen na základě platné smlouvy (dohody) s organizací, oprávněnou trhací práce provádět, se stanovením odpovědnosti k předmětné činnosti.

10. S obsahem tohoto rozhodnutí a dokumentací trhacích prací (technologickým postupem trhacích prací a generálním projektem odstřelů) budou všechny osoby, které mohou přijít do styku s trhacími pracemi, prokazatelně seznámeny.

11. Všichni pracovníci nacházející se před započítím příprav k provedení trhací práce uvnitř hranic bezpečnostního okruhu, musí být před jeho vyklizením a uzavřením

prokazatelně poučení o době provedení trhací práce a o souvisejících bezpečnostních opatřeních.

12. Doba provedení TPVR bude oznámena v rozsahu ust. § 36 vyhl. č. 72/1988 Sb., o používání výbušnin, v platném znění.
13. Při projektování a nejpozději před provedením každého clonového odstřelu (dále jen CO) musí být dokumentována a zohledněna geologická situace rozpojovaného horninového masivu písemnou formou nejméně v rozsahu :
 - a) Zohlednění a posouzení skrývkových partií ložiska, vyhodnocení navětralých částí lomových stěn se sníženou pevností horniny a horninových vrstev různého petrografického složení s jinou pevností, než která je v jiných částech ložiska, a vyhodnocení tektonických poruch.
 - b) V technickém projektu odstřelu musí být uveden výpočet velikosti nálože včetně dílčích koeficientů. Geologickou a petrografickou stavbu horninového masivu je nutno zohlednit při správném použití dílčích koeficientů, které zohledňují pevnost horniny, její specifickou váhu, popřípadě i snížené upnutí náloží v místech tektonických poruch.
 - c) Je nutno pořídit fotodokumentaci, popř. videozáznam lomové stěny před odstřelem pro dokumentaci geologické stavby horninového masivu, a v průběhu každého odstřelu, se zaměřením na inkriminovanou oblast lomové stěny a na oblast možného dopadu úlomků rozpojovaného masivu. Dokumentaci je nutné datově a hodinově identifikovat, stejně jako místo odkud se pořizuje (např. zákresem připojeným k dokumentaci trhacích prací). Dokumentaci je nutno archivovat v souladu s dobou archivace ostatních dokumentů o výbušninách a trhacích pracích.
 - d) Údaje o zjištění nepravidelností provedení geometrie vývrtů pro CO (vrtný deník), které mohly nepříznivě ovlivnit výsledky odstřelu, budou též součástí dokumentace každého CO.
 - e) Bude provedeno zaměření CO.
 - f) V nabíjecím plánu nebo záznamu o spotřebě výbušnin uvádět údaje o časování náloží v jednotlivých vývrtech a o maximální hmotnosti trhaviny v jednom časovém stupni.
 - g) V dokumentaci zaznamenat vzdálenost místa odstřelu od nejbližších chráněných objektů dle podmínky č. 5 tohoto rozhodnutí.
14. Organizace stanoví pro místa, kde byly zjištěny nepravidelnosti geologické stavby horninového masivu, nebo místa, kde došlo k mechanickému narušení hornin z jiných důvodů:
 - a) způsob měření sklonů a směrů vývrtů
 - b) provádění takového měření
 - c) pořizování záznamu o výsledku těchto měření
 - d) písemné vyhodnocování provedených měření vývrtů TVO popř. ZTVO, zda sklony a směry vývrtů odpovídají projektovaným údajům, a to před provedením odstřelu, jehož se to týká
 - e) způsob eliminování případných rozdílů ve zjištěných údajích.
15. Případné škody, úrazy a nehody, které vznikly v souvislosti s přípravou a prováděním trhacích prací, musí být (pokud je to pro ně stanoveno platnými obecnými nebo zvláštními předpisy) ihned oznámeny příslušné obci, nejbližšímu útvaru policie a povolujícímu orgánu.

16. Bude prováděna důsledná kontrola trhacích prací s důrazem na dodržování ustanovení generelního projektu odstřelů a technologického postupu trhacích prací z hlediska povolených technologií, dílčích a celkových náloží.
17. Při odstraňování selhávek, ničení výbušnin ze selhávek a výbušnin, prováděných v rámci trhacích prací, povolených tímto rozhodnutím, je též nutno dodržet podmínky tohoto rozhodnutí. Výbušniny mohou být ničeny jen v souladu se schváleným návodem výrobce k jejich používání.
18. Budou dodržovány a plněny podmínky z vyjádření Povodí Moravy, s.p. ze dne 13.01.2005 (č.j. OBÚ v Brně 0685/05 a 1462/05), a to:
 - V případě vzniku škod na tocích a břehových porostech toků Moravy a Krupé zajistí organizace jejich odstranění.
19. Budou dodržovány a plněny podmínky ze stanoviska MěÚ Šumperk, odboru dopravy, č.j. DOP 156/05-Vi ze dne 25.01.2005 (č.j. OBÚ v Brně 0685/05 a 1462/05), ke krátkodobým uzavírkám silnice II/312 Hanušovice-Králíky a II/446 směr Staré Město, a to:
 - Délka uzavírky nesmí přesáhnout dobu max. 15 minut.
 - Práce budou prováděny v době mimo průjezdy pravidelné veřejné linkové dopravy.
 - Provoz bude uzavírán vlastními pracovníky, řádně (prokazatelně) poučenými.
20. Při realizaci trhacích prací musí být dodrženy obecné i zvláštní předpisy, které se k nim vztahují.
21. Toto povolení platí po dobu platnosti povolení hornické činnosti v dobývacím prostoru Hanušovice dle části A) tohoto rozhodnutí.
22. Tímto rozhodnutím se ruší rozhodnutí OBÚ v Brně o povolení TPMR č.j. 576/89-531 ze dne 09.02.1989.
23. Tímto rozhodnutím se ruší rozhodnutí OBÚ v Brně o povolení TPVR č.j. 5111/84 ze dne 13.02.1985 jehož platnost byla prodloužena rozhodnutím OBÚ v Brně č.j. 4016/90-530 ze dne 17.12.1990.
24. Každá okolnost, která by měla vliv na toto rozhodnutí, musí být neprodleně oznámena OBÚ v Brně.

C) Podle ustanovení § 37a, odst. 2 zák. č. 44/1988 Sb., o ochraně a využití nerostného bohatství (horní zákon), v platném znění,

SCHVALUJE

vytváření finančních rezerv na sanaci a rekultivaci

dle předložené žádosti o povolení hornické činnosti-plán otvírky, přípravy a dobývání v dobývacím prostoru Hanušovice ev.č. 7 0606 (č.j. OBÚ v Brně 9028/04), za těchto

P O D M Í N E K :

1. Po dobu platnosti tohoto rozhodnutí organizace zajistí vytváření finančních rezerv na sanaci a rekultivaci ve smyslu ustanovení § 31 odst. 6 zákona č. 44/1988 Sb., o ochraně a využití nerostného bohatství (horní zákon), v platném znění, dle schváleného plánu otvírky, přípravy a dobývání, takto:
 - tvorba finanční rezervy na sanaci a rekultivaci bude v celkové výši [REDAKCE],- Kč.
 - tvorba finanční rezervy na sanaci a rekultivaci bude roční od roku 2005, včetně, ve výši [REDAKCE]- Kč/m³ vytěžené suroviny, dokladované výkazem Geo (MŽP) V3-01.
2. Finanční rezerva na sanaci a rekultivaci pozemků dotčených vlivem dobývání bude vytvořena v celkové výši [REDAKCE]- Kč výhradně k účelu sanaci a rekultivaci pozemků dotčených vlivem dobývání v dobývacím prostoru Hanušovice (ev.č. 7 0606).
3. Způsob tvorby rezerv za zdaňovací období a jejich výše musí být prokazatelná v souladu s ustanovením § 3 zákona č. 593/1992 Sb., o rezervách, pro zjištění základu daně z příjmů.
4. Peněžní prostředky ve výši rezerv se budou ukládat na zvláštní vázaný účet v bance. Peněžní prostředky z tohoto účtu mohou být čerpány pouze na výdaje, na jejichž úhradu byly vytvořeny (§ 10a zákona č. 593/1992 Sb., o rezervách pro zjištění základu daně z příjmů, ve znění pozdějších předpisů).
5. Po vytvoření konečné schválené částky bude ze strany organizace zhodnocen plán sanaci a rekultivaci ve vztahu k celkové vytvořené částce [REDAKCE]- Kč.
6. Organizace podá písemně na Obvodní báňský úřad v Brně, každoročně vždy k 31.1. následného roku, zprávu o inventarizaci výše zákonných rezerv vytvořených na sanaci a rekultivaci pozemků dotčených vlivem dobývání.

D) Podle ustanovení § 37a, odst. 2 zák. č. 44/1988 Sb., o ochraně a využití nerostného bohatství (horní zákon), v platném znění,

SCHVALUJE

vytváření finančních rezerv na vypořádání důlních škod

dle předložené žádosti o povolení hornické činnosti-plán otvírky, přípravy a dobývání v dobývacím prostoru Hanušovice ev.č. 7 0606 (č.j. OBÚ v Brně 9028/04), v tomto členění:

Rok	Navržená tvorba rezerv v daném roce	Stav rezervy k 31.12. daného roku
2005		[REDAKCE]
2006		
2007		
2008		
2009		
celkem		

Podmínky tvorby zákonné rezervy:

1. Finanční rezerva na vypořádání důlních škod bude vytvořena v celkové výši 100.000,-Kč výhradně k účelu pro vypořádání důlních škod vzniklých v dobývacím prostoru Hanušovice, ev.č. 7 0606.
2. Způsob tvorby rezerv za zdaňovací období a jejich výše musí být prokazatelná v souladu s ustanovením § 3 zákona č. 593/1992 Sb., o rezervách pro zjištění základu daně z příjmů, v platném znění.
3. Organizace podá písemně, na Obvodní báňský úřad v Brně, každoročně vždy k 31.1. následného roku zprávu o inventarizaci zákonných rezerv vytvořených na důlní škody.

Odůvodnění:

Organizace KAMENOLOMY ČR s.r.o., oprávněná k hornické činnosti, podala na OBÚ v Brně dne 20.12.2004 (č.j. OBÚ v Brně 9028/04) a dne 11.01.2005 (č.j. OBÚ v Brně 0181/05) žádosti o povolení hornické činnosti-otvírky, přípravy a dobývání, schválení tvorby rezerv na sanaci a rekultivaci a vypořádání důlních škod a o povolení trhacích prací velkého a malého rozsahu v dobývacím prostoru Hanušovice ev.č. 7 0606.

Přípisem OBÚ v Brně č.j 08-9028/04-511 ze dne 13.01.2005 byl stanoven termín ústního jednání a místního šetření na 28.01.2005.

Z předmětného jednání byl sepsán protokol (č.j. OBÚ v Brně 0685/05), ve kterém byly organizaci stanoveny podmínky ke splnění před vydáním rozhodnutí o povolení předmětné činnosti, a to ve vztahu k doložení dokladu o schválení plánu sanace a rekultivace kamenolomu Hanušovice příslušným orgánem, doklad o navýšení zásob suroviny vydaný příslušným orgánem, doložení dvou základních důlních map ve kterých budou zakresleny hranice povolené hornické činnosti a souřadnice lomových bodů hranic povolené hornické činnosti a doložení dokladu o dořešení střetů zájmů k části dotčených pozemků.

Přípisem organizace č.j. OBÚ v Brně 1462/05 organizace dané doklady doložila.

Organizací předložená dokumentace plán otvírky, přípravy a dobývání (č.j. OBÚ v Brně 9028/05) splňuje náležitosti dané příslušnými ustanoveními cit. zák. č. 61/1988 Sb. a cit. vyhl. ČBÚ č. 104/1988 Sb., v platném znění.

K řízení o povolení trhacích prací malého a velkého rozsahu v dobývacím prostoru Hanušovice organizace předložila ve dvou vyhotoveních „Technologický postup pro trhací práce malého rozsahu-kamenolom Hanušovice“ z 1/2005 (č.j. OBÚ v Brně 0181/05) a „Generelní technický projekt clonových odstřelů-kamenolom Hanušovice“ z 1/2005 (č.j. OBÚ v Brně 0181/05). Organizací předložená dokumentace vyhovuje náležitostem předepsaným pro podání žádosti o povolení trhacích prací v ustanovení § 28 odst. 2) zákona č. 61/1988 Sb. Mapovými přílohami je rovněž doloženo vymezení prostoru k provádění trhacích prací v ploše povolené k dobývání dle POPD a vymezení hranice bezpečnostního okruhu při jejich provádění.

Podmínky pro realizaci trhacích prací malého rozsahu v dobývacím prostoru Hanušovice jsou uvedeny v části B) tohoto rozhodnutí.

Tímto rozhodnutím jsou dostatečně chráněna práva a právem chráněné zájmy všech účastníků řízení a dotčených orgánů státní správy, která by mohla být dotčena používáním výbušnin.

Vzhledem k tomu, že organizace, jak výše uvedeno, vyhověla náležitostem předepsaným pro podání žádosti o povolení trhacích prací v ustanovení § 28 odst. 2) zákona č. 61/1988 Sb., a rovněž, že při dodržení bezpečnostních předpisů upravujících provádění trhacích prací a podmínek tohoto rozhodnutí ze strany provádějící organizace, je možné bezpečné provádění předmětných trhacích prací, rozhodl zdejší úřad tak, jak je uvedeno ve výrokové části tohoto rozhodnutí.

Součástí povolení hornické činnosti-otvírky, přípravy a dobývání v dobývacím prostoru Hanušovice je také plán sanace a rekultivace pozemků dotčených dobýváním (bod č. 6 předmětného plánu), ve kterém je mimo jiné, vyčíslení předpokládaných nákladů na sanace a rekultivace a návrh na vytvoření finančních rezerv. Dále je zde uveden návrh na vytvoření finanční rezervy na vypořádání případných důlních škod. Podmínky vztahující se k problematice tvorby zákonných rezerv na vypořádání případných důlních škod jsou uvedeny v části D) tohoto rozhodnutí.

V řízení o povolení hornické činnosti a trhacích prací malého a velkého rozsahu byla vydána tato rozhodnutí, stanoviska, vyjádření a souhlasy:

- Rozhodnutí Ministerstva zemědělství č.j. 46516/2004-16210 ze dne 25.01.2005 (č.j. OBÚ v Brně 1462/05) o schválení plánu sanace a rekultivace – toto je zohledněno v podmínce č. A7 tohoto rozhodnutí.
- Vyjádření a stanoviska Města Hanušovice ze dne 10.01.2005 (č.j. OBÚ v Brně 0685/05 a 1462/05) a ze dne 26.01.2005 (č.j. OBÚ v Brně 0685/05) – tato jsou souhlasná bez podmínek.
- Stanovisko Lesů České republiky, s.p. ze dne 28.01.2005 (č.j. OBÚ v Brně 0685/05) - požadavky jsou zohledněny v podmínce č. A8 tohoto rozhodnutí.
- Stanovisko a vyjádření Správy silnic Olomouckého kraje, příspěvkové organizace ze dne 10.01.2005 (č.j. OBÚ v Brně 0685/05 a 1462/05) a ze dne 24.02.2005 (č.j. OBÚ v Brně 1462/05) – požadavky jsou zohledněny v podmínce č. A9 tohoto rozhodnutí.
- Vyjádření Povodí Moravy, s.p. ze dne 13.01.2005 (č.j. OBÚ v Brně 0685/05 a 1462/05) a ze dne 21.01.2005 (č.j. OBÚ v Brně 0685/05) – požadavky zohledněny v podmínkách č. A10 a B18 tohoto rozhodnutí.
- Vyjádření SLEZANu Frýdek-Místek a.s. ze dne 17.01.2005 (č.j. OBÚ v Brně 0685/05), ze dne 20.01.2005 (č.j. OBÚ v Brně 0685/05 a 1462/05) a ze dne 28.01.2005 (č.j. OBÚ v Brně 0685/05) – požadavky zohledněny v podmínce č. A11 tohoto rozhodnutí.
- Souhlas BHG a.s. ze dne 19.01.2005 (č.j. OBÚ v Brně 0685/05 a 1462/05) – toto je souhlasné bez podmínek.
- Stanovisko MŽP OVSS VIII ze dne 28.01.2005 (č.j. OBÚ v Brně 0685/05) – toto je souhlasné bez podmínek.
- Sdělení Krajského úřadu Olomouckého kraje, odboru životního prostředí a zemědělství č.j. KUOK/3967/05/OŽPZ/399 ze dne 07.02.2005 (č.j. OBÚ v Brně 1462/05) – v tomto je uvedeno, že Krajského úřadu Olomouckého kraje nemá, z hlediska státní správy v oblasti geologie, zákonné kompetence se k předmětné věci vyjadřovat.
- Stanovisko Krajské hygienické stanice Olomouckého kraje se sídlem v Olomouci, územní pracoviště Šumperk č.j. 2005/50/613.SU ze dne 24.01.2005 (č.j. OBÚ v Brně 0608/05, 0685/05 a 1462/05) – požadavky zohledněny v podmínce č. A12 tohoto rozhodnutí.

- Vyjádření MěÚ Hanušovice odboru výstavby a životního prostředí č.j. Výst./64/05/Šm ze dne 28.01.2005 (č.j. OBÚ v Brně 0685/05) a ze dne 31.01.2005 (č.j. OBÚ v Brně 1462/05) – toto je souhlasné bez podmínek, je zde uvedeno upozornění na existenci záměru územního plánu velkého územního celku Jeseníky-výhledové vodárenské nádrže Hanušovice na Moravě, toto je řešeno v podmínce č. A10 tohoto rozhodnutí.
- Stanovisko MěÚ Šumperk, odboru dopravy č.j. DOP 156/05-Vi ze dne 25.01.2005 (č.j. OBÚ v Brně 0685/05 a 1462/05) – požadavky zohledněny v podmínce č. B19 tohoto rozhodnutí.
- Vyjádření Policie České republiky, Okresního ředitelství Šumperk, dopravního inspektorátu č.j. ORSU-25-2/DI-2005 (č.j. OBÚ v Brně 0685/05) – toto je souhlasné bez podmínek.

Ze strany účastníků řízení a dotčených orgánů státní správy, které se jednání nezúčastnili a ve věci nezaslali ani písemná vyjádření, má povolující orgán, v souladu s ust. § 18 odst. 3 cit. zákona č. 61/1988 Sb., zato, že proti povolení hornické činnosti a trhacích prací malého a velkého rozsahu v dobývacím prostoru Hanušovice není z jejich strany připomínek, a že s povolením souhlasí.



V řízení nebyly zjištěny žádné skutečnosti, pro které by nebylo možno hornickou činnost-otvírku, přípravu a dobývání a trhací práce malého a velkého rozsahu v dobývacím prostoru Hanušovice povolit.

Při dodržení platných horních a souvisejících předpisů, dokumentace pro danou hornickou činnost a podmínek tohoto rozhodnutí, jsou vytvořeny nezbytné předpoklady k zajištění bezpečnosti provozu a ostatního právem chráněného zájmu. Proto bylo rozhodnuto jak výše uvedeno.


V souladu s platným zák. ČNR č. 368/1992 Sb., o správních poplatcích vybíraných správními orgány ČR., v platném znění, byly stanoveny správní poplatky ve výši 1.000,-- Kč (pro řízení o povolení hornické činnosti-otvírky, přípravu a dobývání v dobývacím prostoru Hanušovice) a poplatek ve výši 250,--Kč (pro řízení o povolení trhacích prací malého a velkého rozsahu), které byly uhrazeny kolkovými známkami, které byly vylepeny na originál tohoto rozhodnutí.

Poučení o odvolání:

Proti tomuto rozhodnutí můžete do 15 dnů ode dne jeho oznámení podat odvolání podle ust. § 54 zákona č. 71/1967 Sb., o správním řízení (správní řád) k ČBÚ v Praze prostřednictvím OBÚ v Brně.



předseda Obvodního báňského úřadu v Brně

Za správnost vyhotovení: 



Přílohy:

1. Plán otvírky, přípravy a dobývání ložiska ruly a amfibolitu Hanušovice-Žleb v dobývacím prostoru Hanušovice (č.j. OBÚ v Brně 9028/04) opatřený povolovací doložkou
2. Mapa povrchové situace č.j. 1462/05
3. Technologický postup pro trhačí práce malého rozsahu – kamenolom Hanušovice (č.j. OBÚ v Brně 0181/05).
4. Generelní technický projekt clonových odstřelů – kamenolom Hanušovice (č.j. OBÚ v Brně 0181/05)

Rozdělovník:

A) Účastníci řízení:

1. KAMENOLOMY ČR s.r.o., Polanecká 849, 721 08 Ostrava-Svinov
2. Město Hanušovice, Hlavní 92, 788 33 Hanušovice
3. Lesy České republiky, s.p. Přemyslova 1106, 501 68 Hradec Králové
4. Olomoucký kraj, Jeremenkova 1191/40a, 779 11 Olomouc
5. Povodí Moravy, s.p., Dřevařská 932/11, 601 75 Brno
6. SLEZAN Frýdek-Místek a.s., Na Příkopě 1221, 738 01 Frýdek-Místek
7. BHG a.s., Vrbenská 29, České Budějovice

B) Dotčené orgány státní správy:

1. MŽP OVSS VIII, Wellnerova 5, 779 00 Olomouc
2. Ministerstvo zemědělství-odbor tvorby lesa, Těšnov 17, 117 05 Praha 1
3. Krajský úřad Olomouckého kraje, odbor životního prostředí a zemědělství, Jeremenkova 40a, 779 11 Olomouc
4. Krajská hygienická stanice Olomouckého kraje se sídlem v Olomouci, územní pracoviště Šumperk, Rooseveltova 11, 787 87 Šumperk
5. MěÚ Hanušovice, Hlavní 92, 788 33 Hanušovice



OBVODNÍ BÁŇSKÝ ÚŘAD
PRO ÚZEMÍ KRAJŮ MORAVSKOSLEZSKÉHO A OLOMOUCKÉHO

Číslo jednací: **SBS 48305/2020/OBÚ-05/3**

Č. oprávnění: **37/2020**

Obvodní báňský úřad pro území krajů Moravskoslezského a Olomouckého na základě žádosti ze dne 4. 12. 2020, vedené dnem 15. 12. 2020 pod č. j. SBS 48305/2020, ve smyslu ustanovení § 5 odst. 2 zákona č. 61/1988 Sb., o hornické činnosti, výbušninách a o státní báňské správě, ve znění pozdějších předpisů (dále jen „zákon č. 61/1988 Sb.“) a ustanovení § 1 odst. 2 a § 3 odst. 1 vyhlášky č. 15/1995 Sb., o oprávnění k hornické činnosti a činnosti prováděné hornickým způsobem, jakož i k projektování objektů a zařízení, které jsou součástí těchto činností, ve znění pozdějších předpisů, vydává toto **rozhodnutí o**

OPRÁVNĚNÍ

k hornické činnosti a činnosti prováděné hornickým způsobem, jakož i k projektování objektů a zařízení, které jsou součástí těchto činností

v rozsahu **§ 2 písm. b), c), d), e), i) a § 3 písm. a), b), c), e), i) zákona č. 61/1988 Sb. pro organizaci:**

Obchodní jméno: **KAMENOLOMY ČR s. r. o.**
sídlo: **Polanecká 849, Svinov, 721 00 Ostrava**
IČ: **494 52 011**

Zodpovědným zástupcem je:

1. Titul, jméno, příjmení: [redacted] dat. nar.: [redacted]
adresa bydliště: [redacted]
funkce dle vyhl. č. 298/2005 Sb.: [redacted]
osvědčení o odb. kvalifikaci čj.: **3568/II/01/162**
vydal: **ČBÚ v Praze**
2. Titul, jméno, příjmení: [redacted] dat. nar.: [redacted]
adresa bydliště: [redacted]
funkce dle vyhl. č. 298/2005 Sb.: [redacted]
nerostu vyšší než 500 tisíc tun
osvědčení o odb. kvalifikaci čj.: **SBS/30741/2012/ČBÚ-22/225**
vydal: **ČBÚ v Praze**
3. Titul, jméno, příjmení: [redacted] dat. nar.: [redacted]
adresa bydliště: [redacted]
funkce dle vyhl. č. 298/2005 Sb.: [redacted]
osvědčení o odb. kvalifikaci čj.: **4439/II/04/179**
vydal: **ČBÚ v Praze**

4. Titul, jméno, příjmení: [redacted] dat. nar.: [redacted]
adresa bydliště: [redacted]
funkce dle vyhl. č. 298/2005 Sb.: [redacted]
nerostu nižší než 500 tisíc tun
osvědčení o odb. kvalifikaci čj.: **579/99**
vydal: **OBÚ v Plzni**
5. Titul, jméno, příjmení: [redacted] dat. nar.: [redacted]
adresa bydliště: [redacted]
funkce dle vyhl. č. 298/2005 Sb.: [redacted]
nerostu nižší než 500 tisíc tun
osvědčení o odb. kvalifikaci čj.: **1364/2008/1-415.2/Ing.So/Mc**
vydal: **OBÚ v Ostravě**
6. Titul, jméno, příjmení: [redacted] dat. nar.: [redacted]
adresa bydliště: [redacted]
funkce dle vyhl. č. 298/2005 Sb.: z [redacted] o
nerostu nižší než 500 tisíc tun
osvědčení o odb. kvalifikaci čj.: **1789/2007-415.2/Ing.Sj/Nb-28**
vydal: **OBÚ v Ostravě**
7. Titul, jméno, příjmení: [redacted] dat. nar.: [redacted]
adresa bydliště: [redacted]
funkce dle vyhl. č. 298/2005 Sb.: [redacted]
osvědčení o odb. kvalifikaci čj.: **8707/2004-415.2/1/Ing.Ny/An**
vydal: **OBÚ v Ostravě**
8. Titul, jméno, příjmení: [redacted] dat. nar.: [redacted]
adresa bydliště: [redacted]
funkce dle vyhl. č. 298/2005 Sb.: z [redacted]
těžbou užitkového nerostu nižší do 500 000 tun na
území České republiky
osvědčení o odb. kvalifikaci čj.: **08-2836/94-415.2**
vydal: **OBÚ v Brně**
9. Titul, jméno, příjmení: J [redacted] dat. nar.: [redacted]
adresa bydliště: [redacted]
funkce dle vyhl. č. 298/2005 Sb.: z [redacted]
osvědčení o odb. kvalifikaci čj.: **2210-02/98**
vydal: **OBÚ v Liberci**
10. Titul, jméno, příjmení: [redacted] dat. nar.: [redacted]
adresa bydliště: [redacted]
funkce dle vyhl. č. 298/2005 Sb.: [redacted]
nerostu nižší než 500 tisíc tun
osvědčení o odb. kvalifikaci čj.: **8981/2009-415.2/Ing.So/Ca**
vydal: **OBÚ v Ostravě**
11. Titul, jméno, příjmení: [redacted] dat. nar.: [redacted]
adresa bydliště: [redacted]
funkce dle vyhl. č. 298/2005 Sb.: [redacted]
nerostu nižší než 500 tisíc tun
osvědčení o odb. kvalifikaci čj.: **8982/2009-415.2/Ing.So/Ca**
vydal: **OBÚ v Ostravě**

12. Titul, jméno, příjmení: [redacted] dat. nar.: [redacted]
adresa bydliště: [redacted]
funkce dle vyhl. č. 298/2005 Sb.: [redacted]
**tisíc tun užitkového nerostu pro povrchové dobývání
nerudných surovin, písků a štěrkopísků**
osvědčení o odb. kvalifikaci čj.: **SBS 13295/2010/209**
vydal: **ČBÚ v Praze**
13. Titul, jméno, příjmení: [redacted] dat. nar.: [redacted]
adresa bydliště: [redacted]
funkce dle vyhl. č. 298/2005 Sb.: [redacted]
nerostu nižší než 500 tisíc tun
osvědčení o odb. kvalifikaci čj.: **2938/2008-415.2/Ing.So/Nb**
vydal: **OBÚ v Ostravě**
14. Titul, jméno, příjmení: [redacted] dat. nar.: 2 [redacted]
adresa bydliště: [redacted]
funkce dle vyhl. č. 298/2005 Sb.: [redacted]
osvědčení o odb. kvalifikaci čj.: **1178/2002-415.2/Ing.Ny/Nb**
vydal: **OBÚ v Ostravě**
15. Titul, jméno, příjmení: [redacted] dat. nar.: [redacted]
adresa bydliště: [redacted]
funkce dle vyhl. č. 298/2005 Sb.: [redacted]
osvědčení o odb. kvalifikaci čj.: **298/2008-415.2/Ing.Te/Nb**
vydal: **OBÚ v Ostravě**
16. Titul, jméno, příjmení: [redacted] dat. nar.: [redacted]
adresa bydliště: [redacted]
funkce dle vyhl. č. 298/2005 Sb.: [redacted]
nerostu nižší než 500 tisíc tun
osvědčení o odb. kvalifikaci čj.: **SBS 17232/2011-415.2/Ing.So**
vydal: **OBÚ v Ostravě**
17. Titul, jméno, příjmení: [redacted] dat. nar.: [redacted]
adresa bydliště: [redacted]
funkce dle vyhl. č. 298/2005 Sb.: [redacted]
nerostu nižší než 500 tisíc tun
osvědčení o odb. kvalifikaci čj.: **SBS 32256/2010-415.2/Ing.So/Mc**
vydal: **OBÚ v Ostravě**
18. Titul, jméno, příjmení: **R**[redacted] dat. nar.: [redacted]
adresa bydliště: [redacted]
funkce dle vyhl. č. 298/2005 Sb.: **z**[redacted]
osvědčení o odb. kvalifikaci čj.: **SBS 32268/2010-415.2/Ing.So/Mc**
vydal: **OBÚ v Ostravě**
19. Titul, jméno, příjmení: [redacted] dat. nar.: [redacted]
adresa bydliště: **H**[redacted]
funkce dle vyhl. č. 298/2005 Sb.: [redacted]
nerostu nižší než 500 tisíc tun
osvědčení o odb. kvalifikaci čj.: **SBS 34153/2010-415.2/Ing.So/Mc**
vydal: **OBÚ v Ostravě**

20. Titul, jméno, příjmení: [redacted] dat. nar.: [redacted]
adresa bydliště: [redacted]
funkce dle vyhl. č. 298/2005 Sb.: [redacted]
nerostu nižší než 500 tisíc tun
osvědčení o odb. kvalifikaci čj.: **SBS 32258/2010-415.2/Ing.So/Mc**
vydal: **OBÚ v Ostravě**
funkce dle vyhl. č. 298/2005 Sb.: [redacted]
osvědčení o odb. kvalifikaci čj.: **245/2009-415.2/Ing.Kr/Mc**
vydal: **OBÚ v Ostravě**
21. Titul, jméno, příjmení: [redacted] dat. nar.: [redacted]
adresa bydliště: [redacted]
funkce dle vyhl. č. 298/2005 Sb.: **z** [redacted]
nerostu nižší než 500 tisíc tun
osvědčení o odb. kvalifikaci čj.: **SBS 32255/2010-415.2/Ing.So/Mc**
vydal: **OBÚ v Ostravě**
funkce dle vyhl. č. 298/2005 Sb.: **h** [redacted]
osvědčení o odb. kvalifikaci čj.: **31333/2017/ČBÚ-22**
vydal: **ČBÚ v Praze**
funkce dle vyhl. č. 298/2005 Sb.: [redacted] **t**
osvědčení o odb. kvalifikaci čj.: **2940/2008-415.2/Ing.So/Mc**
vydal: **OBÚ v Ostravě**
22. Titul, jméno, příjmení: [redacted] dat. nar.: [redacted]
adresa bydliště: [redacted]
funkce dle vyhl. č. 298/2005 Sb.: [redacted]
nerostu nižší než 500 tisíc tun
osvědčení o odb. kvalifikaci čj.: **SBS/34534/2012/OBÚ-05/415.2/Ing.Ja**
vydal: **OBÚ v Ostravě**
23. Titul, jméno, příjmení: [redacted] dat. nar.: [redacted]
adresa bydliště: [redacted]
funkce dle vyhl. č. 298/2005 Sb.: **z** [redacted]
nerostu nižší než 500 tisíc tun
osvědčení o odb. kvalifikaci čj.: **SBS/34538/2012/OBÚ-05/415.2/Ing.Ja**
vydal: **OBÚ v Ostravě**
24. Titul, jméno, příjmení: **S** [redacted] dat. nar.: [redacted]
adresa bydliště: **S** [redacted]
funkce dle vyhl. č. 298/2005 Sb.: **z** [redacted]
nerostu nižší než 500 tisíc tun
osvědčení o odb. kvalifikaci čj.: **SBS/34536/2012/OBÚ-05/415.2/Ing.Ja**
vydal: **OBÚ v Ostravě**
25. Titul, jméno, příjmení: [redacted] dat. nar.: [redacted]
adresa bydliště: **B** [redacted]
funkce dle vyhl. č. 298/2005 Sb.: **z** [redacted]
užitkového nerostu
osvědčení o odb. kvalifikaci čj.: **SBS 28162/2017/OBÚ-06/3**
vydal: **OBÚ pro území krajů Plzeňského a Jihočeského**
26. Titul, jméno, příjmení: [redacted] dat. nar.: [redacted]
adresa bydliště: [redacted]
funkce dle vyhl. č. 298/2005 Sb.: [redacted]
nerostu nižší než 500 tisíc tun
osvědčení o odb. kvalifikaci čj.: **SBS 27802/2018/OBÚ-05/2**
vydal: **OBÚ pro území krajů Moravskoslezského a Olomouckého**

- funkce dle vyhl. č. 298/2005 Sb.: [REDACTED]
osvědčení o odb. kvalifikaci čj.: **SBS 27802/2018/OBÚ-05/4**
vydal: **OBÚ pro území krajů Moravskoslezského a Olomouckého**
27. Titul, jméno, příjmení: **J [REDACTED]** dat. nar.: [REDACTED]
adresa bydliště: **Z [REDACTED]**
funkce dle vyhl. č. 298/2005 Sb.: [REDACTED]
tisíc tun užitkového nerostu
osvědčení o odb. kvalifikaci čj.: **SBS 11685/2016/OBÚ-05**
vydal: **OBÚ pro území krajů Moravskoslezského a Olomouckého**
28. Titul, jméno, příjmení: [REDACTED] dat. nar.: [REDACTED]
adresa bydliště: [REDACTED]
funkce dle vyhl. č. 298/2005 Sb.: [REDACTED]
nerostu nižší než 500 tisíc tun
osvědčení o odb. kvalifikaci čj.: **SBS 27801/2018/OBÚ-05/2**
vydal: **OBÚ pro území krajů Moravskoslezského a Olomouckého**
29. Titul, jméno, příjmení: [REDACTED] dat. nar.: [REDACTED]
adresa bydliště: [REDACTED]
funkce dle vyhl. č. 298/2005 Sb.: **Z [REDACTED]**
tisíc tun užitkového nerostu
osvědčení o odb. kvalifikaci čj.: **SBS 29324/2018/OBÚ-05/7**
vydal: **OBÚ pro území krajů Moravskoslezského a Olomouckého**
30. Titul, jméno, příjmení: [REDACTED] dat. nar.: **2 [REDACTED]**
adresa bydliště: [REDACTED]
funkce dle vyhl. č. 298/2005 Sb.: [REDACTED]
tisíc tun užitkového nerostu
osvědčení o odb. kvalifikaci čj.: **SBS 29324/2018/OBÚ-05/8**
vydal: **OBÚ pro území krajů Moravskoslezského a Olomouckého**
31. Titul, jméno, příjmení: [REDACTED] dat. nar.: [REDACTED]
adresa bydliště: [REDACTED]
funkce dle vyhl. č. 298/2005 Sb.: **Z [REDACTED]**
tisíc tun užitkového nerostu
osvědčení o odb. kvalifikaci čj.: **SBS 36245/2018/OBÚ-09/1**
vydal: **OBÚ pro území krajů Královéhradeckého a Pardubického**
32. Titul, jméno, příjmení: [REDACTED] dat. nar.: [REDACTED]
adresa bydliště: [REDACTED]
funkce dle vyhl. č. 298/2005 Sb.: [REDACTED]
nerostu nižší než 500 tisíc tun
osvědčení o odb. kvalifikaci čj.: **SBS/38506/2014/OBÚ-04/3**
vydal: **OBÚ pro území kraje Ústeckého**
funkce dle vyhl. č. 298/2005 Sb.: [REDACTED]
osvědčení o odb. kvalifikaci čj.: **480/08**
vydal: **OBÚ v Mostě**
33. Titul, jméno, příjmení: [REDACTED] dat. nar.: [REDACTED]
adresa bydliště: [REDACTED]
funkce dle vyhl. č. 298/2005 Sb.: [REDACTED]
nerostu nižší než 500 tisíc tun
osvědčení o odb. kvalifikaci čj.: **SBS/25924/2012/OBÚ-05/415.2/Ing.Ny/1**
vydal: **OBÚ pro území krajů Moravskoslezského a Olomouckého**
funkce dle vyhl. č. 298/2005 Sb.: **H [REDACTED]**
osvědčení o odb. kvalifikaci čj.: **SBS 29631/2017/ČBÚ-22**
vydal: **ČBÚ v Praze**

funkce dle vyhl. č. 298/2005 Sb.: [REDAKCE]
osvědčení o odb. kvalifikaci čj.: **SBS 20602/2020/OBÚ-05/4**
vydal: **OBÚ pro území krajů Moravskoslezského a Olomouckého**

34. Titul, jméno, příjmení: [REDAKCE] dat. nar.: [REDAKCE]
adresa bydliště: [REDAKCE]
funkce dle vyhl. č. 298/2005 Sb.: [REDAKCE]
**pro povrchové dobývání nerudných surovin, písků
a štěrkopísků**
osvědčení o odb. kvalifikaci čj.: **3789/II/99/115**
vydal: **ČBÚ v Praze**

35. Titul, jméno, příjmení: [REDAKCE] dat. nar.: [REDAKCE]
adresa bydliště: [REDAKCE]
funkce dle vyhl. č. 298/2005 Sb.: [REDAKCE]
nerostu nižší než 500 tisíc tun
osvědčení o odb. kvalifikaci čj.: **SBS 01633/2020/OBÚ-05/2**
vydal: **OBÚ pro území krajů Moravskoslezského a Olomouckého**

36. Titul, jméno, příjmení: [REDAKCE] dat. nar.: [REDAKCE]
adresa bydliště: [REDAKCE]
funkce dle vyhl. č. 298/2005 Sb.: [REDAKCE]
nerostu nižší než 500 tisíc tun
osvědčení o odb. kvalifikaci čj.: **SBS 31623/2020/OBÚ-05/2**
vydal: **OBÚ pro území krajů Moravskoslezského a Olomouckého**

37. Titul, jméno, příjmení: [REDAKCE] dat. nar.: [REDAKCE]
adresa bydliště: [REDAKCE]
funkce dle vyhl. č. 298/2005 Sb.: [REDAKCE]
nerostu nižší než 500 tisíc tun
osvědčení o odb. kvalifikaci čj.: **SBS/3114/2020**
vydal: **OBÚ pro území kraje Karlovarského**

Předmět činnosti:

I. Hornická činnost podle ustanovení § 2 zákona č. 61/1988 Sb., písmeno:

- b) otvírka, příprava a dobývání výhradních ložisek,**
- c) zřizování, zajišťování a likvidace důlních děl a lomů,**
- d) úprava a zušlechťování nerostů prováděné v souvislosti s jejich dobýváním,**
- e) zřizování a provozování odvalů, výsypek a odkališť při činnostech uvedených v písmenech a) až d),**
- i) důlně měřická činnost.**

II. Činnost prováděná hornickým způsobem ustanovení § 3 zákona č. 61/1988 Sb., písmeno:

- a) dobývání ložisek nevyhrazených nerostů, včetně úpravy a zušlechťování nerostů prováděných v souvislosti s jejich dobýváním, a vyhledávání a průzkum ložisek nevyhrazených nerostů prováděné k tomu účelu,**
- b) těžba písků v korytech vodních toků a štěrkopísků plovoucími stroji, včetně úpravy a zušlechťování těchto surovin prováděných v souvislosti s jejich těžbou, s výjimkou odstraňování nánosů při údržbě vodních toků,**
- c) práce k zajištění stability podzemních prostorů (podzemní sanační práce),**
- e) zemní práce prováděné za použití strojů a výbušnin, pokud se na jedné lokalitě přemísťuje více než 100 000 m krychlových horniny, s výjimkou zakládání staveb,**

- i) **podzemní práce spočívající v hloubení důlních jam a studní, v ražení štol a tunelů, jakož i ve vytváření podzemních prostorů o objemu větším než 300 m krychlových horniny.**

III. Projektování objektů a zařízení, které jsou součástí těchto činností.

Oprávnění se vydává na základě žadatelem splněných podmínek podle výše uvedeného zákona.

Odůvodnění:



Obvodní báňský úřad pro území krajů Moravskoslezského a Olomouckého vyhověl v celém rozsahu žádosti žadatele. Oprávnění se vydává na základě žadatelem splněných podmínek zákona č. 61/1988 Sb.

Poučení:

proti tomuto rozhodnutí lze v souladu s ustanovením § 81 a násl. zákona č. 500/2004 Sb., správní řád, ve znění pozdějších předpisů, podat odvolání a to do 15 dnů ode dne jeho oznámení prostřednictvím Obvodního báňského úřadu pro území krajů Moravskoslezského a Olomouckého, Veleslavínova 18, 702 00 Ostrava, Českému báňskému úřadu, Kozí 4, 110 01 Praha 1 – Staré Město.

Lhůta pro odvolání se počítá ode dne následujícího po doručení písemného vyhotovení tohoto rozhodnutí.

V Ostravě, dne: **28. 12. 2020**



př. _____

pro území krajů Moravskoslezského a Olomouckého

Propachtovatel: Lesy České republiky, s.p. Přemyslova 1106/19, Nový Hradec Králové, 500 08 Hradec Králové
 LS LOUČNÁ NAD DESNOU Kociánov 37, 788 11 Loučná nad Desnou

Pachtýř: KAMENOLOMY ČR s.r.o. Polanecká 849, 721 00 Ostrava-Svinov



KAMENOLOM: HANUŠOVICE
 DOBÝVACÍ PROSTOR: HANUŠOVICE

2022

PARCELNÍ ČÍSLO	CELKOVÁ VYMĚRA	PROPACHTOVANÁ VYMĚRA	AKTIVNÍ PLOCHA (PŘÍMO VYUŽÍVANÉ)	NEAKTIVNÍ PLOCHA (NEPŘÍMO VYUŽÍVANÉ)	PLOCHA ZASTAVENÉ TĚŽBY	ZASTAVĚNÝ POZEMEK POD STAVBOU
st. 800						
část 1034/2						
1035/11						
1035/5						
1035/6						
část 1035/8						
1035/10						
část 1037						
CELKEM						

CELKEM (ZAOKROUHELENO)	bez DPH			0 m ²	0 Kč	
------------------------	---------	--	--	------------------	------	--

V Loučné nad Desnou dne

V Ostravě dne 30.01.2023

.....
 Schválil za propachtovatele

