


VÝKAZ DOSAVADNÍHO A NOVÉHO STAVU ÚDAJŮ KATASTRU NEMOVITOSTÍ														
Dosavadní stav				Nový stav										
Označení pozemku parc. číslem	Výměra parcely		Druh pozemku	Označení pozemku parc. číslem	Výměra parcely		Druh pozemku	Typ stavby	Způsob určení výměr	Porovnání se stavem evidence právních vztahů				
	Způsob využití		Způsob využití		Způsob využití	Díl přechází z pozemku označeného v		Číslo listu vlastnictví		Výměra dílu		Označení dílu		
	ha	m <sup>2</sup>				ha	m <sup>2</sup>			katastru nemovitosti	dřívejší poz. evidenci		ha	m <sup>2</sup>
864/2										864/2		362		
864/4										864/4		362		

Druh věcného břemene: dle listiny

Oprávněný: dle listiny


**GEOMETRICKÝ PLÁN pro**  
vymezení rozsahu věcného břemene na části pozemku

Vyhotovitel: 

Číslo plánu: 757-19/2023  
Okres: Příbram  
Obec: Višňová  
Kat. území: Višňová  
Mapový list: Krásná Hora 7-1/43

Dosavadním vlastníkům pozemků byla poskytnuta možnost seznámit se v terénu s průběhem navrhovaných nových hranic, které byly označeny předepsaným způsobem.

Geometrický plán ověřil úředně oprávněný zeměměřický inženýr:


Jméno, příjmení:  k


Číslo položky seznamu úředně oprávněných zeměměřických inženýrů: 1469/96

Dne: 27.1.2023 Číslo: 38/2023

Náležitostmi a přesností odpovídá právním předpisům.

Katastrální úřad souhlasí s očíslováním parcel.




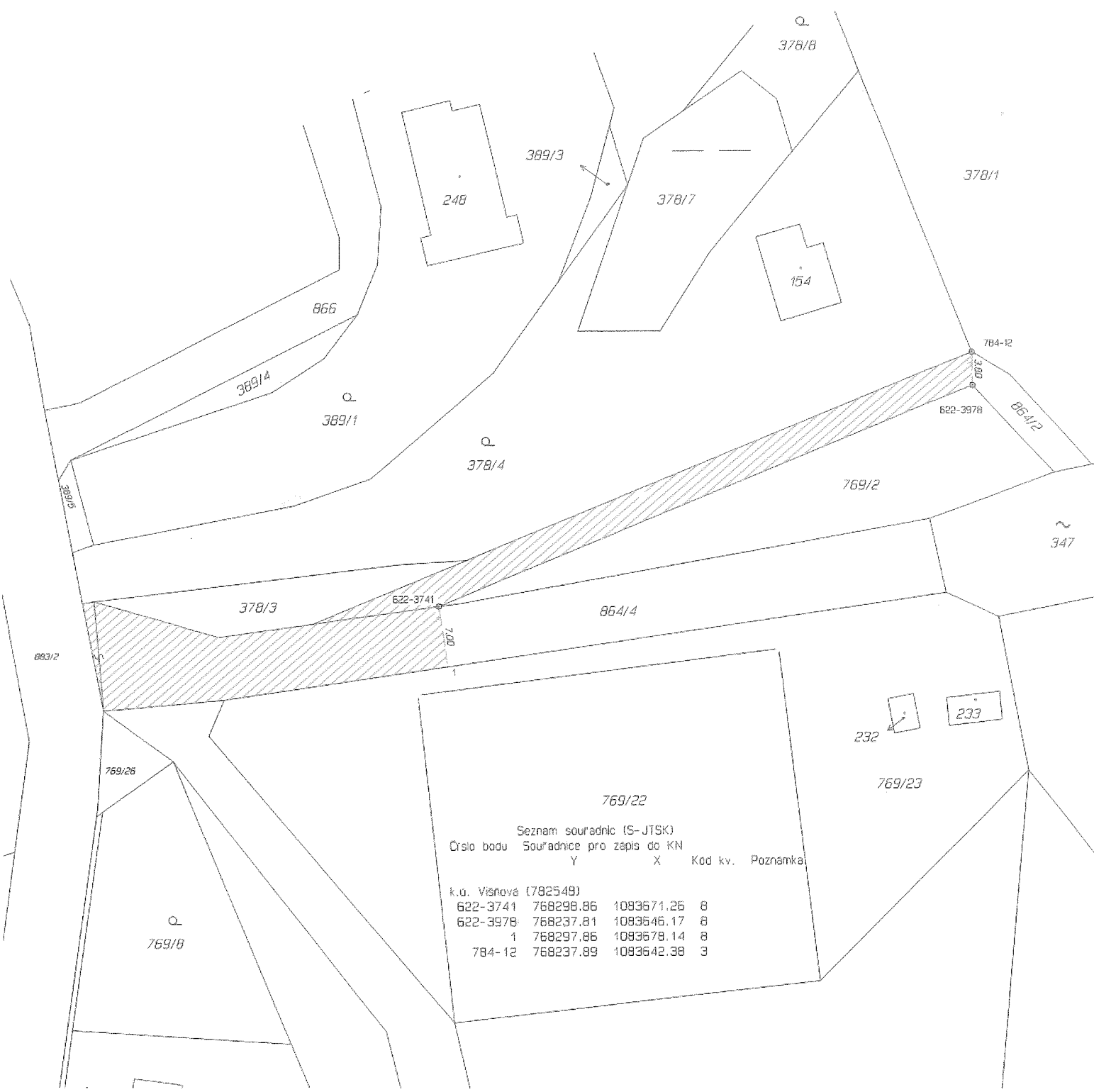


Dne: 3.2.2023 Číslo: 55

Tento stejnopis odpovídá geometrickému plánu v elektronické podobě uloženému v dokumentaci katastrálního úřadu.

Ověření stejnopisu geometrického plánu v listinné podobě.





769/22

Seznam souřadnic (S-JTSK)

Číslo bodu	Souřadnice pro zápis do KN		Kod kv.	Poznámka
	Y	X		
k.u. Višňová (792549)				
622-3741	768298.86	1093571.26	8	
622-3978	768237.81	1093546.17	8	
1	768297.86	1093578.14	8	
784-12	768237.89	1093542.38	3	