



34887

ŘEDITELSTVÍ SILNIC A DÁLNIC ČR
Čj.:
PID: RSDDXXEHZZ – 02
Doručeno: 13.02.2023
Listu: 0
Druh: SVAZEK

**SMLOUVA
O PRÁVU K PROVEDENÍ STAVBY NEBO OPATŘENÍ NA POZEMKU VLASTNÍKA**
uzavřená dle ust. § 1746 odst. 2 a násl. zákona č. 89/2012 Sb., občanského zákoníku

číslo smlouvy Vlastníka: 8600006483

číslo smlouvy Investora: I/27Přeštice/2022/Př1676Že318

Tato smlouva je uzavřena v souladu se zák. č. 89/2012 Sb., občanský zákoník, v platném znění (dále jen „o. z.“), a to v souladu s § 1746 odst. 2 a násl. o. z. (dále jen „Smlouva“).

I. Smluvní strany:

1.1. Vlastník:

Správa a údržba silnic Plzeňského kraje, příspěvková organizace

zapsaná v obch. rejstříku pod sp. zn.: Pr 737 vedenou u Krajského soudu v Plzni

sídlo: Koterovská 462/162, Koterov, 326 00 Plzeň

statutární orgán: Ing. Miroslav Doležal, generální ředitel

IČ: 72053119 DIČ: CZ72053119

e-mail: [redacted]

datová schránka: qbep485

telefon: [redacted]

kontaktní osoba: [redacted]

dále jen „Vlastník“ nebo „SÚSPK“

a

1.2. Investor:

Ředitelství silnic a dálnic ČR, státní příspěvková organizace

sídlo: Na Pankráci 546/56, 145 05 Praha 4

IČ: 65993390 DIČ: CZ65993390

zastoupena: Ing. Miroslavem Blabolem, DiS., ředitelem Správy Plzeň, Hřimálého 37, 301 00 Plzeň

kontaktní osoba: [redacted]

adresa pro doručování veškerých písemností, je-li odlišná od sídla: Hřimálého 37, 301 00 Plzeň

dále jen „Investor“

II. Úvodní ustanovení

- 2.1. Investor má v úmyslu realizovat stavbu s označením „I/27 Přeštice obchvat“ (dále jen „Stavba“).
- 2.2. Stavba bude provedena v souladu s projektovou dokumentací zpracovanou společností PRAGOPROJEKT a.s., se sídlem K Ryšánce 1668/16, 147 54 Praha 4, IČ 45272387 (atelier Karlovy Vary, Vítězná 26, 360 01 Karlovy Vary), z 11/2021 (dále jen „Projektová dokumentace“).
- 2.3. Stavba se zřizuje za účelem: nahrazení stávající dvoupruhové silnice I/27 centrem města Přeštice novou dvoupruhovou komunikací vedenou obchvatem města mimo zastavěné území. Stavba zasahuje do tří katastrálních území Dolní Lukavice, Žerovice a Přeštice a je v souladu se schválenou územně plánovací dokumentací, jakož i územními plány jednotlivých obcí.
- 2.4. Plzeňský kraj má ve vlastnictví a SÚSPK přísluší právo hospodařit s nemovitostmi uvedenými v odst. 3.1. této Smlouvy, které mají být Stavbou dotčeny.

III. Předmět Smlouvy

- 3.1. Předmětem této Smlouvy je úprava práv a povinností smluvních stran při realizaci Stavby ve vztahu k následujícím pozemkům zapsaným na příslušných listech vlastnictví pro k.ú. Žerovice a obec Přeštice a dále pro k.ú. Přeštice a obec Přeštice vše u Katastrálního úřadu pro Plzeňský kraj, katastrální pracoviště Plzeň - jih, které budou dotčeny Stavbou:

Katastrální území	číslo pozemku dle KN	číslo pozemku dle PK	číslo LV	výměra v m ²	kultura	předpokládaný rozsah záborů v m ²
Přeštice	1283/1	-	1676	8417	ostatní plocha	748
Přeštice	1690/1	-	1676	2132	ostatní plocha	132
Přeštice	1690/2	-	1676	1819	ostatní plocha	1856
Přeštice	2654/14	-	1676	714	ostatní plocha	714
Přeštice	2654/55	-	1676	2102	ostatní plocha	2102
Přeštice	2654/59	-	1676	1621	ostatní plocha	1621
Žerovice	1517/2	-	318	3166	ostatní plocha	55
Žerovice	1517/5	-	318	694	ostatní plocha	694
Žerovice	1517/6	-	318	268	ostatní plocha	49
Žerovice	1569/5	-	318	476	ostatní plocha	476
Žerovice	1569/6	-	318	1376	ostatní plocha	1376

(dále všechny výše uvedené pozemky společně jen jako „Dotčený pozemek“)

3.2. Na Dotčeném pozemku bude v rámci Stavby provedeno:

k.ú. Přeštice – parc. č. 1283/1 – SO 120 Přeložka silnice II/230 v km 2,540

- SO 520 Přeložka STL plynovodů

k.ú. Přeštice – parc. č. 1690/1 – SO 331 Přeložka kanalizace DN 300 v km 3,035

- SO 832 Rekultivace dočasného záboru

k.ú. Přeštice – parc. č. 1690/2 – SO 120 Přeložka silnice II/230 v km 2,540

- SO 520 Přeložka STL plynovodů

- SO 331 Přeložka kanalizace DN 300 v km 3,035

- SO 340 Přeložka vodovodu v km 3,035

- SO 520 Přeložka STL plynovodů

- SO 831 Technická rekultivace stáv. silnice II/230

k.ú. Přeštice – parc. č. 2654/14 – SO 101.2 I/27 Přeštice – obchvat v km 0,500 – 5,200

- SO 110 MÚK silnic I/27 a II/230 v km 2,540

- SO 152 Polní cesta v km 3,000 – 4,250 vpravo

- SO 331 Přeložka kanalizace DN 300 v km 3,035

- SO 340 Přeložka vodovodu v km 3,035

k.ú. Přeštice – parc. č. 2654/55 – SO 101.2 I/27 Přeštice – obchvat v km 0,500 – 5,200

- SO 121 Přeložka silnice II/183 v km 4,300

- SO 221 Nadjezd sil. II/183 přes sil. I/27 v km 4,285

k.ú. Přeštice – parc. č. 2654/59 – SO 121 Přeložka silnice II/183 v km 4,300

- SO 152 Polní cesta v km 3,000 – 4,250 vpravo

- SO 155 Polní cesta v km 4,280 – 4,880 vpravo

k.ú. Žerovice – parc. č. 1517/2 – SO 832 Rekultivace dočasného záboru

k.ú. Žerovice – parc. č. 1517/5 – SO 831 Technická rekultivace stáv. silnice II/230

k.ú. Žerovice – parc. č. 1517/6 – SO 832 Rekultivace dočasného záboru

k.ú. Žerovice – parc. č. 1569/5 – SO 154 Polní cesta ze silnice II/230

k.ú. Žerovice – parc. č. 1569/6 – SO 120 Přeložka silnice II/230 v km 2,540

- SO 452 Přeložka sdělovacích kabelů O2 v km 3,055

- SO 801 Vegetační úpravy silnice I/27

- 3.3. Realizace Stavby je předpokládána v období od 2023 do 2025 (popř. v etapách v tomto období podle postupného uvolňování finančních prostředků).

IV. Prohlášení smluvních stran

- 4.1. Vlastník, prohlašuje, že Dotčený pozemek není zatížen právními vadami, které by jej omezovaly ve volné dispozici s tímto majetkem, a na které by bylo třeba Investora upozornit.
- 4.2. Vlastník se zavazuje, že neuzavře ve vztahu k Dotčenému pozemku smlouvu s třetí osobou neslučitelnou s právem Investora k provedení Stavby podle této Smlouvy.
- 4.3. V případě, že by po uzavření této Smlouvy vzniklo ve vztahu k Dotčenému pozemku právo třetí osoby či by byl Dotčený pozemek zatížen jinou právní vadou, je Vlastník povinen tuto skutečnost neprodleně písemně oznámit Investorovi.
- 4.4. SÚSPK, které přísluší právo hospodařit s Dotčeným pozemkem ve vlastnictví Plzeňského kraje, souhlasí s realizací Stavby v souladu s Projektovou dokumentací.

V. Práva a povinnosti smluvních stran

- 5.1. Investor dodrží podmínky uvedené ve stanovisku SÚSPK, č.j. 16370/22/SÚSPK-P ze dne 19.07.2022.
- 5.2. Za podmínek této Smlouvy vzniká Investorovi oprávnění zřídit Stavbu, vstupovat a vjíždět na Dotčený pozemek v souvislosti s prováděním průzkumných prací, předprojektové a projektové přípravy Stavby a se zřizováním, provozem, opravami a údržbou Stavby.
- 5.3. Vlastník strpí úpravy na Dotčeném pozemku vzniklé při realizaci Stavby. Dotčený pozemek bude po realizaci geometricky zaměřen a dojde k majetkoprávnímu vypořádání.
- 5.4. Investor je povinen neprodleně písemně informovat Vlastníka o případných škodách vzniklých jednáním Investora v souvislosti s realizací Stavby a nahradit Vlastníkovi škodu, která jednáním Investora vznikla.
- 5.5. Obě smluvní strany výslovně souhlasí s tím, aby tato Smlouva byla podkladem pro správní řízení jako souhlas Vlastníka s provedením Stavby na Dotčeném pozemku.

VI. Ochrana osobních údajů zástupců a kontaktních osob, závazek mlčenlivosti

- 6.1. Smluvní strany berou na vědomí, že v souvislosti s uzavřením a plněním této Smlouvy dochází za účelem zajištění komunikace při plnění Smlouvy k vzájemnému předání osobních údajů zástupců a kontaktních osob smluvních stran v rozsahu: jméno, příjmení, akademické tituly apod., telefonní číslo a e-mailová adresa.
- 6.2. Smluvní strany se zavazují informovat fyzické osoby, jejichž osobní údaje uvedly ve Smlouvě, případně v souvislosti s plněním této Smlouvy poskytly druhé smluvní straně o takovém způsobu zpracování jejich osobních údajů a současně o jejich právech, jež jako subjekt údajů v souvislosti se zpracováním svých osobních údajů mají, tj. zejm. podat kdykoli proti takovému zpracování námítku.
- 6.3. Smluvní strany se zavazují dodržovat mlčenlivost o osobních údajích, o kterých se dozví v souvislosti s plněním této Smlouvy nebo s nimi v souvislosti s touto Smlouvou přijdou do styku. Smluvní strany jsou rovněž povinny zachovávat mlčenlivost o všech bezpečnostních opatřeních, jejichž zveřejnění by ohrozilo zabezpečení osobních údajů. Smluvní strany se současně zavazují zajistit, že budou v rámci smluvního vztahu založeného touto Smlouvou uplatňovat zásady stanovené v zákoně č. 110/2019 Sb., o zpracování osobních údajů a nařízení Evropského Parlamentu a Radu (EU) 2016/679 ze dne 27. dubna 2016, o ochraně fyzických osob v souvislosti se zpracováním osobních údajů a volném pohybu těchto údajů a o zrušení směrnice 95/46/ES (obecné nařízení o ochraně osobních údajů), které nabylo účinnosti dne 25. 5. 2018 (dále jen „GDPR“). Povinnost mlčenlivosti trvá i po ukončení účinnosti této Smlouvy.
- 6.4. Smluvní strany se zavazují zajistit, že jejich zaměstnanci a další osoby, které přijdou do styku s osobními údaji v souvislosti s plněním této Smlouvy, budou zavázáni k mlčenlivosti ve stejném rozsahu, jakou jsou povinnosti mlčenlivosti zavázány smluvní strany dle této Smlouvy.
- 6.5. Za porušení závazku mlčenlivosti dle této Smlouvy se nepovažuje poskytnutí osobních údajů třetí straně, které je nezbytné pro plnění Smlouvy nebo plnění povinnosti stanovené právním předpisem nebo které bylo učiněno se souhlasem subjektu údajů.
- 6.6. Postupy a opatření se SÚSPK zavazuje dodržovat po celou dobu trvání skartační lhůty ve smyslu § 2 písm. s) zákona č. 499/2004 Sb. o archivnictví a spisové službě a o změně některých zákonů, ve znění pozdějších předpisů.

- 6.7. V případě, že je Investorem fyzická osoba, platí také následující:
- a) SÚSPK jako správce osobních údajů dle zákona č. 110/2019 Sb., o zpracování osobních údajů, a GDPR, tímto informuje Investora jako subjekt osobních údajů, že jeho údaje uvedené v této Smlouvě zpracovává pro účely realizace, výkonu práv a povinností dle Smlouvy.
 - b) Uvedený subjekt osobních údajů si je vědom svého práva přístupu ke svým osobním údajům, práva na opravu osobních údajů, jakož i dalších práv vyplývajících z výše uvedené legislativy. Další informace je možné nalézt na internetových stránkách SÚSPK: <http://www.suspk.eu/o-nas-a/informace-ohledne-gdpr/>.
- 6.8. Smluvní strany se zavazují, že při správě a zpracování osobních údajů budou dále postupovat v souladu s aktuální platnou a účinnou legislativou.

VII. Závěrečná ustanovení

- 7.1. Tuto Smlouvu lze měnit a doplňovat pouze se souhlasem všech zúčastněných stran a to formou písemného a účastníky podepsaného dodatku k této Smlouvě.
- 7.2. Práva a povinnosti plynoucí z této Smlouvy jsou závazná i pro případné právní nástupce účastníků této Smlouvy, a to v plném rozsahu, bez ohledu na další ujednání.
- 7.3. Tato Smlouva je vyhotovena ve čtyřech stejnopisech, přičemž Vlastník obdrží jedno vyhotovení a Investor obdrží tři vyhotovení této Smlouvy.
- 7.4. Obě smluvní strany prohlašují, že si tuto Smlouvu před podpisem přečetly, porozuměly jejímu obsahu, se kterým souhlasí, a že je tato Smlouva projevem jejich svobodné vůle.
- 7.5. Tato Smlouva je uzavřena dnem podpisu poslední smluvní strany a nabývá účinnosti dnem uzavření, pokud jiný právní předpis nestanoví jinak (zejm. zákon č. 340/2015 Sb., o registru smluv).
- 7.6. Investor bere na vědomí, že SÚSPK má povinnost tuto Smlouvu včetně všech jejích příloh změn a dodatků uveřejnit v souladu se zákonem č. 340/2015 Sb., o zvláštních podmínkách účinnosti některých smluv, uveřejňování těchto smluv a o registru smluv (zákon o registru smluv).
- 7.7. Investor výslovně souhlasí s tím, že SÚSPK zveřejní úplné znění této Smlouvy vč. příloh, tj. tato Smlouva bude uveřejněna v podobě obsahující i případné osobní údaje nebo údaje naplňující parametry obchodního tajemství, pokud Investor nejpozději do uzavření této Smlouvy nesdělí SÚSPK ty údaje, resp. části návrhu Smlouvy (příloh), jejichž uveřejnění je zvláštním právním předpisem vyloučeno (např. obchodní tajemství, osobní údaje apod.), spolu s odkazem na konkrétní normu takového zvláštního právního předpisu a konkrétní důvody zákazu uveřejnění těchto částí. Řádně a důvodně označené části Smlouvy (příloh) nebudou uveřejněny, popř. budou před uveřejněním znečitelněny.
- 7.8. Splnění povinnosti uveřejnit Smlouvu dle zákona č. 340/2015 Sb., o zvláštních podmínkách účinnosti některých smluv, uveřejňování těchto smluv a o registru smluv (zákon o registru smluv) zajistí SÚSPK


Přílohy:

- situace
- záborový elaborát

Vlastník: - 6 -03- 2023

V Plzni dne


Správa a údržba silnic



Správa a údržba silnic Plzeňského kraje, p.o.
Ing. Miroslav Doležal
generální ředitel

Investor: 14 -02- 2023

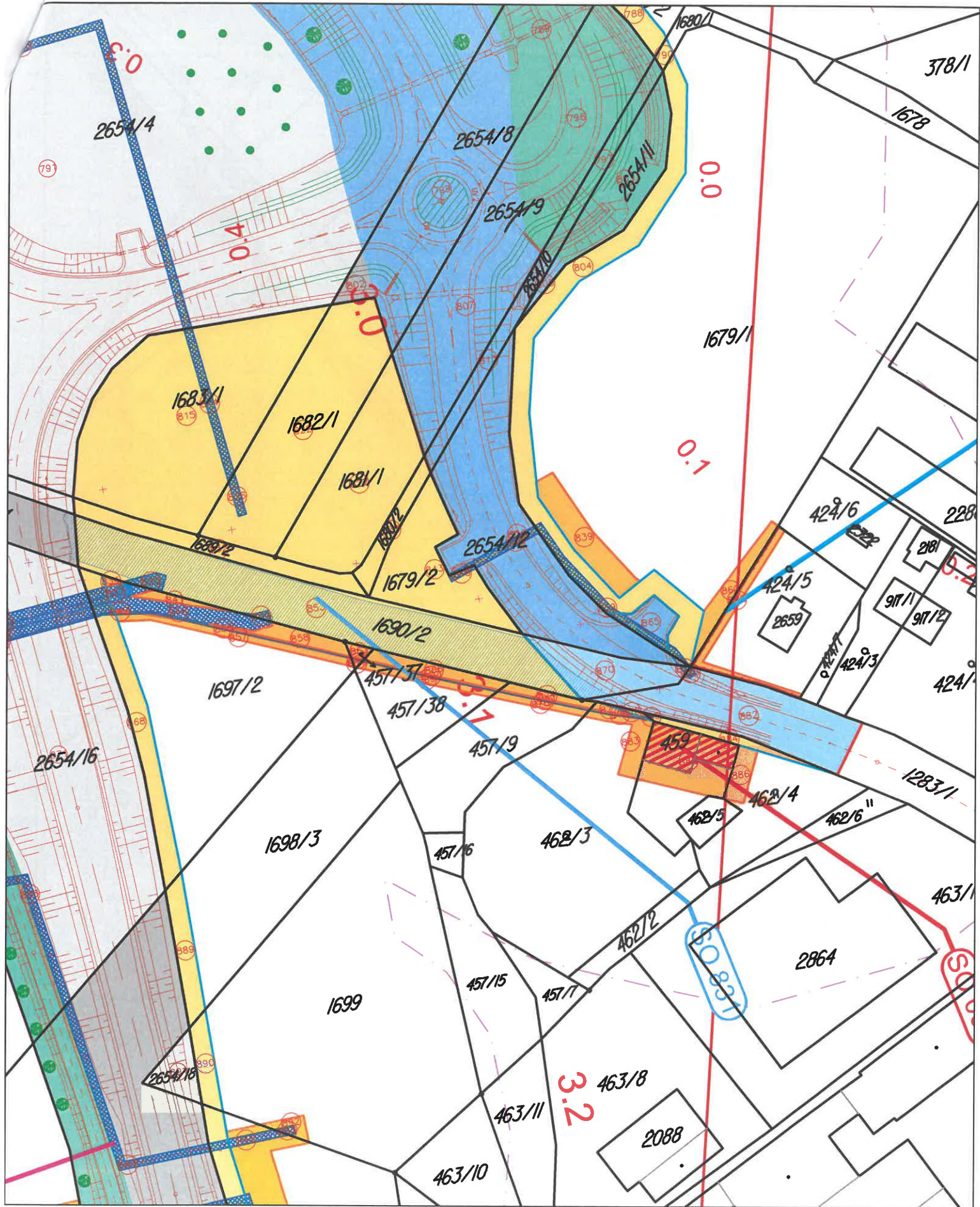
V Plzni dne

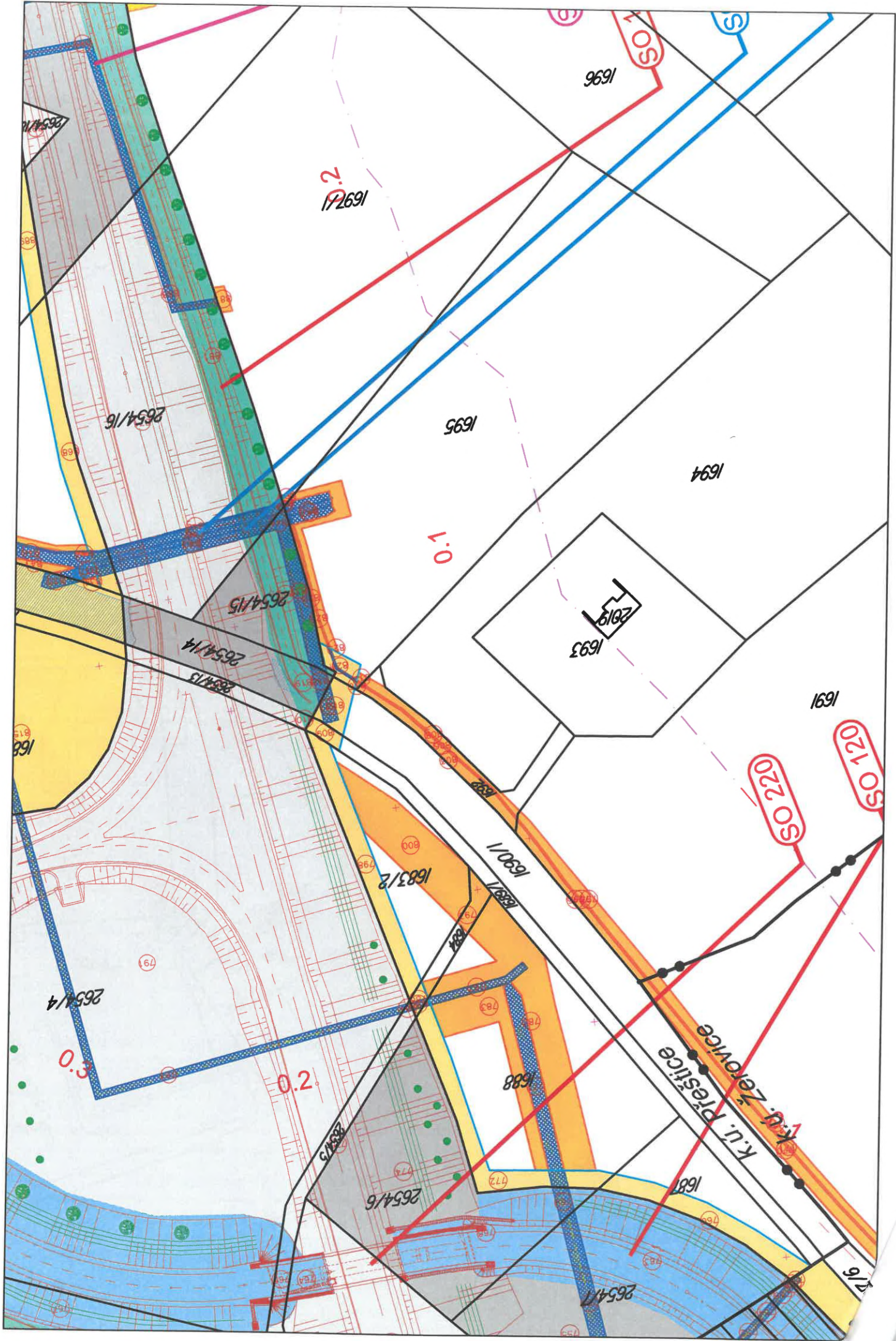


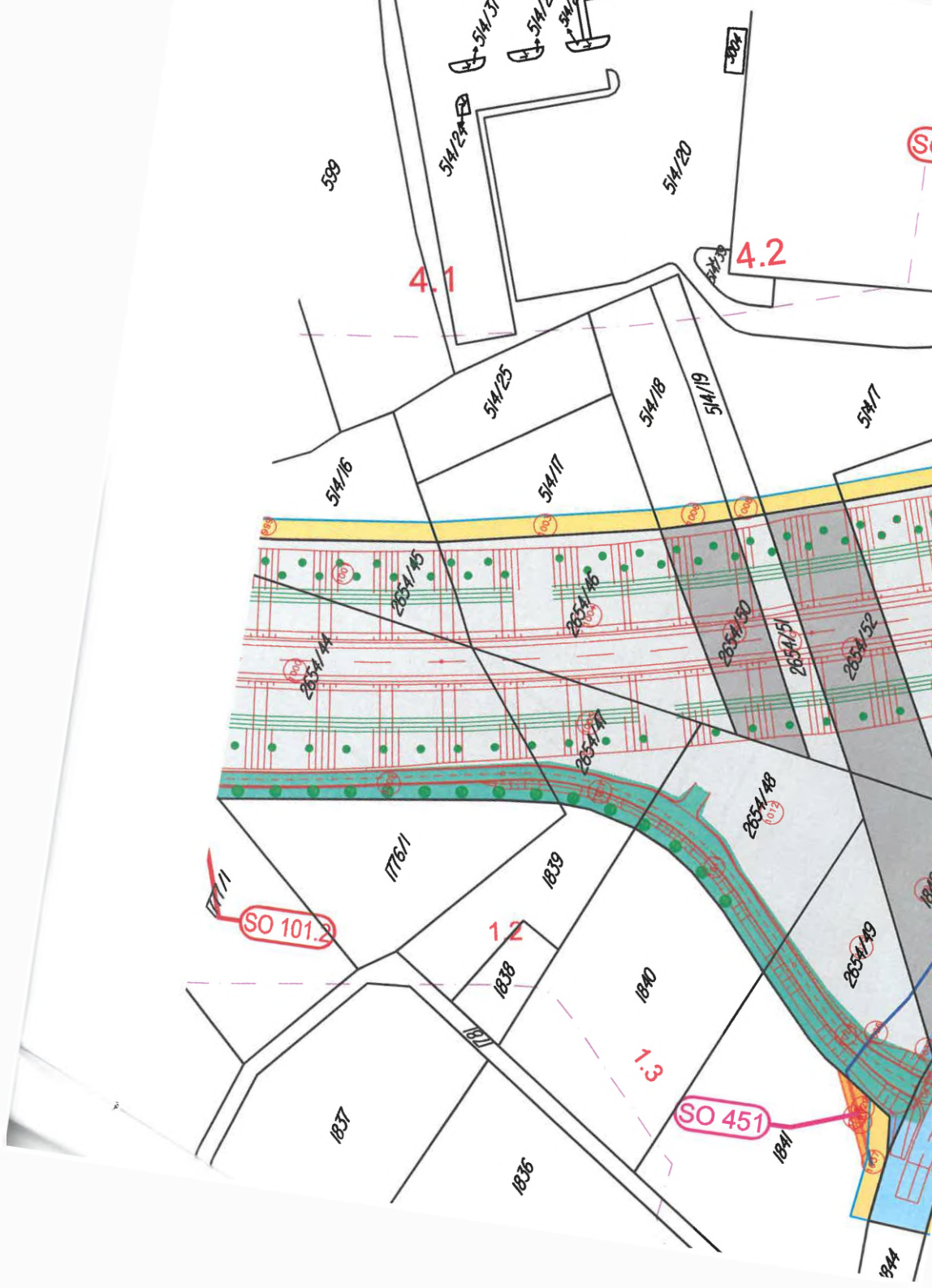
Ředitelství silnic a dálnic ČR
Ing. Miroslav Blabol, DiS.
ředitel Správy Plzeň



Návrh smlouvy vyhotovil: [redacted] dne 22.11. 2022







4.1

4.2

SO 101.2

1.2

1.3

SO 451



1202

1199/2

1199/1

1198

1174/15

1201/31

1197

1196

1517/2

1195/1

648

642

640

649

1569/8

650

1569/7

1569/6

651

655

656

653

654

652

14



228

1199/1

Katastrální území: Přeštice
Obec: Přeštice
Kraj: Plzeňský

ZÁBOR: celek dle LV

LV	Podíl	Podílové číslo záboru	Parc.č. dle KN	Druh pozemku	Způsob využití	Výměra dle KN m ²	ZÁBOR trvalý m ²	č. nabyvatelů	ZÁBOR trvalý bez výkupu m ²	SO v trvalém záboru	ZÁBOR dočasný nad 1 rok m ²	SO v doč. z. nad 1 r.	ZÁBOR dočasný do 1 roku m ²	SO v doč. z. do 1 r.	VĚCNÉ BŘEMENO		SO ve VB	Oprávněný pro VB	
															v trvalém záboru m ²	mimo trvalý zábor m ²			
		1202,1185 1195,1185	2654/88 2654/88				31 763	1 1		101.2, 204, 322, 332 101.2, 204, 332					2 106		332 332	ČEVAK, a.s ČEVAK, a.s	
1274		celkem:					2 658		0		7 779		0		242	359			
1281	1/1	1125 1131	1896 1897	omá p. omá p.	ZPF ZPF	4 248					108 98	832 832							
1281		celkem:					0		0		206		0		0	0			
1317	1/1	795 792 794	1691 1691 1691	omá p.	ZPF	12 697							101 149	452 452			28 452	CETIN, a.s.	
1317		celkem:					0		0		0		250		0	28	452		
1400	1/2 1/2	1020 1032	627 627	omá p.	ZPF	3 113	25	2	121								28		
		976 989	1772/2 1778/2	omá p. omá p.	ZPF ZPF	254					686 132	832 832							
		978 977	2654/37 2654/37	omá p.	ZPF	3 154	688 2 466	4 1	152, 810 101.2, 801										
		992 990	2654/42 2654/42	omá p.	ZPF	2 704	521 2 183	4 1	152, 810 101.2, 801										
		1027 1053	2654/56 2654/56	omá p.	ZPF	1 720	269 1 451	2 1	121, 221 101.2, 801										
1400		celkem:					7 603		0		860		0		0	0			
1406	1/1	1211 1223	1918/1 1918/1	omá p.	ZPF	12 427					421	332, 832					39	332	ČEVAK, a.s
		1221 1219	1918/2 1918/2	omá p.	ZPF	996					996	332, 832					120	332	ČEVAK, a.s
1406		celkem:					0		0		1 417		0		0	159			
1459	1/1 1/1	1089 1104	630/5 630/36	ost.pl. ost.pl.	dráha dráha	14 821		3	1 743	651, 652, 653, 661, 671, 681, 801									
		1090,1095 1090,1096 1091 1097	2654/65 2654/65 2654/65 2654/65	ost.pl.	dráha	1 889	281	4	828	155, 661, 664, 671, 681					2 2		671 681	SŽ, s.o. SŽ, s.o.	
		1094	2654/65					3	169	101.2, 661, 801 222, 651, 652, 653, 661, 664, 671, 681									
								3	739	222, 651, 652, 653, 661, 664, 671, 681, 801									
1459		celkem:					981	3 479	0		0		0		4	0			
1508	1/2 1/2	945	493	omá p.	ZPF	4 766					61	832							
1676	1/1	882,873	1283/1	ost.pl.	silnice	8 417		2	744	120, 520					4		520	GasNet, s.r.o	
		812 811	1690/1 1690/1	ost.pl.	silnice	2 132					101	331, 832					31	331	ČEVAK, a.s
		870,872 853 854 835	1690/2 1690/2 1690/2 1690/2	ost.pl.	silnice	1 819		2	310	120, 520			1 509	331, 340, 831	3		520	GasNet, s.r.o.	
		819,818 824	2654/14 2654/14	ost.pl.	silnice	714	143 571	4 1	152, 331 101.2, 110, 331, 340						28	8 26	331 340	ČEVAK, a.s ČEVAK, a.s	
																	331	ČEVAK, a.s	

Katastrální území: Přeštice
Obec: Přeštice
Kraj: Plzeňský

ZÁBOR: celek dle LV

LV	Vlastník	Podíl	Příhradové číslo záboru	Parc.č. dle KN	Druh pozemku	Způsob využití	Výměra dle KN m ²	ZÁBOR trvalý m ²	č. nabyvatelů	ZÁBOR trvalý bez výkupu m ²	SO v trvalém záboru	ZÁBOR dočasný nad 1 rok m ²	SO v doč. z. nad 1 r.	ZÁBOR dočasný do 1 roku m ²	SO v doč. z. do 1 r.	VĚCNÉ BREMENO		SO ve VB	Oprávněný pro VB
																v trvalém záboru m ²	mimo trvalý zábor m ²		
			1023	2654/55	ost.pl.	silnice	2 102		2	1 307	121, 221								
			1047	2654/55					2	581	121, 221								
			1040	2654/55				214	1	101.2									
			1046	2654/59	ost.pl.	silnice	1 621		2	1 485	121								
			1043	2654/59				86	4	152									
			1049	2654/59				50	4	155									
		celkem:						1 064		4 427				1 610	0		35	65	
16		1/1	822	1682/1	orná p.	ZPF	1 302							1 302	520, 832				
191			826	1682/1													20	520	GasNet, s.r.o.
			780	1682/2	orná p.	ZPF	86							86	832				
			799	2654/8	orná p.	ZPF	1 944	1 271	2	120, 801									
			789	2654/8				608	4	151									
			802	2654/8				65	1	110, 801									
197		celkem:						1 944		0				1 388	0		0	20	
198		1/1	1165	1910	trv.tr.p.	ZPF	1 812							84	832				
203		1/1	782	1688	orná p.	ZPF	3 244												
			783	1688															
			772	1688										402	510, 520, 832				
			777	1688														236	510
			787	1688													59	520	GasNet, s.r.o.
			957	1761	orná p.	ZPF	743							77	341			14	341
			955	1761															ČEVAK, a.s.
			1124	1860/1	orná p.	ZPF	4 518							569	832				
			1136	1860/2	orná p.	ZPF	1 332							316	832				
			1151	1866	trv.tr.p.	ZPF	193							135	332, 832				
			1148	1866														99	332
			1132	1869	trv.tr.p.	ZPF	44							41	332, 832				
			1133	1869														30	332
			1128	1870	ost.pl.	neplošná p.	719							245	332, 832			189	332
			1127	1870															ČEVAK, a.s.
2030		celkem:						0		0				1 708	1 193		0	627	
2108		1/1	996	598	orná p.	ZPF	9 708							19	832				
			1179	1909	trv.tr.p.	ZPF	1 928							243	832				
2108		celkem:						0		0				262			0	0	
2259		1/2	993	514/13	orná p.	ZPF	3 030							10	832				
		1/2	991	1777/2	orná p.	ZPF	377							214	832				
2259		celkem:						0		0				224			0	0	
2280		1/1	972	1769/1	orná p.	ZPF	2 086							32	832				
			965	2654/32	orná p.	ZPF	3 036	1 015	4	152, 153, 325, 810									
			964	2654/32				2 021	1	101.2, 801									
2280		celkem:						3 036		0				32			0	0	
2302		1/2	1071	632/3	orná p.	ZPF	6 585									208	681		
		1/2	1073	632/3														95	681
2302		celkem:						0		0				0		208		0	95
2341		1/1	936	454/10	trv.tr.p.	ZPF	206	206	4	134, 153, 321									
			1031	514/6	orná p.	ZPF	253	44	2	221									
			1039	514/6				24	2	221									
			1033	514/6				1	1	185	101.2								
			1042	628/3	orná p.	ZPF	4 772	7	2	221									
			1063	628/3				1	1	4 765	101.2, 342, 801								

Katastrální území: Žerovice

Obec: Přeštice

Kraj: Plzeňský

ZÁBOR: celek dle LV

LV	Vlastník	Podíl	Právní číslo záboru	Parc.č. dle KN	Druh pozemku	Způsob využití	Výměra dle KN m ²	ZÁBOR trvalý m ²	č. nabyvatelé	ZÁBOR trvalý bez výkupu m ²	SO v trvalém záboru	ZÁBOR dočasný nad 1 rok m ²	SO v doč. z. nad 1 r.	ZÁBOR dočasný do 1 roku m ²	SO v doč. z. do 1 r.	VĚCNÉ BŘEMENO		SO ve VB	Oprávněný pro VB
																v trvalém záboru m ²	mimo trvalý zábor m ²		
			562	1569/33				783	1		101.2, 510, 801								
			555	1569/34	orná p.	ZPF	226	184	4		151								
			553	1569/34				42	1		101.2								
		celkem:						7 510		0		1 213		0		0	0		
		1/1	283	1347/2	orná p.	ZPF	9 029					283	402, 832						
		1/1	625	1205	orná p.	ZPF	1 759							336	510				
			629	1205								183	510, 832				178	510	GesNet, s.r.o.
			628	1205															
			463	1333/22	orná p.	ZPF	2 250					123	832						
			438	1333/26	orná p.	ZPF	6 655					155	832						
			443	1333/103	orná p.	ZPF	255					255	330, 832						
			446	1333/103													49	330	ČEVAK, a.s.
		celkem:						0	0	0	716		336	0	227				
		1/2	240	1367/1	orná p.	ZPF	2 694							222	402				
		1/2	280	1367/1								500	832						
			393	1377/40	orná p.	ZPF	3 392							15	682				
			383	1377/40										42	682				
			395	1377/40													17	682	SŽ, s.o.
			386	1377/40													17	682	SŽ, s.o.
			389	1377/41	orná p.	ZPF	3 396							14	682				
			378	1377/41										40	682				
			392	1377/41													15	682	SŽ, s.o.
			382	1377/41													17	682	SŽ, s.o.
			358	1398/2	orná p.	ZPF	6 690							15	682				
			349	1398/2										38	682				
			360	1398/2													7	682	SŽ, s.o.
			352	1398/2													8	682	SŽ, s.o.
		celkem:						0	0	0	500		386	0	81				
307		1/1	585	1211/1	orná p.	ZPF	500							46	510				
309			583	1211/1										27	510				
			596	1211/1								56	832						
			584	1211/1													60	510	GesNet, s.r.o.
		celkem:						0	0	0	56		73	0	60				
309		1/2	307	1327/1	orná p.	ZPF	5 132							1	402				
312		1/2	310	1327/1										5	402				
			306	1327/1								45	320, 402						
			299	1569/111	orná p.	ZPF	4	4											
		celkem:						4	0	0	45		6	0	0				
312		1/2	363	1397/1	orná p.	ZPF	6 520							20	682				
316		1/2	353	1397/1										74	682				
			366	1397/1													27	682	SŽ, s.o.
			354	1397/1													30	682	SŽ, s.o.
		celkem:						0	0	0	0		94	0	57				
316		1/1	642	1517/2	ost.pl	silnice	3 166							55	832				
			712	1517/5	ost.pl	silnice	694							694	831				
			751	1517/6	ost.pl	silnice	268							49	832				
			733	1569/5	ost.pl	silnice	476	476	4	154									

I/27 PŘEŠTICE, OBCHVAT
DSP

Katastrální území: Žerovice

Obec: Přeštice

Kraj: Plzeňský

LV	Vlastník	Podíl	Poradové číslo záboru	Parc.č. dle KN	Druh pozemku	Způsob využití
			660,645	1569/6	ost.pl	silnice
318		celkem:				
242		1/1	320	1355/1	orná p.	ZPF
			210	1356	orná p.	ZPF
			226	1356		
			209	1357	orná p.	ZPF
			351	1358/2	orná p.	ZPF
			327	1358/2		
			348	1358/2		
			439	1359/1	orná p.	ZPF
			345	1359/1		
			329	1359/1		
			346	1359/1		
			216	1360	orná p.	ZPF
			213	1360		
			219	1361	orná p.	ZPF
			221	1361		
			429	1362/2	orná p.	ZPF
			342	1362/2		
			331	1362/2		
			344	1362/2		
			435	1362/2		
			436	1362/2		
			232	1362/3	orná p.	ZPF
			294	1569/97	orná p.	ZPF
			290	1569/98	orná p.	ZPF
			284	1569/99	orná p.	ZPF
			281	1569/100	orná p.	ZPF
			231	1569/116	orná p.	ZPF
			230	1569/117	orná p.	ZPF
			225	1569/118	orná p.	ZPF
			205	1569/119	orná p.	ZPF
34		celkem:				
34		1/1	594	1209	orná p.	ZPF
			591	1209		
			601	1209		
			593	1209		
			519	1322/1	orná p.	ZPF
			522	1322/1		
			697	1569/24	orná p.	ZPF
			630	1569/24		
			527	1569/45	orná p.	ZPF
343		celkem:				
353		1/1	559	1188	orná p.	ZPF
			563	1188		
			554	1188		
			561	1188		

ZÁBOR: celek dle LV

Výměra dle KN m ²	ZÁBOR trvalý m ²	č. nabyvatelů	ZÁBOR trvalý bez výkupu m ²	SO v trvalém záboru	ZÁBOR dočasný nad 1 rok m ²	SO v doč. z. nad 1 r.	ZÁBOR dočasný do 1 roku m ²	SO v doč. z. do 1 r.	VÉCNÉ BŘEMENO v trvalém záboru m ²	mimo trvalý zábor m ²	SO ve VB	Oprávněný pro VB
1 376		2	1 376	120, 452, 801					5		452	CETIN, a.s.
	476		1 376		798		0		5	0		
3 431					152	832						
557	20	4		150								
	537	1		101.2, 201, 401, 801								
233					222	320, 401, 832						
3 505					206	832	91	510			1	510 GasNet, s.r.o.
1 739					145	832	26	672, 673, 682				
							102	510			22	510 GasNet, s.r.o.
270					140	320, 401, 832	4	401				
328					93	320, 401, 832	59	401				
1 556					127	832	55	672, 673, 682			21	510 GasNet, s.r.o.
							125	510			16	673 SŽ, s.o.
											17	682 SŽ, s.o.
15					15	832						
860	860	1		101.2, 402, 801								
746	746	1		101.2, 402, 801								
1 225	1 225	1		101.2, 402, 801								
769	769	1		101.2, 402, 801								
6	6	1		101.2, 401								
68	68	1		101.2, 401								
416	416	1		101.2, 401, 801								
9	9	4		150								
	4 656		0		1 100		462		0	77		
874					100	832	92	510				
							206	510			114	510 GasNet, s.r.o.
5 115					75	510, 832	43	510				
4 895	221	4		151								
	4 674	1		101.2, 110, 510, 801								
287	287	1		101.2, 510								
	5 182		0		175		341		0	114		
1 761					111	832	90	510				
							186	510				
										109	510	GasNet, s.r.o.