

DODATEK Č. 01 K SMLOUVĚ O NÁJMU HONITBY**č. 103012/2013 honitby Břidličná – les ze dne 23.07.2013****Lesy České republiky, s.p.**

se sídlem Přemyslova 1106/19, Nový Hradec Králové, 500 08 Hradec Králové

IČO: 421 96 451

DIČ: CZ42196451

zapsaný v obchodním rejstříku vedeném Krajským soudem v Hradci Králové, oddíl AXII, vložka 540

zastoupený: _____ na základě pověření
(dále jako „*pronajímatel*“) na straně jedné

a

Jaroslav Holbík

datum narození: _____ 1952 _____

s místem bydliště Březí u Mikulova, _____

Bankovní spojení: _____

(dále jako „*nájemce*“) na straně druhé(Pronajímatel a nájemce dále též společně jako „*smluvní strany*“ a každý jednotlivě jako „*smluvní strana*“)uzavírají níže uvedeného dne, měsíce a roku tento Dodatek č. 01 k Smlouvě o nájmu honitby č 103012/2013 honitba Břidličná - les (dále jen „*dodatek*“):**I.****1. V článku I. Úvodní ustanovení**

V odstavci (2) se za text „... (dále jen „*honitba*““) doplňují věty: „Rozhodnutí o uznání honitby bylo změněno rozhodnutím vydaným Městským úřadem Bruntál, č.j. MUBR/93646-22/vit – OŽP-10665/2021/7920986 ze dne 21.12.2022. Rozhodnutí je součástí tohoto dodatku a tvoří jeho přílohu č.1.“

2. V článku I. Úvodní ustanovení

Odstavec (3) zní: Hranice honitby **Břidličná – les**, jejíž celková výměra činí **651 ha**, která je dána rozhodnutím o změně hranic honitby podle odstavce 2 tohoto článku smlouvy a jsou zachyceny v situačním náčrtku vyhotoveném pronajímatelem v měřítku 1:25 000, který je součástí tohoto dodatku a tvoří jeho přílohu č. 2. Situační náčrtek má výlučně pomocný a orientační charakter a pro odvození skutečných hranic honitby v terénu je rozhodující popis hranice obsažený v rozhodnutí o změně honitby č.j. MUBR/93646-22/vit – OŽP-10665/2021/7920986, které tvoří jeho přílohu č. 1.

3. V článku III. Nájemné

Odstavec (1) zní: Nájemné za pronájem honitby na jeden rok trvání nájmu bylo dohodou smluvních stran stanoveno na **200.000, - Kč** (slovy dvě stě tisíc korun českých), to je 223,46 Kč za 1 ha honitby. Takto stanovené nájemné se od **1.2.2023** mění v souvislosti se změnou výměry honitby na **145.475, - Kč** (slovy sto čtyřicet pět tisíc čtyřistasedmdesát pět korun českých), to je 223,46 Kč za 1 ha honitby. Během platnosti Smlouvy došlo postupným navýšením o inflaci k nájemnému, které k platnosti dodatku činí **198.420, - Kč** (slovy stodevadesát osm tisíc čtyřicet dva a dva desetiny korun českých), to je 304,79 Kč za 1 ha honitby. K takto dohodnuté částce nájemného bude účtována daň z přidané hodnoty ve výši stanovené platnými předpisy o dani z přidané hodnoty.

II.



1. Všechna ostatní ustanovení smlouvy zůstávají tímto dodatkem nedotčena
2. Tento dodatek nabývá účinnosti od 1.2.2023
3. Tento dodatek je sepsán v 5 vyhotoveních, má 2 strany textu. Tři stejnopisy obdrží pronajímatel, 1 stejnopis nájemce a jeden stejnopis pověřený Městský úřad v Bruntále

III.

1. Tento dodatek nabývá platnosti dnem jeho podpisu oběma smluvními stranami. Pokud tento dodatek podléhá povinnosti uveřejnění dle zákona č. 340/2015 Sb., o zvláštních podmínkách účinnosti některých smluv, uveřejňování těchto smluv a o registru smluv (zákon o registru smluv), ve znění pozdějších předpisů, nabývá účinnosti dnem jeho uveřejnění v souladu se zmíněným zákonem; smluvní strany pro tyto případy vyjadřují svůj souhlas s uveřejněním celého znění dodatku včetně metadat, a to v rozsahu a způsobem stanoveným zákonem. V ostatních případech tento dodatek nabývá účinnosti dnem jeho podpisu oběma smluvními stranami.
2. Nedílnou součástí tohoto dodatku jsou tyto přílohy:
Příloha č. 1 – Rozhodnutí o změně hranice honitby
Příloha č. 2 – Situační náčrtek hranic honitby v měřítku 1:25 000

V *Ostavač*, dne *6.3.2023*V *Bruntál*, dne *10.3.2023*

Za nájemce:


Jaroslav Holbík
.....
 Severní Morava

Lesy České republiky, s.p.



MĚSTSKÝ ÚŘAD BRUNTÁL
odbor životního prostředí, silničního hospodářství a
zemědělství

Nádražní 994/20, 792 01 Bruntál

Váš dopis zn.:

Ze dne:

Čj:

MUBR/93646-22/vit - OŽP-10665/2021/7920986

Vyřizuje:

Email:

Telefon:

Datum:

21.12.2022

Počet příloh:

0

Listů příloh:

0

ROZHODNUTÍ

Městský úřad Bruntál, odbor životního prostředí, silničního hospodářství a zemědělství (dále jen „městský úřad“) - obecní úřad obce s rozšířenou působností pověřený výkonem přenesené působnosti podle § 61 odst. 1 písm. c) zák. č. 128/2000 Sb., o obcích, ve znění pozdějších předpisů a podle § 3 odst. 12 zák. č. 51/2020 Sb., o územně správním členění státu a o změně souvisejících zákonů (zákon o územně správním členění státu), jako orgán státní správy myslivosti věcně příslušný podle § 57 a § 60 zák. č. 449/2001 Sb., o myslivosti, ve znění pozdějších předpisů (dále jen „zákon o myslivosti“) a místně příslušný podle § 11 odst. 1 písm. a) zák. č. 500/2004 Sb., správní řád, ve znění pozdějších předpisů (dále jen „správní řád“) po provedeném správním řízení o žádosti podané žadatelem: Honební společenstvo – Uhlířský Vrch, IČO: 71166815, Slezský Kočov 152, 792 01 Moravskoslezský Kočov, zastoupené [redacted]

[redacted] Moravskoslezský Kočov (dále jen „žadatel“) o změnu honitby č. 39 – Uhlířský vrch

povoluje

I.

podle § 31 odst. 1,2 a 4 zákona o myslivosti změnu honitby č. 39 – Uhlířský vrch, uznané rozhodnutím Městského úřadu Bruntál č.j.: ŽP-1940/03-206/MA ze dne 23.6. 2003, ve znění poslední změny rozhodnutím městského úřadu č.j. MUBR/78044-12/muc-OŽP-11412/2012/muc ze dne 26.6. 2013 (držitel: Honební společenstvo – Uhlířský Vrch IČO: 71166815, sídlem Slezský Kočov 152, 792 01 Moravskoslezský Kočov, zastoupené [redacted])

[redacted] uživatel: Antl s.r.o., IČO: 64619028, sídlem Slezský Kočov 152, 792 01 Moravskoslezský Kočov), a to následovně:

1. Honební pozemky, uvedené v příloze č. 1 tohoto rozhodnutí o celkové výměře 244,0096 ha, které jsou dosud součástí honitby č. 9 – Břidličná - les, se zařazují do honitby č. 39 – Uhlířský vrch. Po provedení této změny je celková výměra předmětné honitby následující:

honitba	pozemky (zaokrouhleno na celé ha)				celkem
	lesní	zemědělské	vodní	ostatní	
39 – Uhlířský vrch	517	1742	8	126	2393

2. Nová část hranice výše uvedených honiteb po provedené změně se slovním popisem stanovuje takto:

Hranice je vedena při východu lesní cesty (Karpaty) p.č. 871/1 v k.ú. Valšov z lesa, po polní cestě na kraj protějšího lesa (do místa, kde tato polní cesta vstupuje do lesa). Poté hranice pokračuje na východ a jihovýchod podél hranice pole – les (cca 360 m). Pak hranice zachází do lesa, a to po



rozhraní mezi pozemky p.č. 162/1 a 795/2 – tento úsek (cca 140 m) je v terénu vytýčen barevnými značením na stromech. Při východu z tohoto úseku se hranice stáčí na jih podél hranice pole - les. Poté se stále po rozhraní pole – les stáčí na východ. Takto pokračuje až k hájence ve Valšově. Potom se napojí na silnici č. 370 a přechází přes železniční přejezd, za ním pokračuje ke křižovatce na silnici č. 45 a pokračuje po této silnici na Bruntál směrem na sever, kde se u mostku č. 45-013 za obcí Valšov napojí na stávající hranici honitby č. 39.

II.

podle § 31 odst. 1,2 a 4 zákona o myslivosti změnu honitby č. 9 – Břidličná – les, uznané rozhodnutím Městského úřadu Bruntál č.j.: ŽP-9449/03/12-206/MA ze dne 28.4. 2003, ve znění poslední změny rozhodnutím Městského úřadu Rýmařov č.j. OŽP.Vaš 18906/206-01/010 ze dne 30.4. 2010 (držitel: Lesy ČR, s.p., IČO: 42196451, sídlem Přemyslova 1106/19, Nový Hradec Králové, 500 08 Hradec Králové, uživatel: [redacted] a to následovně:

1. Honební pozemky, uvedené v příloze č. 1 tohoto rozhodnutí o celkové výměře 244,0096 ha, které jsou dosud součástí honitby č. 9 – Břidličná - les, se zařazují do honitby č. 39 – Uhlířský vrch. Po provedení této změny je celková výměra předmětné honitby následující:

honitba	pozemky (zaokrouhleno na celé ha)				celkem
	lesní	zemědělské	vodní	ostatní	
9 – Břidličná - les	521	92	2	36	651

2. Nová část hranice výše uvedených honiteb po provedené změně se slovním popisem stanovuje takto:

Hranice je vedena při východu lesní cesty (Karpaty) p.č. 871/1 v k.ú. Valšov z lesa, po polní cestě na kraj protějšího lesa (do místa, kde tato polní cesta vstupuje do lesa). Poté hranice pokračuje na východ a jihovýchod podél hranice pole – les (cca 360 m). Pak hranice zachází do lesa, a to po rozhraní mezi pozemky p.č. 162/1 a 795/2 – tento úsek (cca 140 m) je v terénu vytýčen barevnými značením na stromech. Při východu z tohoto úseku se hranice stáčí na jih podél hranice pole - les. Poté se stále po rozhraní pole – les stáčí na východ. Takto pokračuje až k hájence ve Valšově. Potom se napojí na silnici č. 370 a přechází přes železniční přejezd, za ním pokračuje ke křižovatce na silnici č. 45 a pokračuje po této silnici na Bruntál směrem na sever, kde se u mostku č. 45-013 za obcí Valšov napojí na stávající hranici honitby č. 39.

Změna výše uvedených honiteb je orientačně zakreslena v příloze č. 2 tohoto rozhodnutí.

III.

V souladu s ust. § 31 odst. 5 změnu minimálních a normovaných stavů zvěře pro honitbu č. 39 v této výši:

Druh zvěře	Jakost. třída	Věková třída			Samčí	Samičí	Mladá	NKS	Poměr pohlaví	KOP	Minim. stav
		I.	II.	III.							
srnčí	III.	16	10	14	40	40	27	107	1:1	1,0	31

Účastníci řízení:

Účastníci řízení podle ustanovení § 27 odst. 1 písm. a) správního řádu:

- [redacted] 792 01 Moravskoslezský Kočov



- Honební společenstvo – Uhlířský Vrch, IČO: 71166815, Slezský Kočov 152, 792 01 Moravskoslezský Kočov, [redacted]
- Lesy České republiky, s.p., IČO: 42196451, sídlem Přemyslova 1106/19, Nový Hradec Králové, 500 08 Hradec Králové
- Povodí Odry, s.p., IČO: 70890021, sídlem Varenská 49, 70126 Ostrava
- Státní pozemkový úřad, IČO: 01312774, sídlem Husinecká 11, Praha 113 00
- Obec Valšov, IČO: 00576034, sídlem Valšov 72, 792 01 Valšov
- [redacted] Valšov
- [redacted] Valšov
- KAMENOLOMY ČR s.r.o., IČO: 49452011, sídlem Polanecká 849, Ostrava Svinov, 721 00 Ostrava
- Správa železnic, státní organizace, IČO: 70994234, sídlem Dlážděná 1003/7, 110 00 Praha 1
- [redacted] Vršanský, nar. [redacted] Valšov
- [redacted] Bukovjanová, [redacted] Valšov
- [redacted] Kolařík, [redacted] Bruntál
- [redacted] Bukovjan, [redacted] Valšov
- [redacted] Bocan, [redacted] Valšov
- [redacted] Bocanová, [redacted] Valšov
- [redacted] Koupil, [redacted] Valšov
- [redacted] Koupilová, [redacted] Valšov
- [redacted] Pavlík, [redacted] Moravskoslezský Kočov
- České dráhy, a.s., IČO: 70994226, sídlem nábřeží Ludvíka Svobody 1222/12, Nové Město, 110 00 Praha 1
- Úřad pro zastupování státu ve věcech majetkových, IČO: 69797111, sídlem Rašínovo nábřeží 390/42, Nové Město, 12800 Praha 2

Účastníci řízení podle ustanovení § 27 odst. 2 správního řádu:

- [redacted] Holbík, [redacted] Břeží
- Antl s.r.o., IČO: 64619028, sídlem Slezský Kočov 152, 792 01 Moravskoslezský Kočov

O d ů v o d n ě n í

Dne 15.11.2021 obdržel městský úřad žádost držitele honitby o změnu honitby č. 39 – Uhlířský vrch z důvodu změny vlastnictví honebních pozemků. Tímto dnem bylo zahájeno správní řízení. Dne 31.10. 2022 vydal městský úřad Oznámení o možnosti nahlížení do spisu ve věci změny hranice honiteb č.j. MUBR/88301-21/vav – OŽP-10665/2021/vav. Dne 16.11. 2022 vydal městský úřad Výzvu k doplnění žádosti č.j. MUBR/85166-22/vit – OŽP-10665/2021/vit, již vyzval žadatele k doplnění žádosti o tyto údaje: doplnění o žádost o změnu honitby podle § 31 odst. 1 a 2 zákona o myslivosti (z důvodu řádného mysliveckého hospodaření) pro pozemky, které nejsou ve vlastnictví žadatele a jsou zahrnuty v požadované změně honitby, výčet a výměry honebních pozemků ve vlastnictví žadatele a pozemků přičleněných dle § 31 odst. 1 a 2 zákona o myslivosti, slovní popis hranice honitby po požadované změně, zakres přesného průběhu hranic honitby na katastrální mapě s rozlišitelnými parcelami, návrh plánovaných druhů zvěře a jejich minimálních a normovaných stavů. Žadatel doplnil žádost o potřebné údaje dne 25.11. 2022. Vzhledem k tomu, že doplněním žádosti došlo mj. ke změně okruhu účastníků správního řízení, vydal následně městský úřad 30.11. 2022 usnesení o změně účastníků správního řízení č.j. MUBR/88250-22/vit – OŽP-10665/2021/vit. Dne 1.12. 2022 vydal městský úřad Sdělení o doplnění spisu a možnosti vyjádřit se k podkladům rozhodnutí č.j. MUBR/87309-22/vit – OŽP-10665/2021/vit. Vzhledem k tomu, že se ve lhůtě stanovené městským úřadem nikdo z účastníků k podkladům nevyjádřil, přistoupil městský úřad k vydání tohoto rozhodnutí. Podklady, které byly shromážděny, jsou podle názoru městského úřadu dostatečné pro vydání rozhodnutí, neboť jimi byl zjištěn stav věci, o němž nejsou důvodné pochybnosti.

Městský úřad zkontroloval, zda pozemky uvedené v žádosti jsou honebními pozemky a splňují zákonné požadavky na změnu honitby dle § 31 odst. 1,2 a 4 zákona o myslivosti. V případně



pozemků přiřazených k honitbě č. 39 na základě § 31 odst. 4 bylo ověřeno, že pozemky jsou v majetku žadatele, a že je nabyt po účinnosti tohoto zákona, a dále, že přímo přiléhají k honitbě č. 39. U pozemků přiřazených k honitbě č. 39 na základě § 31 odst. 1 a 2 zákona o myslivosti (z důvodu řádného mysliveckého hospodaření) vycházel městský úřad z úvahy, že pozemky jiných vlastníků, vnořené mezi pozemky žadatele, musí být přiřazené k honitbě tak, aby tvořily souvislý celek, na němž se dá myslivecky hospodařit. Městský úřad rovněž ověřil, že takto přiřezávané pozemky nečiní více než 10% z výměry dotčených honiteb a ověřil i skutečnost, že návrh na změnu honitby není v rozporu s obecnými zásadami tvorby honiteb dle § 17 zákona o myslivosti. Při stanovení nových minimálních a normovaných stavů zvěře městský úřad vzal v úvahu i vydané závazné stanovisko orgánu ochrany přírody.

Přezkoumáním všech podkladů rozhodnutí došel městský úřad k závěru, že požadovanou změnu honitby je možno provést.

Mimo změny provedené tímto rozhodnutím zůstávají výše uvedená rozhodnutí o uznání předmětných honiteb ve znění pozdějších změn v platnosti.

Poučení o odvolání

Proti tomuto rozhodnutí se lze v souladu s § 81 odst. 1 správního řádu odvolat ke Krajskému úřadu Moravskoslezského kraje podáním učiněným u Městského úřadu Bruntál, odbor životního prostředí, silničního hospodářství a zemědělství, a to ve lhůtě do 15 dnů ode dne doručení tohoto rozhodnutí (§ 83 odst. 1 správního řádu).

Odvolání musí mít náležitosti uvedené v § 37 odst. 2 správního řádu a musí obsahovat údaje o tom, proti které části rozhodnutí směřuje, v jakém rozsahu ho napadá a v čem je spatřován rozpor s právními předpisy nebo nesprávnost rozhodnutí nebo řízení, jež mu předcházelo. Odvolání jen proti odůvodnění rozhodnutí je nepřipustné. K novým skutečnostem a k návrhům na provedení nových důkazů, uvedeným v odvolání, se přihlédne jen tehdy, jde-li o takové skutečnosti nebo důkazy, které nemohly být uplatněny dříve.

Podané odvolání má v souladu s ustanovením § 85 odst. 1 správního řádu odkladný účinek.

Přílohy:

1. Seznam honebních pozemků zařazovaných do honitby č. 39 - Uhlířský vrch
2. Orientační zakres změny hranice honiteb č. 39 a č. 9

Rozdělovník:

1. účastníci řízení podle § 27 odst. 1 správního řádu

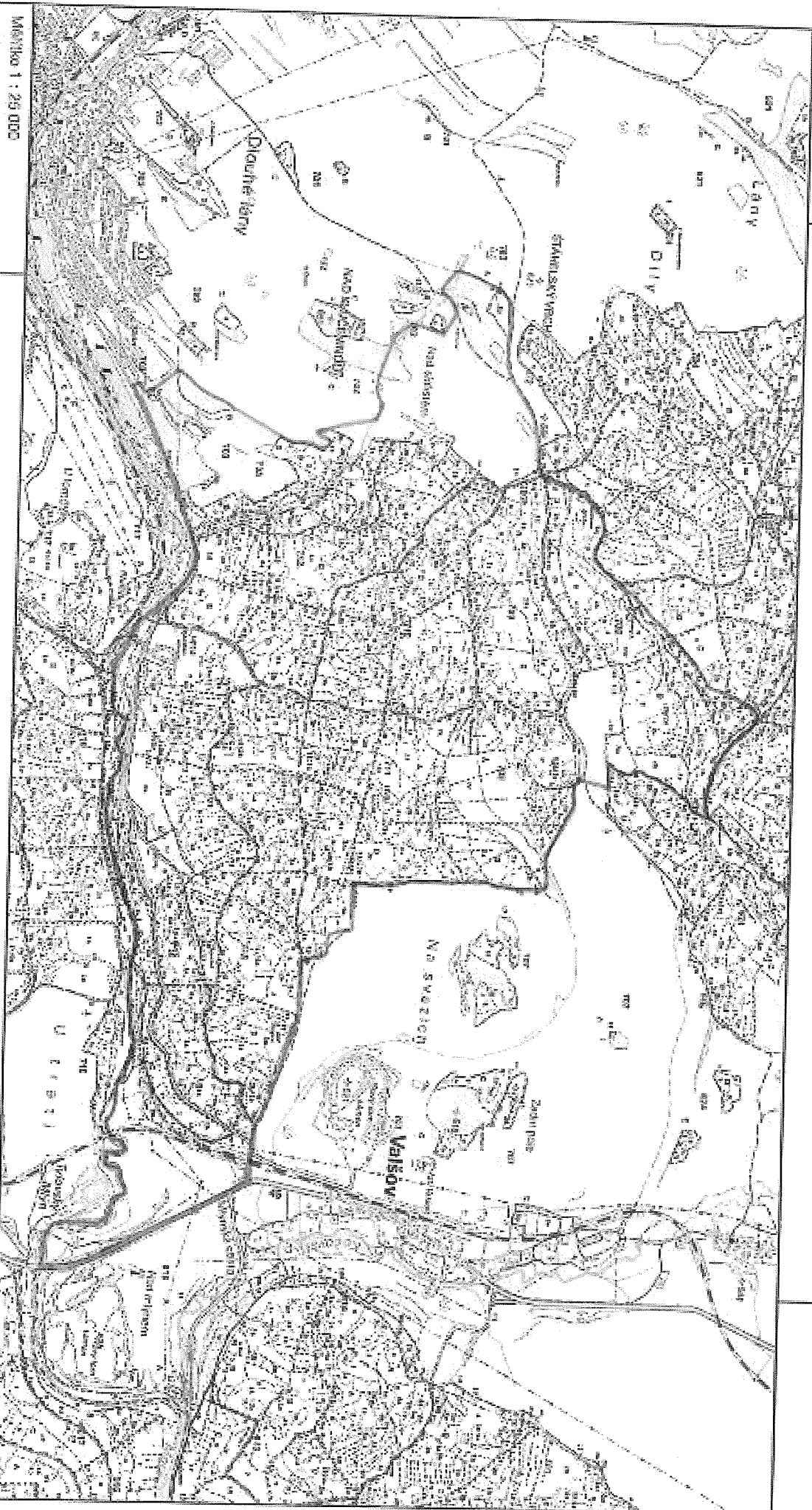
- Antl, [redacted] Moravskoslezský Kočov
- Lesy České republiky, s.p., Přemyslova 1106/19, Nový Hradec Králové, 50008 Hradec Králové
- Povodí Odry, s.p., Varenská 49, 70126 Ostrava
- Státní pozemkový úřad, Husinecká 11, Praha 113 00
- Obec Valšov, Valšov 72, 792 01 Valšov
- [redacted] Zapletal, [redacted] Valšov
- [redacted] Pavlík, [redacted] Valšov
- [redacted] Pavlík, [redacted] Moravskoslezský Kočov
- KAMENOLOMY ČR s.r.o., Polanecká 849, Ostrava Svinov, 721 00 Ostrava
- Správa železnic, státní organizace, Dlážděná 1003/7, 110 00 Praha 1
- České dráhy, a.s., nábreží Ludvíka Svobody 1222/12, Nové Město, 110 00 Praha 1
- Úřad pro zastupování státu ve věcech majetkových, Rašínovo nábreží 390/42, Nové Město, 128 00 Praha 2
- [redacted] Vršanský, [redacted] Valšov I
- [redacted] Bukovjanová, [redacted] 1 Valšov I



WRONG IMAGE PATH

Bhelicón - Iles

Delum: 13.1.2023




MAŠTAKO 1 : 25 000



PLNÁ MOC

Ze zdravotních důvodů splnomocňuji tímto pana Plesníka Zdeňka, bytem Břidličná – lesy 184, číslo o.p. 107590966 k zastupování ve věci honitby Břidličná – les č. 9/B, přebírání veškeré pošty a zastupování při veškerém jednání týkající se uvedené honitby.

V Březi dne: 26.8. 2013



LEGALIZACE

