



Město Vizovice

sídlo: Masarykovo nám. 1007, 763 12 Vizovice
IČO: 00284653
DIČ: CZ00284653
zastoupená Bc. Silvií Dolanskou, starostkou města
Bankovní spojení: 
číslo účtu: 
(„Vlastník“)

a

CETIN a.s.

sídlo: Českomoravská 2510/19, Libeň, 190 00 Praha 9
IČO: 04084063
DIČ: CZ04084063
zapsaná v obchodním rejstříku vedeném Městským soudem v Praze, odd. B, vložka 20623
zastoupená na základě pověření Ing. Karlem Šabršulou
(„CETIN“)

(Vlastník a CETIN jednotlivě dále jako „Strana“, společně jako „Strany“) uzavřeli

SMLOUVU O BUDOUCÍ SMLOUVĚ O ZŘÍZENÍ SLUŽEBNOSTI
(„Smlouva“)

ČI. I
Úvodem

1. Vlastník vlastní pozemek parc. č. 5311; 5371/1; 549/9; 560/1; 560/2; 549/6; 549/7 a 541/18, zapsaný na LV č. 10001, pro katastrální území 783196, obec Vizovice [585939], u Katastrálního úřadu pro Zlínský Kraj, katastrální pracoviště Zlín („Pozemek“).
2. CETIN je podnikatelem ve smyslu příslušných ustanovení zákona č. 127/2005 Sb., o elektronických komunikacích a o změně některých souvisejících zákonů, ve znění pozdějších předpisů („ZEK“) a zajišťuje sítě elektronických komunikací. CETIN je investorem stavby pod označením <11010-108402, FTTx_M_FIS_Vizovice_VIZLI2_OK> („Stavba“) v jejímž rámci má zájem na Pozemku umístit podzemní komunikační vedení veřejné komunikační sítě a nadzemní síťový rozvaděč („Komunikační vedení a zařízení“).
3. Předpokládaná poloha umístění Komunikačního vedení a zařízení na Pozemku je vyznačena v situačním zákresu, který je Přílohou č. 1 Smlouvy. Skutečná poloha umístění Komunikačního vedení a zařízení na Pozemku bude zaměřena po realizaci Stavby na Pozemku. Část Pozemku, k níž bude služebnost zřízena, bude po umístění Stavby na Pozemku vyznačena v geometrickém plánu v následujícím rozsahu:
 - v šířce 0,25 m na každou stranu od hrany komunikačního vedení umístěného na Pozemku a v délce vedení na Pozemku, se zohledněním skutečnosti, že uvedená šířka a délka jsou limitovány hranicemi Pozemku („Geometrický plán“).

Čl. II

Předmět Smlouvy

1. CETIN a Vlastník se zavazují uzavřít na písemnou výzvu společnosti CETIN smlouvu o zřízení služebnosti s podstatnými náležitostmi uvedenými ve Smlouvě („**Budoucí smlouva**“).
2. CETIN se zavazuje, že do šesti (6) měsíců od dokončení Stavby, nejpozději však do sedmdesáti (70) měsíců ode dne uzavření Smlouvy, písemně vyzve Vlastníka k uzavření Budoucí smlouvy a předloží mu návrh Budoucí smlouvy včetně Geometrického plánu.
3. Vlastník uzavře Budoucí smlouvu nejpozději do dvou (2) měsíců ode dne doručení písemné výzvy dle odst. 2 tohoto článku.
4. Nedojde-li do doby dle čl. II odst. 3 Smlouvy k uzavření Budoucí smlouvy, má každá ze Stran právo domáhat se, aby soud svým rozhodnutím určil obsah Budoucí smlouvy a Strany k uzavření Budoucí smlouvy zavázal.

Čl. III

Obsah Budoucí smlouvy

1. Budoucí smlouvou zřídí Vlastník ve prospěch společnosti CETIN k části Pozemku vyznačené Geometrickým plánem služebnost umístění a provozování Komunikačního vedení a zařízení („**Služebnost**“).
2. Služebnost bude sjednána na dobu neurčitou za finanční náhradu, která činí 300,- Kč za běžný metr. Předpokládaná celková délka trasy je 1070 bm. Předpokládaná celková náhrada za budoucí věcné břemeno činí 321 000,- Kč (slovy: tři sta dvacet jedna tisíc korun českých) („**Náhrada**“). Skutečná náhrada bude vypočtena na základě skutečné délky trasy dle geodetického zaměření po dokončení stavby. Je-li Vlastník plátcem DPH, bude k Náhradě připočtena daň z přidané hodnoty ve výši stanovené platným právním předpisem.
3. CETIN zaplatí náhradu Vlastníkovi na základě daňového dokladu („**Faktura**“). Vlastník vystaví Fakturu až poté, co mu bude doručeno vyrozumění katastrálního úřadu o provedení zápisu Služebnosti do katastru nemovitostí. Splatnost Faktury bude šedesát (60) dnů ode dne jejího doručení. Faktura Vlastníkem vystavená bude obsahovat všechny náležitosti daňového dokladu dle zákona č. 235/2004 Sb., o dani z přidané hodnoty, ve znění pozdějších předpisů, a rovněž bude obsahovat ČÍSLO SAP a NÁZEV AKCE, tedy údaje uvedené v záhlaví Budoucí smlouvy. Fakturu Vlastník zašle na adresu společnosti CETIN uvedenou v Budoucí smlouvě. Dnem uskutečnění zdanitelného plnění je den zápisu Služebnosti do katastru nemovitostí.

Čl. IV

Práva a povinnosti z Budoucí smlouvy

1. CETIN se zavazuje, že při výkonu oprávnění ze Služebnosti bude šetřit práv Vlastníka.

2. Po skončení prací uvede CETIN Pozemek na vlastní náklady do předchozího, popřípadě náležitého stavu.
3. Neuplatní se § 1263 občanského zákoníku; CETIN nenese náklady na udržování a zachování Pozemku.
4. CETIN oznámí Vlastníkovi každý vstup na Pozemek. Vlastník a CETIN se dohodli, že CETIN bude každý vstup na Pozemek oznamovat Vlastníkovi na e-mail: ondrej.ludvik@vizovice.eu.
5. Návrh na zápis Služebnosti do katastru nemovitostí podá CETIN do šedesáti (60) dnů ode dne uzavření Budoucí smlouvy. CETIN se zavazuje zajistit vyhotovení Geometrického plánu na své náklady a uhradit správní poplatek za řízení o povolení zápisu Služebnosti do katastru nemovitostí.

ČI. V

Zvláštní ujednání

1. Do doby uzavření Budoucí smlouvy jsou Strany vázány Smlouvou a zavazují se, že neučiní žádná právní jednání, která by vedla ke zmaření účelu Smlouvy. Pokud by Vlastník ještě před uzavřením Budoucí smlouvy převáděl na třetí osobu vlastnické právo k Pozemku, pak Vlastník postoupí práva a povinnosti ze Smlouvy na nového vlastníka ve stejném rozsahu. CETIN uděluje k postoupení souhlas.
2. Závazek Stran uzavřít Budoucí smlouvu zanikne, pokud do šedesáti (60) měsíců ode dne uzavření Smlouvy nedojde k zahájení realizace Stavby na Pozemku.
3. Podpisem Smlouvy Vlastník uděluje společnosti CETIN souhlas Stavbu na Pozemku umístit a provozovat ji. Současně pro potřeby realizace Stavby uděluje Vlastník společnosti CETIN a/nebo zhotoviteli Stavby souhlas ke vstupu na Pozemek, a to za podmínek uvedených v čl. IV odst. 4 Smlouvy.

ČI. VI

Ujednání na závěr

1. Smlouva nabývá platnosti a účinnosti dnem podpisu oběma Stranami.
2. Strany ujednaly a potvrzují si, že změny Smlouvy sjednají výhradně písemně v listinné podobě.
3. Písemnou výzvou pro účely Smlouvy je výzva doručená na adresu druhé Strany uvedenou v hlavičce Smlouvy. Za písemnou formu nebude pro tento účel považována výměna e-mailových či jiných elektronických zpráv.
4. Ze strany společnosti CETIN může v některých případech docházet ke zpracování osobních údajů Vlastníka. Pokud ke zpracování osobních údajů Vlastníka dojde (pouze v relevantních případech, nikoli vždy), je toto zpracování prováděno vždy v souladu s platnými právními předpisy. Konkrétní zásady a podmínky zpracování osobních údajů společností CETIN jsou dostupné na adrese <https://www.cetin.cz/zasady-ochrany-osobnich-udaju>.

5. Smlouva byla schválena Radou města Vizovice, usnesením č. 3/92/2022 ze dne 19.12.2022.

6. Smlouva obsahuje úplné ujednání o předmětu Smlouvy a všech náležitostech, které Strany měly a chtěly ve Smlouvě ujednat, a které považují za důležité pro závaznost Smlouvy. Žádný projev Stran učiněný při jednání o Smlouvě ani projev učiněný po uzavření Smlouvy nesmí být vykládán v rozporu s výslovnými ustanoveními Smlouvy a nezakládá žádný závazek žádné ze Stran.

7. Smlouva je sepsána ve dvou (2) vyhotoveních, po jednom (1) obdrží každá Strana.

8. Součástí Smlouvy jsou následující Přílohy:


Příloha č. 1 - Předpokládaná poloha umístění Komunikačního vedení a zařízení na Pozemku

V PRÁZE dne 12. 23


V Vizovicích dne 14. 2. 2023

CETIN:

Vlastník:



CETIN a.s.
Ing. Karel Šabršula



Město Vizovice
Bc. Silvie Dolanská, starostka města