

NÁVRH PROJEKTU PROGRAMU NAKI III

Kód programu DH

1. veřejná soutěž na r. 2023

ČÍSLO NÁVRHU PROJEKTU

9

Projekt:

projekt jediného uchazeče/příjemce

J

A. Základní údaje o projektu

A.I. Identifikace projektu

Název projektu:

Můj dům, můj hrad - středověká panská sídla na střední Moravě

Hlavní tematická priorita, který projekt svými cíli dílčím způsobem naplňuje:

1. Národní a kulturní identita v archeologické, historické a sociálně kulturní kontinuitě či diskontinuitě a jejich reflexi na historickém území českého státu

Vedlejší tematická/é priorita/y, které projekt svými cíli dílčím způsobem naplňuje (pokud více uvést max. dvě nejvýznamnější) :

16. Metody identifikace, dokumentace, evidence a interpretace národního nemovitého a movitého kulturního dědictví

Naplňuje projekt Strategický cíl 4 programu NAKI III, tj. vazbu na kulturní a kreativní průmysly (tzn. vazbu na činnosti jako design nábytku; design služeb; film a video; fotografie; grafický design; hudba a zvuk; informační a komunikační technologie; kulturní dědictví; marketingové strategie; online marketing; PR; práce s texty; produktový a průmyslový design; řemesla; webdesign atd.) (ANO/NE)

ANO

Akademické a vědecké tituly, jméno a příjmení řešitele uchazeče/příjemce (osoby odpovědné uchazeči/příjemci za řešení projektu):

| | |
|--|--|
| | |
|--|--|

Mobilní tel., e-mail řešitele uchazeče/příjemce:

| | |
|--|--|
| | |
|--|--|

Název uchazeče v roli příjemce:

| |
|---------------------------------|
| Univerzita Palackého v Olomouci |
|---------------------------------|

Úplná adresa sídla uchazeče/příjemce, včetně PSČ:

| |
|--------------------------------|
| Křížkovského 8, 771 47 Olomouc |
|--------------------------------|

Identifikační číslo uchazeče/příjemce:

| |
|----------|
| 61989592 |
|----------|

Právní forma uchazeče/příjemce:

| |
|----------------------|
| Veřejná vysoká škola |
|----------------------|

Datum:

| |
|-----------|
| 20.4.2022 |
|-----------|

Osoba oprávněná jednat za uchazeče/příjemce jako statutární zástupce jedná na základě plné moci (ANO/NE):

| |
|-----|
| ANO |
|-----|

Osoba oprávněná jednat za uchazeče/příjemce jako statutární zástupce:

.....

Prof. MUDr. Martin Procházka, Ph. D., rektor

Jméno, funkce a podpis osoby oprávněné jednat za uchazeče/příjemce jako statutární zástupce a otisk razítka právnické osoby

A.II. Zpracování osobních údajů a poučení subjektu údajů

Účel zpracování osobních údajů:

Ministerstvo kultury se sídlem Maltézské nám. 471/1, Praha 1, PSČ 118 11 (dále jen „MK“) jako správce zpracovává osobní údaje uvedené v návrhu projektu, rozpočtu projektu a Příloze č. 4 Zadávací dokumentace s názvem *DH23_J/D/K_P4_informace_prijemci_resitele.xlsx* pro účely:

1. veřejné soutěže ve výzkumu, experimentálním vývoji a inovacích (veřejná soutěž) dle § 17-24 zákona č. 130/2002 Sb., o podpoře výzkumu, experimentálního vývoje a inovací z veřejných prostředků a o změně některých souvisejících zákonů (zákon o podpoře výzkumu, experimentálního vývoje a inovací), v platném znění, kdy hodnotí návrh projektu a rozpočet projektu, která obsahuje osobní údaje fyzických osob, které tvoří řešitelský tým uchazeče (uchazečů) a kontroluje předložení dokumentu *DH23_J/D/K_P4_informace_prijemci_resitele.xlsx*, který obsahuje osobní údaje povinné pro předání datových prvků pro vedení součástí IS VaVaI,
2. řešení projektu na základě uzavřené smlouvy/stanovených Podmínek OSS dle § 9 zákona č. 130/2002 Sb., v platném znění, o poskytnutí účelové podpory na řešení tohoto projektu, kdy návrh projektu je přílohou smlouvy/Podmínek OSS, jež je právním titulem pro poskytování podpory z výzkumného programu MK na tento projekt,
3. pro účely vedení součástí Informačního systému výzkumu, vývoje a inovací-IS VaVaI jako informačního systému veřejné správy - Centrální evidence projektů (CEP) a Rejstříku informací o výsledcích (RIV) dle § 30-32 zákona č. 130/2002 Sb. a dle nařízení vlády č. 397/2009 Sb., o informačním systému výzkumu, experimentálního vývoje a inovací a jejich aktualizace dle uzavřených dodatků smluv/stanovených Podmínkách OSS, pokud je jejich obsahem změna v osobách řešitelského týmu (řešitelských týmů).

Doba zpracování osobních údajů:

Osobní údaje budou vedeny a zpracovávány v období od podání návrhu projektu do veřejné soutěže, v rámci vyhlášené soutěžní a hodnotící lhůty a v případě úspěchu v této veřejné soutěži rovněž v období, ve kterém bude projekt na základě účelové podpory poskytované MK řešen a MK jako poskytovatelem účelové podpory hodnocen, včetně předávání údajů do IS VaVaI.

Lhůta pro uchování dokladů o veřejné soutěži je stanovena § 26 zákona č. 130/2002 Sb., a to na dobu nejméně 10 let od vyhlášení výsledků veřejné soutěže a na dobu 10 let ode dne poskytnutí podpory.

Osobní údaje, které budou zpracovávány a poučení subjektu údajů:

Správce níže uvedené osobní údaje zpracovává z titulu **plnění právní povinnosti**. Právními tituly v platném znění pro zpracování osobních údajů jsou:

§ 9 odst. 1, písm. e) zák. č. 130/2002 Sb. - fyzická osoba odpovědná příjemci-koordinátorovi a příjemci nebo příjemcům (uchazečům, v jejichž prospěch bylo o poskytnutí podpory poskytovatelem rozhodnuto) za odbornou úroveň projektu předává osobní údaje pro účely uvedení těchto údajů jako povinných ve smlouvě/v Podmínkách OSS v rozsahu:

- jméno, příjmení, akademické tituly a vědecké hodnosti fyzické osoby, která je příjemci odpovědná za odbornou úroveň projektu (řešitel)

§ 17-24 zák. č. 130/2002 Sb. - realizace veřejné soutěže a s tím související hodnocení odborné úrovně projektu oponenty a členy poradního orgánu MK- Rady ministra kultury pro výzkum v části návrhu projektu a rozpočtu projektu dle kritéria hodnocení: odborná úroveň uchazeče/spoluuchazeče a jeho řešitelského týmu:

- jméno, příjmení, akademické tituly a vědecké hodnosti řešitele (osoby v pozici GP/GS)¹, jméno, příjmení, akademické tituly a vědecké hodnosti fyzických osob v roli ostatního řešitele a dalších fyzických osob podílejících se na řešení projektu (osoby v pozici RP/RS a DP), rozsah podílu na řešení projektu u těchto osob daný pracovním úvazkem či jeho ekvivalentem v hodinách.

§ 17-24 zák. č. 130/2002 Sb. - realizace veřejné soutěže a s tím související kontrola předložení dokumentu stanoveného Zadávací dokumentací: DH23_J/D/K_P4_informace_prijemci_resitele.xlsx jako podklad pro kontrolu povinných údajů pro IS VaVaI-CEP:

- jméno, příjmení, akademické tituly a vědecké hodnosti řešitele (osoby v pozici GP/GS), jméno, příjmení, akademické tituly a vědecké hodnosti fyzických osob v roli ostatního řešitele (osoby v pozici RP/RS), jako budoucích autorů/spolupřispěvatelů výsledků projektu,
- nemá-li fyzická osoba přidělené rodné číslo, pak jeho jméno, příjmení, státní příslušnost a identifikační kód stanovený správcem informačního systému výzkumu, vývoje a inovací, případně akademické tituly a vědecké hodnosti řešitele a dalších pracovníků podílejících se na projektu nebo autorů jeho výsledků,
- adresa ve veřejné informační síti (internetová adresa) a adresa elektronické pošty (pokud existují), jméno, příjmení, tituly a rodné číslo (u osoby, která není státním občanem České republiky, pak její jméno a příjmení, tituly, státní příslušnost a rodné číslo nebo identifikační kód), elektronické nebo telefonické spojení osoby odpovědné příjemci za odbornou úroveň projektu, popř. další fyzické osoby podílející se na projektu.

§ 32 odst. 5 zák. č. 130/2002 Sb., a nařízení vlády č. 397/2009 Sb., o informačním systému výzkumu, experimentálního vývoje a inovací - pro účely vedení součástí informačního systému výzkumu, vývoje a inovací (CEP/RIV) a jejich změny v závislosti na uzavřených dodatcích smlouvy/stanovených Podmínkách OSS v tomto rozsahu:

- jméno, příjmení, akademické tituly a vědecké hodnosti řešitele (osoby v pozici GP/GS), jméno, příjmení, akademické tituly a vědecké hodnosti fyzických osob v roli ostatního řešitele (osoby v pozici RP/RS), jako budoucích autorů/spolupřispěvatelů výsledků projektu,
- nemá-li fyzická osoba přidělené rodné číslo, pak jeho jméno, příjmení, státní příslušnost a identifikační kód stanovený správcem informačního systému výzkumu, vývoje a inovací, případně akademické tituly a vědecké hodnosti řešitele a dalších pracovníků podílejících se na projektu nebo autorů jeho výsledků,
- adresa ve veřejné informační síti (internetová adresa) a adresa elektronické pošty (pokud existují), jméno, příjmení, tituly a rodné číslo (u osoby, která není státním občanem České republiky, pak její jméno a příjmení, tituly, státní příslušnost a rodné číslo nebo identifikační kód), elektronické nebo telefonické spojení osoby odpovědné příjemci za odbornou úroveň projektu, popř. další fyzické osoby podílející se na projektu.

Pro účely veřejné soutěže je správce jako poskytovatel účelové podpory výzkumného projektu dle zákona č. 130/2002 Sb. oprávněn shromažďovat potřebné údaje o návrzích projektů a uchazečích včetně osobních údajů jak v písemné, tak v elektronické podobě. Tyto údaje nejsou veřejně přístupnými informacemi podle zvláštního právního předpisu².

¹ Řešitelem je podle ustanovení § 9 zák. č. 130/2002 Sb., osoba odpovědná příjemci/dalšímu účastníkovi projektu (uchazeči, v jehož prospěch bylo o poskytnutí podpory poskytovatelem rozhodnuto) za odbornou úroveň projektu.

² Zákon č. 106/1999 Sb., o svobodném přístupu k informacím, ve znění pozdějších předpisů.

Správce je povinen při shromažďování, zveřejňování nebo jiném zpracování těchto údajů postupovat podle zvláštních právních předpisů³.

Rozsah údajů o návrzích projektů a údajů o uchazečích určených ke zveřejnění je vymezen v Zadávací dokumentaci k veřejné soutěži. Z osobních údajů smí poskytovatel jako správce zveřejnit pouze jméno, příjmení a akademické tituly a vědecké hodnosti řešitele, ostatních řešitelů jako budoucích autorů/spoluautorů výsledků projektu a dalších fyzických osob podílejících se na projektu. V IS VaVaI jsou pouze tyto osobní údaje veřejné. Ostatní osobní údaje subjektu povinně předané cestou správce jako poskytovatele podpory do IS VaVaI jsou neveřejné a správce není oprávněn je jakkoliv předávat jiným osobám vyjma provozovatele IS VaVaI dle § 30 zákona č. 130/2002 Sb., a to jím stanoveným způsobem správy datových prvků.

Správce má povinnost dle § 21 zákona č. 130/2002 Sb., využít fyzickou osobu pro zpracování odborného oponentního posudku a členy poradního orgánu MK (Rady ministra kultury pro výzkum) pro vstupní odborné hodnocení projektu ve veřejné soutěži. V případě přijetí projektu k podpoře pak má dle § 13 zákona č. 130/2002 Sb. povinnost provést průběžná a závěrečná hodnocení projektu obdobným způsobem.

Dále si správce vyhrazuje právo využít fyzickou osobu pro administrativní výpomoc při hodnocení projektů ve veřejné soutěži.

S těmito vymezenými fyzickými osobami musí mít správce uzavřen pracovněprávní vztah formou dohody o provedení práce (zaměstnancem), která v rámci stanoveného úkolu vymezuje zaměstnanci rovněž povinnosti nakládat s informacemi, se kterými pracuje a vyplývají z návrhu projektu (návrhu projektu a rozpočtu projektu), jako s důvěrnými a je upozorněn na skutečnost, že pracuje s osobními a citlivými údaji, jež není oprávněn jakýmkoliv způsobem předávat jiným osobám, pořizovat a šířit jejich kopie. Zaměstnanec je vázán mlčenlivostí o údajích, které jsou obsahem materiálů poskytnutých Ministerstvem kultury k plnění vymezeného úkolu.

³ Zákon č. 110/2019 Sb., o zpracování osobních údajů, ve znění pozdějších předpisů a Nařízení Evropského parlamentu a rady (EU) 2016/679 ze dne 27. dubna 2016 o ochraně fyzických osob v souvislosti se zpracováním osobních údajů a o volném pohybu těchto údajů a o zrušení směrnice 95/46/ES (obecné nařízení o ochraně osobních údajů).

B. Specifikace projektu

B.I. Vymezení projektu

P01 * Identifikační kód projektu (znakový, max. délka 16) **P:**

PN1 * Kategorie výzkumu, experimentálního vývoje a inovací – kód (znakový, délka 2) **P:**

AP

P02 * Kód programu, pod který projekt náleží (znakový, délka 2) **P:**

DH

P03 * Název projektu v původním jazyce projektu (znakový, max. délka 254) **P:**

Můj dům, můj hrad - středověká panská sídla na střední Moravě

P04 * Název projektu anglicky (znakový, max. délka 254) **P:**

My House, My Castle – Medieval Noble Residences in Central Moravia

P1A * Datum zahájení projektu (znakový, délka 10) **P** (RRRR-MM-DD):

2023-03-01

P2A * Datum ukončení projektu (znakový, délka 10) **P** (RRRR-MM-DD):

2027-12-31

P09 * Kód důvěrnosti údajů poskytnutých do CEP (znakový, délka 1) **P:**

S

P90 * Hlavní obor projektu podle číselníku oborových skupin OECD - Frascati Manual 2015 (znakový, délka 5) P:

60000

P91 * Vedlejší obor projektu podle číselníku oborových skupin OECD - Frascati Manual 2015 (znakový, délka 5) PP:

60100

P92 * Další vedlejší obor projektu podle číselníku oborových skupin OECD - Frascati Manual 2015 (znakový, délka 5) N:

60400

P15 * Cíle řešení projektu v původním jazyce projektu (znakový, max. délka 2000) P:

Projekt sleduje tři hlavní cíle. Prvním je moderní dokumentace a deskripce méně známých panských sídel na území střední Moravy. Pod pojmem moderní dokumentace a deskripce rozumíme důkladnou dokumentaci viditelných i podpovrchových reliktnů, nedestruktivní archeologickou prospekci se zapojením geofyzikálního měření, tvorbu fotogrammetrických modelů a 3D rekonstrukci reprezentativních objektů. Druhým cílem je zevrubně analyzovat dostupné informace, jakými jsou mapy, plány, archivní materiály, výsledky stavebně-historických průzkumů a archeologických výzkumů. Posledním cílem projektu je veškeré poznatky publikovat a prezentovat formou výstavy s kritickým katalogem, webovým portálem s interaktivními tematickými mapami a specializovanou veřejnou databází s možností filtrování a vyhledávání informací. Těmito výstupy má být zajištěn dopad výsledků projektu v aplikační sféře.

Cíle projektu:

1. Moderním způsobem zdokumentovat a popsat zejména méně známé objekty na sledovaném území – fotogrammetrie, 3D rekonstrukce, geofyzikální měření, archeologická prospekce.
2. Kriticky analyzovat dostupné informace, mapy, plány a archivní materiály o panských sídlech na sledovaném území – archivní a historický výzkum.
3. Formou výstavy s kritickým katalogem, webu s interaktivními mapami a specializovanou veřejnou databází prezentovat výsledky projektu a zajistit jejich dopad v aplikační sféře (ověřit průběžnou analýzou využívání výsledků).

P19 * Cíle řešení projektu v anglickém jazyce (znakový, max. délka 2000) P:

The project has three main objectives. The first one is the modern documentation and description of less known noble residences in Central Moravia. By modern documentation and description, we mean thorough documentation of visible and subsurface relics, non-destructive archaeological prospection with geophysical measurements, creation of photogrammetric models and 3D reconstruction of some noteworthy objects. The second objective is to analyse in detail the available information such as maps, plans, archival materials, results of research in immobile cultural monuments and archaeological excavations. The last goal of the project is to publish and present all the findings in the form of an exhibition with a critical catalogue, a web portal with interactive thematic maps and a specialized public database with the possibility of searching, selecting and filtering information. These outputs should ensure the impact of the project and its results in the application sphere.

Project objectives:

1. To document and describe in a modern way especially the less known objects in the selected area: photogrammetry, 3D reconstruction, geophysical measurements, archaeological prospection.
2. To critically analyse available information, maps, plans and archival materials about noble residences in the selected area: archival and historical research.
3. To present the project results in the form of an exhibition with a critical catalogue, a website with interactive maps and a specialized public database and to ensure their impact in the application sphere (to be verified by an ongoing analysis of the use of the results).

P23 * Klíčová slova - anglický jazyk (znakový, max. délka 254) P:

noble residences, Middle Ages, Moravia, Central Moravia, castle, chateau, fortified house, manor house, exhibition, critical catalogue, interactive maps, web database

P26 * Identifikační kódy obdobných projektů nebo výzkumných aktivit nebo identifikace rozhodnutí o poskytnutí institucionální podpory dlouhodobého koncepčního rozvoje VO v CEA (znakový, délka max. 254) PP:

žádný obdobně zaměřený projekt nebyl dosud řešen

P30 * Druh soutěže – kód (znakový, délka 2) PP:

VS

P31 * Identifikační kód soutěže (znakový, max. délka 13) PP:

SMK02023DH001

B.II. Základní informace o řešiteli a řešitelském týmu

Uchazeč/příjemce projektu (jeho název):

Univerzita Palackého v Olomouci

Řešitel příjemce (v poli G10 = GP):

1. Příjmení, jméno, akademické a vědecké tituly řešitele odpovědného příjemci projektu:


[Redacted]

2. Nejvyšší dosažené vzdělání (název školy, obor, rok ukončení studia):

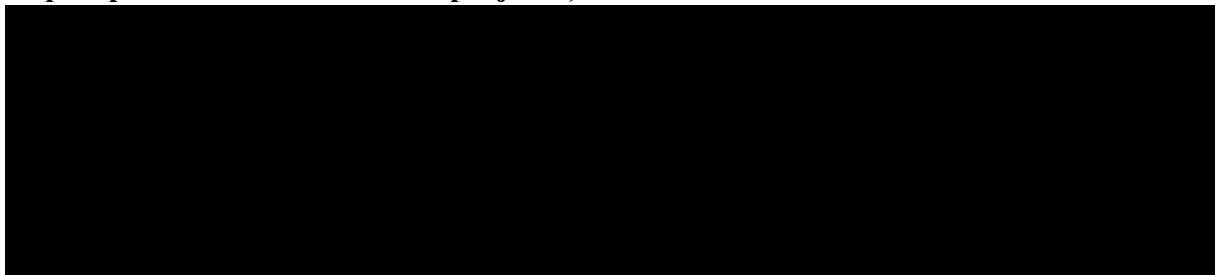
[Redacted]

3. Dosavadní výzkumná činnost (období, zaměstnavatel), stručný popis výzkumné činnosti s uvedením identifikačních kódů výzkumných programových projektů, grantových projektů či jiných výzkumných aktivit, jichž se řešitel zúčastnil v jakékoliv roli:


[Redacted]



4. Jiná činnost (např. pedagogická a další odborná činnost dokládající splnění odborných předpokladů řešitele k řešení projektu):




5. Uvedení maximálně 10 nejvýznamnějších dosažených uplatněných výsledků výzkumu a vývoje, jichž je řešitel autorem/spoluautorem, a roku uplatnění těchto výsledků:



Řešitelský tým (všechny fyzické osoby v roli ostatního řešitele příjemce, které mají v poli G10 = RP):

U každého člena řešitelského týmu je nutné uvést:


1. Příjmení, jméno včetně akademických a vědeckých titulů účastníka řešení projektu:

| | |
|---|--|
|  | |
|---|--|

2. Vymezení jeho role v řešitelském týmu (např. vedoucí týmu, vedoucí etapy apod.):

| |
|--|
| archeolog, vedoucí aktivit, vědecko-výzkumný pracovník |
|--|

3. Uvedení maximálně 10 nejvýznamnějších dosažených uplatněných výsledků výzkumu a vývoje, jichž je člen řešitelského týmu autorem/spoluautorem:



1. Příjmení, jméno včetně akademických a vědeckých titulů účastníka řešení projektu:


| | |
|--|--|
| | |
|--|--|

2. Vymezení jeho role v řešitelském týmu (např. vedoucí týmu, vedoucí etapy apod.):


| |
|---------------------------------------|
| archeolog, vědecko-výzkumný pracovník |
|---------------------------------------|

3. Uvedení maximálně 10 nejvýznamnějších dosažených uplatněných výsledků výzkumu a vývoje, jichž je člen řešitelského týmu autorem/spoluautorem:

| |
|--|
| |
|--|





1. Příjmení, jméno včetně akademických a vědeckých titulů účastníka řešení projektu:



2. Vymezení jeho role v řešitelském týmu (např. vedoucí týmu, vedoucí etapy apod.):

3. Uvedení maximálně 10 nejvýznamnějších dosažených uplatněných výsledků výzkumu a vývoje, jichž je člen řešitelského týmu autorem/spoluautorem:






1. Příjmení, jméno včetně akademických a vědeckých titulů účastníka řešení projektu:

| | |
|---|--|
|  | |
|---|--|

2. Vymezení jeho role v řešitelském týmu (např. vedoucí týmu, vedoucí etapy apod.):

| |
|--|
| historik, dokumentátor, vedoucí aktivity, vědecko-výzkumný pracovník |
|--|

3. Uvedení maximálně 10 nejvýznamnějších dosažených uplatněných výsledků výzkumu a vývoje, jichž je člen řešitelského týmu autorem/spoluautorem:





1. Příjmení, jméno včetně akademických a vědeckých titulů účastníka řešení projektu:

[Redacted]

2. Vymezení jeho role v řešitelském týmu (např. vedoucí týmu, vedoucí etapy apod.):

3. Uvedení maximálně 10 nejvýznamnějších dosažených uplatněných výsledků výzkumu a vývoje, jichž je člen řešitelského týmu autorem/spoluautorem:

[Redacted]

1. Příjmení, jméno včetně akademických a vědeckých titulů účastníka řešení projektu:

[redacted]

2. Vymezení jeho role v řešitelském týmu (např. vedoucí týmu, vedoucí etapy apod.):

GIS specialista, vedoucí aktivit, vědecko-výzkumný pracovník

3. Uvedení maximálně 10 nejvýznamnějších dosažených uplatněných výsledků výzkumu a vývoje, jichž je člen řešitelského týmu autorem/spoluautorem:

[redacted]

1. Příjmení, jméno včetně akademických a vědeckých titulů účastníka řešení projektu:

[redacted]


2. Vymezení jeho role v řešitelském týmu (např. vedoucí týmu, vedoucí etapy apod.):

archeolog, dokumentátor, , vedoucí aktivit, vědecko-výzkumný pracovník

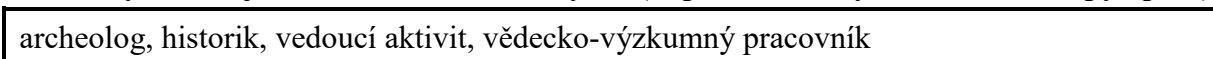
3. Uvedení maximálně 10 nejvýznamnějších dosažených uplatněných výsledků výzkumu a vývoje, jichž je člen řešitelského týmu autorem/spoluautorem:




1. Příjmení, jméno včetně akademických a vědeckých titulů účastníka řešení projektu:




2. Vymezení jeho role v řešitelském týmu (např. vedoucí týmu, vedoucí etapy apod.):



3. Uvedení maximálně 10 nejvýznamnějších dosažených uplatněných výsledků výzkumu a vývoje, jichž je člen řešitelského týmu autorem/spoluautorem:





B.III. Popis projektu

1. Uvést, jaký výzkumný problém (potřebu) projekt řeší a návazně na ni vymezit poslání a hlavní cíle projektu shodně s částí B.I (P15) v souladu s jednou hlavní tematickou prioritou programu NAKI III a s maximálně dvěma vedlejšími tematickými prioritami programu NAKI III:

Cíle projektu:

1. Moderním způsobem zdokumentovat a popsat zejména méně známé objekty na sledovaném území – fotogrammetrie, 3D rekonstrukce, geofyzikální měření, archeologická prospekce.
2. Kriticky analyzovat dostupné informace, mapy, plány a archivní materiály o panských sídlech na sledovaném území – archivní a historický výzkum.
3. Formou výstavy s kritickým katalogem, webu s interaktivními mapami a specializovanou veřejnou databází prezentovat výsledky projektu a zajistit jejich dopad v aplikační sféře (ověřit průběžnou analýzou využívání výsledků).

Hlavní tematická priorita: 1. Národní a kulturní identita v archeologické, historické a sociálně kulturní kontinuitě či diskontinuitě a jejich reflexi na historickém území českého státu.

Vedlejší tematická priorita: 16. Metody identifikace, dokumentace, evidence a interpretace národního nemovitého a movitého kulturního dědictví

- 1a. Pokud projekt současně naplňuje Strategický cíl 4., specifický cíl 1 programu NAKI III (vazby na kulturní a kreativní průmysly), uvést popis této horizontální vazby na KKP. V opačném případě se vyplní slovo „NENAPLŇUJE“.

NENAPLŇUJE

2. Rozbor stavu řešení problému v ČR a v zahraničí s odpovídajícími referencemi na odbornou literaturu a dosažené výstupy jiných výzkumných aktivit:



Seznam zdrojů:

Anděl, Rudolf a kol.: *Hrady, zámky a tvrze v Čechách, na Moravě a ve Slezsku. 3. Severní Čechy*. Praha 1984.

Bělohávek, Miloslav: *Hrady, zámky a tvrze v Čechách, na Moravě a ve Slezsku. 4. Západní*

Čechy. Praha 1985.

Brejcha, Marcel - Brůna, Vladimír - Marek, Zdeněk - Větrovská, Bára: *Metodika digitalizace, 3D dokumentace a 3D vizualizace jednotlivých typů památek: certifikovaná metodika*. Ústí nad Labem 2015.

Burian, Václav: *Výzkum hradu Tepence (obec Jívová) roku 1970*. Přehled výzkumů, 1971, s. 65–68.

Červinka, Inocenc Václav: *Zapomenuté hrady a tvrze moravské*. Časopis Vlasteneckého spolku muzejního v Olomouci, 43, 1930, s. 89-94.

Dehnerová, H. – Faltýnek, K. – Šlězár, P.: *Archeologické výzkumy na památkových objektech ve správě NPU na území Olomouckého kraje*. In: Sborník Národního památkového ústavu, územního odborného pracoviště v Olomouci 2014. Olomouc, s. 4–18.

Heber, Franz Alexander: *Böhmen Burgen, Vesten und Berchschlösser*. Prag 1843-1849.

Heber, Franz Alexander: *Mährens Burgen und ihre Sagen*. Prag 1848.

Hložek, Josef: *Trojrozměrná vizualizace pozůstatků hradu Zahrádka (Klosterberk), okr. Pelhřimov, a možnosti funkční interpretace jeho předhradí*. Časopis Společnosti přátel starožitností 121, 2013, s. 152-159.

Holec, František a kol.: *Hrady, zámky a tvrze v Čechách, na Moravě a ve Slezsku. 7. Praha a okolí*. Praha 1988.

Hosák, Ladislav: *Historický místopis země moravskoslezské*. Brno 1938.

Hosák, Ladislav – Zemek, Metoděj a kol.: *Hrady, zámky a tvrze v Čechách, na Moravě a ve Slezsku. 1. Jižní Morava*. Praha 1981.

Hrubý, František: *Severní Morava v dějinách*. Brno 1947.

Dehnerová, Hana: *Šternberk (okr. Olomouc)*. Přehled výzkumů 45, 2004, s. 242–243.

Durdík, Tomáš: *Encyklopedie českých hradů*. Praha 1995.

Durdík, Tomáš: *Ilustrovaná encyklopedie českých hradů*. Praha 1999.

Durdík, Tomáš: *Kastellburgen des 13. Jahrhunderts in Mitteleuropa*. Prag 1994.

Durdík, Tomáš – Bolina, Pavel: *Středověké hrady v Čechách a na Moravě*. Praha 2001.

Faltýnek, Karel – Šlězár, Pavel: *Bouzov (okr. Olomouc)*. Přehled výzkumů 49, Brno 2008, s. 352–353.

Hlava, Miloš – Vích, David: *Luká (k. ú. Březina, okr. Olomouc)*. Přehled výzkumů, 47, 2006, s. 255–246.

Hlubek, Lukáš: *Drahanovice (okr. Olomouc)*. Přehled výzkumů, 58, 2017, č. 2, s. 209–210.

Hlubek, Lukáš: *Výsledky záchranného archeologického výzkumu na předhradí hradu Tepenec v letech 1971–1975*. Přehled výzkumů 62, č. 2, Brno 2021, s. 79–107.

Kaliszová, Drahomíra: *Přirůstky archeologické sbírky za léta 1976 až 1979*. Zprávy Krajského vlastivědného muzea v Olomouci 234, 1985, s. 25–29.

Klápště, Jan: *Proměna českých zemí ve středověku*. Praha 2005.

Kohoutek, Jiří: *Hrady jihovýchodní Moravy*. Zlín 1995.

Kouřil, Pavel – Plaček, Miroslav: *Povrchový průzkum hradu Hluboká (k. úz. Nepřiva, okr. Olomouc)*. Přehled výzkumů, 29, 1987, s. 44–45.

Kouřil, Pavel – Měřinský, Zdeněk – Plaček, Miroslav: *Haupttürme mährischer und schlesischer Burgen*. In: *Castrum bene 8 – Burg und Funktion*. Archäologie Österreichs. Spezial 2. Wien 2006, s. 27-41.

Kouřil, Pavel – Prix, Dalibor – Wihoda, Martin: *Hrady českého Slezska*. Brno – Opava 2000.

Mackenzi, James Dixon: *The castles of England, their story and structure*. London 1897.

Menclová, Dobroslava: *České hrady*. 2 svazky. Praha 1972 (druhé vydání 1976).

Menclová, Dobroslava: *Příspěvek k typologii moravských hradů*. Olomouc 1976.

Měřinský, Zdeněk: *Přehled dosavadního stavu výzkumu fortifikací 11. až počátku 16. století na Moravě a ve Slezsku (hradiska a hrady)*. Archaeologia historica, 6, 1981, s. 147-197.

Měřinský, Zdeněk – Kouřil, Pavel – Plaček, Miroslav: *Opevněná sídla na Moravě a ve Slezsku*. Archaeologia historica, 19, 1994, s. 121-151.

Měřínský, Zdeněk – Plaček, Miroslav: *Nástin vývoje hradní architektury vrcholného středověku na Moravě a ve Slezsku do období husitských válek*. *Archaeologia historica*, 13, 1988, s. 217-249.

Měřínský, Zdeněk – Plaček, Miroslav: *Vývoj hradní architektury na Moravě a ve Slezsku od husitských válek do 1. třetiny 16. století*. *Archaeologia historica*, 16, 1991, s. 215-232.

Mikulík, Jan – Schenk, Zdeněk: *Chudobín (okr. Litovel)*. *Přehled výzkumů*, 50, 2009, s. 390-391.

Musil, František: *Doplňky soupisu moravských a slezských hrádků a tvrzí*. *Časopis Slezského zemského muzea, Serie B*, 46, 1997, s. 26-39.

Musil, František: *Hrady, tvrze a zámky okresu Ústí nad Orlicí*. Ústí nad Orlicí 1995.

Musil, František: *K soupisu moravských a slezských hrádků a tvrzí*. *Vlastivědný věstník moravský*, 44, 1992, s. 34-44.

Musil, František: *K vývoji šlechtických sídel na Kroměřížsku*. *Střední Morava*, 6, 2000, č. 10, s. 26-41; 6, 2000, č. 11, s. 18-36.

Musil, František: *K vývoji šlechtických sídel na Přerovsku*. *Střední Morava*, 4, 1998, č. 6, s. 9-22.

Musil, František: *K vývoji šlechtických sídel na Šumpersku a Bruntálsku*. *Střední Morava*, 4, 1998, č. 7, s. 26-37; 5, 1999, č. 8, s. 17-31.

Musil, František: *K vývoji šlechtických sídel na území okresu Prostějov*. *Střední Morava*, 7, 2001, č. 13, s. 27-41; 8, 2002, č. 14, s. 24-43.

Musil, František: *Úvod do kastelologie*. Hradec Králové 2006.

Musil, František: *Z historie studia a poznávání moravských a slezských hradů, zámků a tvrzí*. *Zprávy Vlastivědného muzea v Olomouci*, 1988, č. 254, s. 1-21.

Musil, František – Plaček, Miroslav: *Zaniklé hrady, zámky a tvrze Moravy a Slezska*. Praha 2003.

Musil, František – Plaček, Miroslav – Úlovec, Jiří: *Zaniklé hrady, zámky a tvrze Čech, Moravy a Slezska po roce 1945*. Praha 2005.

Nekuda, Vladimír – Unger, Josef: *Hrádky a tvrze na Moravě*. Brno 1981.

Peter, Anton: *Burgen und Schlösser im Herzogthum Schlesien*. Tetschen 1879-1894.

Pilnáček, Josef: *Staromoravští rodové*. Vídeň 1930.

Pinkava, Viktor: *Hrady, zámky a tvrze moravské I. Severní Morava (Olomúcko)*. Brno 1927.

Piper, Otto: *Burgenkunde*. München 1912.

Piper, Otto: *Österreichische Burgen*. 8 svazků. Wien 1902-1910.

Plaček, Miroslav: *Hrady a zámky na Moravě a ve Slezsku*. Praha 1996.

Plaček, Miroslav: *Tvrze ve zdech moravských zámků*. *Archaeologia historica*, 23, 1998, s. 415-426.

Plaček, Miroslav: *Ilustrovaná encyklopedie moravských hradů, hrádků a tvrzí*. Praha 2001.

Plaček, Miroslav: *Ilustrovaná encyklopedie moravských hradů, hrádků a tvrzí. Dodatky*. Praha 2007.

Poche, Emanuel a kol.: *Umělecké památky Čech*. 4 svazky. Praha 1977-1982.

Pokluda, Zdeněk: *Tvrze na Zlínsku*. *Zlínsko od minulosti k současnosti*, 12, 1993, s. 115-242.

Popelka, Stanislav - Brychtová, Alžběta: *Metody virtuální rekonstrukce zaniklé pevnosti Olomouc*. *Historická geografie*, 37, 2011, s. 213-230.

Prokop, August: *Burgen und Schlösser Mährens*. I. Band. Brünn 1888.

Prokop, August: *Die Markgrafschaft Mähren in kunstgeschichtlicher Beziehung. Grundzüge einer Kunstgeschichte dieses Landes mit besonderer Berücksichtigung der Baukunst*. I-IV. Band. Wien 1904.

Samek, Bohumil: *Umělecké památky Moravy a Slezska*. I.-II. svazek. Praha 1994-1999.

Samek, Bohumil – Dolejší, Kateřina a kol.: *Umělecké památky Moravy a Slezska*. III. svazek. Praha 2021.

Sedláček, August: *Hrady, zámky a tvrze království Českého*. 15 svazků. Praha 1882-1927.

Schuchhardt, Carl: *Die Burg im Wandel der Weltgeschichte*. Postdam 1931.

Spurný, František a kol.: *Hrady, zámky a tvrze v Čechách, na Moravě a ve Slezsku. 2. Severní Morava*. Praha 1983.

Svoboda, Ladislav – Úlovec, Jiří: *Encyklopedie českých tvrzí*. 3 svazky. Praha 1998-2005.

Šimek, Tomáš a kol.: *Hrady, zámky a tvrze v Čechách, na Moravě a ve Slezsku. 6. Východní Čechy*. Praha 1989.

Štěpánek, Miroslav: *Několik poznámek ke studiu šlechtických sídel v Čechách*. *Československý časopis historický*, 8, 1960, s. 341-345.

Tríska, Karel a kol.: *Hrady, zámky a tvrze v Čechách, na Moravě a ve Slezsku. 5. Jižní Čechy*. Praha 1986.

Tymonová, Markéta: *Nástin vývoje šlechtických sídel na Olomoucku*. *Střední Morava*, 2, 1996, č. 3, s. 22-44.

Unger, Josef: *Hrady na Pavlovských vrších (archeologické nálezy)*. Mikulov 1985.

Unger, Josef: *Koválov, šlechtické sídlo z 13. století na jižní Moravě*. Brno 1994.

Unger, Josef: *Život na lelekovickém hradě. Antropologická sociokulturní studie*. Brno 1999.

Vránová, Vendula: *Jívová (okr. Olomouc)*. *Přehled výzkumů* 59, 2018, č. 2, s. 247-248.

Vránová, Vendula – Vrána, Jakub: *Jívová – Tepenec. Pravěké hradisko a Karlův hrad*. *Archeologické památky střední Moravy* 9. Olomouc 2005.

Vránová, Vendula – Vrána, Jakub: *Nálezy podkov z hradu Tepence*. *Archaeologia historica*, 37, 2012, č. 2, s. 733-746.

Vránová, Vendula – Vrána, Jakub: *Olověné projektily z hradu Tepence*. *Castellologica bohémica*, 11, 2008, s. 457-460.


Vránová, Vendula – Vrána, Jakub: *Tepenec. Karlův hrad – mizející památka*. *Archeologické památky střední Moravy* 21. Olomouc 2016.

Vránová, Vendula – Vrána, Jakub – Moník, Martin: *Doklady zpracování železa na hradě Tepenci*. *Archaeologia historica*, 39, 2014, č. 2, s. 639-647.

Viollet-le-Duc, Eugene Emmanuel: *Dictionnaire raisonné de l'architecture française du XIe au XVIIe siècle*. 10 svazků. Paris 1875.

Život na středověkém hradě ve 14. století. Sborník z konference. Předklášteří u Tišnova 2002.

3. Uvést zda byl nebo je totožný či podobný předmět výzkumu řešen uchazečem/příjemcem v rámci jiné výzkumné aktivity podporované z veřejných zdrojů a pokud ano, uvést její identifikaci a specifikaci. Definovat nový přínos předkládaného projektu:



4. Řešení projektu (konkretizace cílů, vědeckých metod a organizačních principů projektu):

Cíle projektu:

Projekt si klade za cíl:

1. Moderním způsobem zdokumentovat a popsat zejména méně známé objekty na sledovaném území – fotogrammetrie, 3D rekonstrukce, geofyzikální měření, archeologická prospekce. **Konkretizace:**

2. Kriticky analyzovat dostupné informace, mapy, plány a archivní materiály o panských sídlech na sledovaném území – archivní a historický výzkum. **Konkretizace:**

3. Formou výstavy s kritickým katalogem, webu s interaktivními mapami a specializovanou veřejnou databází prezentovat výsledky projektu a zajistit jejich dopad v aplikační sféře (ověřit průběžnou analýzou využívání výsledků).

Konkretizace:

Vědecké metody:

Etapa 1: rok 2023

Cíl etapy 1: Průzkum lokalit na zájmovém území a jejich základní dokumentace. Rozbor kompletní pramenné základny. Příprava pracovní verze veřejné databáze - příprava podkladů. Příprava pracovní verze interaktivní mapy - příprava podkladů.

Cíl aktivity 1_1: Terénní průzkum lokalit

Cíl aktivity 1_2: Rozbor kompletní pramenné základny - archivní a historický výzkum

Cíl aktivity 1_3: Veřejná databáze - příprava podkladů

Cíl aktivity 1_4: Interaktivní mapy - příprava podkladů

Dílčí výstupy: Příprava podkladů pro komplexní pojednání o jednotlivých sledovaných panských sídlech. Analýza první části zjištěných poznatků, příprava odpovědí na položené badatelské otázky (hypotézy). Zpráva o realizování terénního průzkumu objektů doplněná o vyplněný záznamový formulář. Pracovní verze struktury formuláře veřejné databáze. Pracovní verze interaktivních map.

Etapa 2: rok 2024

Cíl etapy 2: Průzkum lokalit na zájmovém území a jejich základní dokumentace. Rozbor kompletní pramenné základny. Archeologický výzkum - průzkum a geofyzikální měření. Historický a archivní výzkum - detailní analýza vybraných objektů. Pracovní verze interaktivních map - základní testování, pracovní verze veřejné databáze - základní testování.

Cíl aktivity 2_1: Terénní průzkum lokalit

Cíl aktivity 2_2: Rozbor kompletní pramenné základny - archivní a historický výzkum

Cíl aktivity 2_3: Archeologický výzkum

Cíl aktivity 2_4: Detailní historický a archivní výzkum vybraných objektů.

Cíl aktivity 2_5: Interaktivní mapy - základní testování

Cíl aktivity 2_6: Veřejná databáze - základní testování

Dílčí výstupy: Příprava prvních odborných textů z výzkumu do recenzovaných odborných časopisů. Nálezová zpráva z nedestruktivní povrchové prospekce a geofyzikálního měření. Testovací verze interaktivních map. Testovací verze veřejné databáze.

Etapa 3: rok 2025

Cíl etapy 3: Archeologický výzkum - archeologický a geofyzikální průzkum. Historický a archivní výzkum - detailní informace. Interaktivní mapy - tvorba rozšířené pracovní verze. Veřejná databáze - tvorba rozšířené pracovní verze. Výstava s kritickým katalogem - příprava podkladů pro výstavu a textů do katalogu. Tvorba rukopisů odborných článků.

Cíl aktivity 3_1: Archeologický výzkum

Cíl aktivity 3_2: Historický a archivní výzkum

Cíl aktivity 3_3: Interaktivní mapy

Cíl aktivity 3_4: Veřejná databáze

Cíl aktivity 3_5: Výstava s kritickým katalogem

Cíl aktivity 3_6: Tvorba rukopisů odborných článků.

Dílčí výstupy: Výstupy budou podklady pro přípravu výstavy z kritickým katalogem a první odborné studie publikované v recenzovaných časopisech. Nálezová zpráva z nedestruktivní povrchové prospekce a geofyzikálního měření. Rozšířená pracovní verze interaktivních map. Rozšířená pracovní verze veřejné databáze. Základní schéma libreta výstavy. První verze rukopisů kritického katalogu.

Etapa 4: rok 2026

Cíl etapy 4: Dokumentace objektů - fotografická dokumentace, tvorba 3D modelů a fotogrammetrie. Interaktivní mapy - tvorba a příprava finální verze. Veřejná databáze - tvorba a příprava finální verze. Výstava s kritickým katalogem - příprava podkladů pro výstavu. Rukopisy textů kritického katalogu. Zaslání rukopisů odborných článků redakcím.

Cíl aktivity 4_1: Dokumentace objektů

Cíl aktivity 4_2: Interaktivní mapy

Cíl aktivity 4_3: Veřejná databáze

Cíl aktivity 4_4: Výstava s kritickým katalogem

Cíl aktivity 4_5: Zaslání rukopisů odborných článků.

Dílčí výstupy: Tiskem vyjdou první odborné studie z projektu. Budou dokončeny podklady pro přípravu výstavy a kritický katalog z ní.

Etapa 5: rok 2027

Cíl etapy 5: Interaktivní mapy: testování finální verze a publikace výsledku. Veřejná databáze: testování finální verze a publikace výsledku. Výstava s kritickým katalogem - dokončení podkladů pro výstavu, realizace výstavy, publikace kritického katalogu. Odborné články - zapracování připomínek oponentů, otištění. Uspořádání odborné konference.

Cíl aktivity 5_1: Interaktivní mapy

Cíl aktivity 5_2: Veřejná databáze

Cíl aktivity 5_3: Výstava s kritickým katalogem

Cíl aktivity 5_4: Odborné články

Cíl aktivity 5_5: Odborná konference

Dílčí výstupy: Výstupy budou interaktivní mapy, veřejná databáze, výstava s kritickým katalogem, odborné články a odborná konference.

| | Etapa 1: rok 2023 | | | | Etapa 2: rok 2024 | | | | Etapa 3: rok 2025 | | | | Etapa 4: rok 2026 | | | | Etapa 5: rok 2027 | | | | | | | | | |
|--|-------------------|-----|-----|-----|-------------------|-----|-----|-----|-------------------|-----|-----|-----|-------------------|-----|-----|-----|-------------------|-----|-----|-----|-----|-----|-----|-----|-----|-----|
| | 1_1 | 1_2 | 1_3 | 1_4 | 2_1 | 2_2 | 2_3 | 2_4 | 2_5 | 2_6 | 3_1 | 3_2 | 3_3 | 3_4 | 3_5 | 3_6 | 4_1 | 4_2 | 4_3 | 4_4 | 4_5 | 5_1 | 5_2 | 5_3 | 5_4 | 5_5 |
| | | | | | | | | | | | | | | | | | | | | | | | | | | |
| | | | | | | | | | | | | | | | | | | | | | | | | | | |
| | | | | | | | | | | | | | | | | | | | | | | | | | | |
| | | | | | | | | | | | | | | | | | | | | | | | | | | |
| | | | | | | | | | | | | | | | | | | | | | | | | | | |
| | | | | | | | | | | | | | | | | | | | | | | | | | | |
| | | | | | | | | | | | | | | | | | | | | | | | | | | |
| | | | | | | | | | | | | | | | | | | | | | | | | | | |
| | | | | | | | | | | | | | | | | | | | | | | | | | | |
| | | | | | | | | | | | | | | | | | | | | | | | | | | |
| | | | | | | | | | | | | | | | | | | | | | | | | | | |
| | | | | | | | | | | | | | | | | | | | | | | | | | | |
| | | | | | | | | | | | | | | | | | | | | | | | | | | |
| | | | | | | | | | | | | | | | | | | | | | | | | | | |
| | | | | | | | | | | | | | | | | | | | | | | | | | | |
| | | | | | | | | | | | | | | | | | | | | | | | | | | |
| | | | | | | | | | | | | | | | | | | | | | | | | | | |
| | | | | | | | | | | | | | | | | | | | | | | | | | | |
| | | | | | | | | | | | | | | | | | | | | | | | | | | |
| | | | | | | | | | | | | | | | | | | | | | | | | | | |
| | | | | | | | | | | | | | | | | | | | | | | | | | | |
| | | | | | | | | | | | | | | | | | | | | | | | | | | |
| | | | | | | | | | | | | | | | | | | | | | | | | | | |
| | | | | | | | | | | | | | | | | | | | | | | | | | | |
| | | | | | | | | | | | | | | | | | | | | | | | | | | |
| | | | | | | | | | | | | | | | | | | | | | | | | | | |
| | | | | | | | | | | | | | | | | | | | | | | | | | | |
| | | | | | | | | | | | | | | | | | | | | | | | | | | |
| | | | | | | | | | | | | | | | | | | | | | | | | | | |
| | | | | | | | | | | | | | | | | | | | | | | | | | | |
| | | | | | | | | | | | | | | | | | | | | | | | | | | |
| | | | | | | | | | | | | | | | | | | | | | | | | | | |
| | | | | | | | | | | | | | | | | | | | | | | | | | | |
| | | | | | | | | | | | | | | | | | | | | | | | | | | |
| | | | | | | | | | | | | | | | | | | | | | | | | | | |
| | | | | | | | | | | | | | | | | | | | | | | | | | | |
| | | | | | | | | | | | | | | | | | | | | | | | | | | |
| | | | | | | | | | | | | | | | | | | | | | | | | | | |
| | | | | | | | | | | | | | | | | | | | | | | | | | | |
| | | | | | | | | | | | | | | | | | | | | | | | | | | |
| | | | | | | | | | | | | | | | | | | | | | | | | | | |
| | | | | | | | | | | | | | | | | | | | | | | | | | | |
| | | | | | | | | | | | | | | | | | | | | | | | | | | |
| | | | | | | | | | | | | | | | | | | | | | | | | | | |
| | | | | | | | | | | | | | | | | | | | | | | | | | | |
| | | | | | | | | | | | | | | | | | | | | | | | | | | |
| | | | | | | | | | | | | | | | | | | | | | | | | | | |
| | | | | | | | | | | | | | | | | | | | | | | | | | | |
| | | | | | | | | | | | | | | | | | | | | | | | | | | |
| | | | | | | | | | | | | | | | | | | | | | | | | | | |
| | | | | | | | | | | | | | | | | | | | | | | | | | | |
| | | | | | | | | | | | | | | | | | | | | | | | | | | |
| | | | | | | | | | | | | | | | | | | | | | | | | | | |
| | | | | | | | | | | | | | | | | | | | | | | | | | | |
| | | | | | | | | | | | | | | | | | | | | | | | | | | |
| | | | | | | | | | | | | | | | | | | | | | | | | | | |
| | | | | | | | | | | | | | | | | | | | | | | | | | | |
| | | | | | | | | | | | | | | | | | | | | | | | | | | |
| | | | | | | | | | | | | | | | | | | | | | | | | | | |
| | | | | | | | | | | | | | | | | | | | | | | | | | | |
| | | | | | | | | | | | | | | | | | | | | | | | | | | |
| | | | | | | | | | | | | | | | | | | | | | | | | | | |
| | | | | | | | | | | | | | | | | | | | | | | | | | | |
| | | | | | | | | | | | | | | | | | | | | | | | | | | |
| | | | | | | | | | | | | | | | | | | | | | | | | | | |
| | | | | | | | | | | | | | | | | | | | | | | | | | | |
| | | | | | | | | | | | | | | | | | | | | | | | | | | |
| | | | | | | | | | | | | | | | | | | | | | | | | | | |
| | | | | | | | | | | | | | | | | | | | | | | | | | | |
| | | | | | | | | | | | | | | | | | | | | | | | | | | |
| | | | | | | | | | | | | | | | | | | | | | | | | | | |
| | | | | | | | | | | | | | | | | | | | | | | | | | | |
| | | | | | | | | | | | | | | | | | | | | | | | | | | |
| | | | | | | | | | | | | | | | | | | | | | | | | | | |
| | | | | | | | | | | | | | | | | | | | | | | | | | | |
| | | | | | | | | | | | | | | | | | | | | | | | | | | |
| | | | | | | | | | | | | | | | | | | | | | | | | | | |
| | | | | | | | | | | | | | | | | | | | | | | | | | | |
| | | | | | | | | | | | | | | | | | | | | | | | | | | |
| | | | | | | | | | | | | | | | | | | | | | | | | | | |
| | | | | | | | | | | | | | | | | | | | | | | | | | | |
| | | | | | | | | | | | | | | | | | | | | | | | | | | |
| | | | | | | | | | | | | | | | | | | | | | | | | | | |
| | | | | | | | | | | | | | | | | | | | | | | | | | | |
| | | | | | | | | | | | | | | | | | | | | | | | | | | |
| | | | | | | | | | | | | | | | | | | | | | | | | | | |
| | | | | | | | | | | | | | | | | | | | | | | | | | | |
| | | | | | | | | | | | | | | | | | | | | | | | | | | |
| | | | | | | | | | | | | | | | | | | | | | | | | | | |
| | | | | | | | | | | | | | | | | | | | | | | | | | | |
| | | | | | | | | | | | | | | | | | | | | | | | | | | |
| | | | | | | | | | | | | | | | | | | | | | | | | | | |
| | | | | | | | | | | | | | | | | | | | | | | | | | | |
| | | | | | | | | | | | | | | | | | | | | | | | | | | |
| | | | | | | | | | | | | | | | | | | | | | | | | | | |
| | | | | | | | | | | | | | | | | | | | | | | | | | | |
| | | | | | | | | | | | | | | | | | | | | | | | | | | |
| | | | | | | | | | | | | | | | | | | | | | | | | | | |
| | | | | | | | | | | | | | | | | | | | | | | | | | | |
| | | | | | | | | | | | | | | | | | | | | | | | | | | |
| | | | | | | | | | | | | | | | | | | | | | | | | | | |
| | | | | | | | | | | | | | | | | | | | | | | | | | | |
| | | | | | | | | | | | | | | | | | | | | | | | | | | |
| | | | | | | | | | | | | | | | | | | | | | | | | | | |
| | | | | | | | | | | | | | | | | | | | | | | | | | | |
| | | | | | | | | | | | | | | | | | | | | | | | | | | |
| | | | | | | | | | | | | | | | | | | | | | | | | | | |

| | |
|---|--|
| písmeno označující druh aplikačního výsledku | Ni_{map} |
| předpokládaný název aplikačního výsledku | Dohlednost panských sídel na střední Moravě ve středověku |
| krátká charakteristika aplikačního výsledku | |
| předpokládaný rok uplatnění aplikačního výsledku | 2027 |
| předpokládaní budoucí uživatelé aplikačního výsledku (nelze uvést obecně např. odborná veřejnost) | paměťové instituce, muzea, vysoké školy, střední školy, základní školy, mikroregiony, Místní akční skupiny |

| | |
|---|--|
| písmeno označující druh aplikačního výsledku | Ni_{map} |
| předpokládaný název aplikačního výsledku | Zázemí panských sídel na střední Moravě ve středověku |
| krátká charakteristika aplikačního výsledku | |
| předpokládaný rok uplatnění aplikačního výsledku | 2027 |
| předpokládaní budoucí uživatelé aplikačního výsledku (nelze uvést obecně např. odborná veřejnost) | paměťové instituce, muzea, vysoké školy, střední školy, základní školy, mikroregiony, Místní akční skupiny |

| | |
|--|---|
| písmeno označující druh aplikačního výsledku | S |
| předpokládaný název aplikačního výsledku | Databáze panských sídel na střední Moravě ve středověku |
| krátká charakteristika aplikačního výsledku | |

| | |
|---|--|
| | |
| předpokládaný rok uplatnění aplikačního výsledku | 2027 |
| předpokládaní budoucí uživatelé aplikačního výsledku (nelze uvést obecně např. odborná veřejnost) | paměťové instituce, muzea, vysoké školy, střední školy, základní školy, mikroregiony, Místní akční skupiny |

5.1.2. Aplikační výsledky druhu E_{krit} (vyplňuje se pro každý výsledek E_{krit} - uspořádání výstavy s kritickým katalogem – B v samostatné tabulce):

Upozornění k druhu výsledku E_{krit}

U specifického výsledku pro program NAKI III E_{krit} - uspořádání výstavy s kritickým katalogem se jedná o nejméně dva měsíce trvající veřejnou prezentaci kulturních či kulturně historických hodnot s minimální návštěvností 1000 návštěvníků za dobu trvání výstavy, která je výlučně výsledkem výzkumných projektů v rámci programu NAKI III, a její součástí je kritický katalog s řádně přiděleným ISBN, jehož obsah prošel recenzním řízením. Kritický katalog musí být vydán a uplatněn nejpozději v době konání výstavy. O případné plánované výnosy ze vstupného musí být sníženy způsobilé náklady projektu. Je nutné dodržet podmínky uvedené v Příloze č. 9 Zadávací dokumentace, včetně současného zveřejnění publikace typu B (která bude kritickým katalogem výstavy a která musí být v návrhu projektu jednoznačně označena jako kritický katalog výstavy a to i v poli krátká charakteristika výsledku).

| | |
|---|--|
| písmeno označující druh aplikačního výsledku | E_{krit} |
| předpokládaný název aplikačního výsledku | Panská sídla na střední Moravě ve středověku |
| krátká charakteristika aplikačního výsledku | |
| předpokládaný rok uplatnění aplikačního výsledku | 2027 |
| předpokládaný počet návštěvníků výstavy | 1500 |
| předpokládaný celkový rozpočet výstavy (v tis. Kč) | 220 tis. Kč |
| písmeno označující druh výsledku | B |
| předpokládaný název výsledku | Panská sídla na střední Moravě ve středověku |
| krátká charakteristika výsledku | |

| | |
|--------------------------------------|------|
| | |
| předpokládaný rok uplatnění výsledku | 2027 |

5.1.3. Aplikační výsledky druhu Aodb (vyplňuje se pro každý výsledek Aodb)

| | |
|---|------|
| písmeno označující druh aplikačního výsledku | Aodb |
| předpokládaný název aplikačního výsledku | |
| krátká charakteristika aplikačního výsledku | |
| předpokládaný rok uplatnění aplikačního výsledku | |
| platforma ⁴ | |
| způsob zajištění realizace ⁴ | |
| předpokládaný celkový rozpočet ⁴ (v tis. Kč) | |

5.2. Publikační výsledky projektu

5.2.1. Publikační výsledky projektu druhu B dedikované výlučně projektu (vyplňuje se pro každý výsledek v samostatné tabulce s výjimkou B – kritických katalogů výstav, uvedených již v 5.1.2):

| | |
|---|--|
| písmeno označující druh publikačního výsledku | |
| předpokládaný název publikačního výsledku | |
| krátká charakteristika publikačního výsledku | |
| předpokládaný rok uplatnění publikačního výsledku | |
| předpokládaný počet výtisků | |

5.2.2. Publikační výsledky projektu druhu C, D, J_{imp}, J_{sc}, J_{ost} a M (vyplňuje se souhrnně pro všechny vedlejší výsledky jednoho druhu v samostatné tabulce):

| | |
|--|------------------|
| písmeno označující druh publikačních výsledků | J _{imp} |
| předpokládaný počet publikačních výsledků daného druhu | 1 |
| předpokládané roky uplatnění publikačních výsledků | 2026 |

| | |
|--|-----------------|
| písmeno označující druh publikačních výsledků | J _{sc} |
| předpokládaný počet publikačních výsledků daného druhu | 1 |
| předpokládané roky uplatnění publikačních výsledků | 2026 |

⁴ Viz P9 ZD, str. 14 – 18.

| | |
|--|------------------------|
| písmeno označující druh publikačních výsledků | J_{ost} |
| předpokládaný počet publikačních výsledků daného druhu | 4 |
| předpokládané roky uplatnění publikačních výsledků | 2027 |

| | |
|--|----------|
| písmeno označující druh publikačních výsledků | M |
| předpokládaný počet publikačních výsledků daného druhu | 1 |
| předpokládané roky uplatnění publikačních výsledků | 2027 |

5.3. Přehled aplikačních a publikačních výsledků projektu celkem (musí odpovídat počtu podle bodů 5.1 a 5.2):


| Aplikační výsledky | |
|--|----------|
| A) Aplikační výsledky vymezené platným zněním Definic druhů výsledků | |
| F_{uzit} - užitný vzor | |
| F_{prum} - průmyslový vzor | |
| G_{prot} - prototyp | |
| G_{funk} - funkční vzorek | |
| P – patent: | |
| - český patent (Úřad průmyslového vlastnictví) | |
| - evropský patent (Evropský patentový úřad) | |
| - ostatní patenty (příslušný patentový úřad) | |
| S – specializovaná veřejná databáze | 1 |
| Z_{polop} - poloprovoz | |
| Z_{tech} - ověřená technologie | |
| B) Aplikační výsledky vymezené platným zněním Definic druhů výsledků, při jejichž schvalování jsou požadovány další náležitosti | |
| E_{krit} - uspořádání výstavy s kritickým katalogem | 1 |
| N_{metS} - metodika schválená příslušným orgánem státní správy, do jehož kompetence daná problematika spadá | |
| N_{metC} - metodika certifikovaná oprávněným orgánem | |
| N_{pam} - památkový postup | |
| R – software | |
| C) Specifické aplikační výsledky programu NAKI III | |
| Nimap – interaktivní specializovaná mapa s odborným obsahem | 4 |
| Aodb – audiovizuální tvorba s odborným scénářem | |
| Aplikační výsledky celkem | 6 |

| Publikační výsledky | |
|--|-----------|
| B - odborná kniha (včetně kritických katalogů k výstavám) | |
| C - kapitola v odborné knize | |
| D - stať ve sborníku evidovaná v databázích WoS nebo SCOPUS | |
| J - recenzovaný odborný článek: | |
| J_{imp} - původní/přehledový článek v recenzovaném odborném periodiku, který je obsažen v databázi Web of Science s příznakem „Article“, „Review“, nebo „Letter“) | 1 |
| J_{sc} – původní/přehledový článek v recenzovaném odborném periodiku, který je obsažen v databázi SCOPUS s příznakem „Article“, „Review“, nebo „Letter | 1 |
| J_{ost} – původní / přehledový článek v recenzovaném odborném periodiku, které nespadá do žádné z výše uvedených skupin | 4 |
| M - uspořádání konference | 1 |
| Publikační výsledky celkem | 7 |
| Výsledky za projekt celkem | 13 |


5.4. Účast uchazeče projektu na aplikačních a publikačních výsledcích:

| Zkratka uchazeče projektu | Aplikační výsledek, na kterém se uchazeč podílí (každý druh v jednom řádku) | Popis činnosti, kterými se uchazeč podílí na výsledcích s uvedením druhu činnosti (ZV, PV, EV) | Publikační výsledek, na kterém se uchazeč podílí (každý druh v jednom řádku) | Popis činnosti, kterými se uchazeč podílí na výsledcích |
|---------------------------|---|--|--|--|
| UP | Ekrit | Kompletní příprava Ekrit a její realizace včetně publikace kritického katalogu uvedená v částech B.III.4 a B3.9 (ZV, EV) | J | Kompletní příprava J uvedená v částech B.III.4 a B3.9 návrhu projektu (ZV) |
| UP | S | Kompletní příprava S a její zveřejnění na webových stránkách projektu dle B.III.4 a B3.9 (ZV, EV) | M | Kompletní příprava M a její realizace uvedená v částech B.III.4 a B3.9 (EV). |
| UP | Nimap | Kompletní příprava Nimap a její publikace dle částí B.III.4 a B3.9 (ZV, EV) | | |
| UP | Nimap | Kompletní příprava Nimap a její publikace dle částí B.III.4 a B3.9 (ZV, EV) | | |
| UP | Nimap | Kompletní příprava Nimap a její publikace dle částí B.III.4 a B3.9 (ZV, EV) | | |
| UP | Nimap | Kompletní příprava Nimap a její publikace dle částí B.III.4 a B3.9 (ZV, EV) | | |
| | | | | |


6. Vstupy – vybavenost pracovišť:



7. Vstupy – organizační struktura řešitelského týmu:



8. Kritické předpoklady dosažení cíle projektu, popis rizik projektu:



9. Fáze projektu v jednotlivých letech:

Pro každý rok řešení projektu je nutné vyplnit písm. a) až e).

a) Rok řešení projektu:

2023

b) Cíle projektu v daném roce:

Cíle jednotlivých aktivit

1_1: Terénní průzkum lokalit

1_2: Rozbor kompletní pramenné základny - archivní a historický výzkum

1_3: Veřejná databáze

1_4: Interaktivní mapy

Charakteristika cíle v roce 2023 celkově: jedná se o první rok realizace projektu, proto v něm předpokládáme hlavně základní analýzu problematiky, sběr prvních archivních, historických a archeologických dat.

c) Plán výzkumných aktivit v daném roce:

V roce 2023 je plánován terénní průzkum lokalit, první fáze podrobného archivního a historického výzkumu pramenů pro dané téma, příprava podkladů pro veřejnou databázi a příprava (sběr dat) pro interaktivní mapy.

d) Organizační postup v daném roce:

e) Výsledky uplatněné v daném roce (součet výsledků za všechny etapy musí odpovídat výčtu všech očekávaných výsledků projektu podle bodů č. 5.1 až 5.3 Popisu projektu):

V roce 2023 nebudeme uplatňovat žádný uplatnitelný výsledek.

a) Rok řešení projektu:

2024


b) Cíle projektu v daném roce:

2_1: Terénní průzkum lokalit
2_2: Rozbor kompletní pramenné základny - archivní a historický výzkum
2_3: Archeologický výzkum
2_4: Detailní historický a archivní výzkum vybraných objektů.
2_5: Interaktivní mapy
2_6: Veřejná databáze


Charakteristika cíle v roce 2024 celkově: bude pokračovat terénní, historický a archivní výzkum a sběr podkladů pro interaktivní mapy a veřejnou databázi.


c) Plán výzkumných aktivit v daném roce:

V roce 2024 je plánováno pokračování terénního průzkumu lokalit, pokračování archivního a historického výzkumu, archeologického výzkumu, příprava interaktivních mapy a veřejné databáze. Dojde také k detailnímu historickému a archivnímu průzkumu vybraných lokalit s největším potenciálem pramenných zjištění.



d) Organizační postup v daném roce:





e) **Výsledky uplatněné v daném roce** (*součet výsledků za všechny etapy musí odpovídat výčtu všech očekávaných výsledků projektu podle bodů č. 5.1 až 5.3 Popisu projektu*):

V roce 2024 nebudeme uplatňovat žádný uplatnitelný výsledek.

a) **Rok řešení projektu:**

2025


b) **Cíle projektu v daném roce:**

- 3_1: Archeologický výzkum
- 3_2: Historický a archivní výzkum
- 3_3: Interaktivní mapy
- 3_4: Veřejná databáze
- 3_5: Výstava s kritickým katalogem
- 3_6: Tvorba rukopisů odborných článků

Charakteristika cíle v roce 2025 celkově: pokročilá fáze archeologického a historicko-archivního průzkumu. Příprava interaktivních mapy a veřejné databáze. Příprava publikačních výstupů (kritický katalog, odborné studie).


c) **Plán výzkumných aktivit v daném roce:**

V roce 2025 je plánována finalizace archeologického výzkumu lokalit a archivního a historického průzkumu pramenných zdrojů k panským sídlům v daném regionu. Do pokročilé fáze vstupuje sběr dat pro přípravu interaktivních mapy a veřejné databáze. Dojde k přípravě podkladů pro výstavu o panských sídlech. Budou připravovány první písemné výstupy z projektu - odborné studie a části kritického katalogu z výstavy.





d) Organizační postup v daném roce:



e) **Výsledky uplatněné v daném roce** (součet výsledků za všechny etapy musí odpovídat výčtu všech očekávaných výsledků projektu podle bodů č. 5.1 až 5.3 Popisu projektu):

V roce 2025 nebudeme uplatňovat žádný uplatnitelný výsledek.

a) **Rok řešení projektu:**

2026

b) **Cíle projektu v daném roce:**

4_1: Dokumentace objektů
4_2: Interaktivní mapy
4_3: Veřejná databáze
4_4: Výstava s kritickým katalogem
4_5: Zaslání rukopisů odborných článků.

Charakteristika cíle v roce 2026 celkově: dokončení dokumentace objektů, příprava finální verze interaktivních map a veřejné databáze, finalizace přípravy výstavy, kritického katalogu a odborných studií.

c) **Plán výzkumných aktivit v daném roce:**

Je plánována tvorba 3D modelů a fotogrammetrie, dojde k finalizaci podoby interaktivních map a veřejné databáze. V případě výstavy s kritickým katalogem bude dokončen scénář podoby výstavy a texty do kritického katalogu. Připravované odborné studie budou odeslány na recenzní řízení do odborných časopisů.

d) Organizační postup v daném roce:

| | |
|--|--|
| | |
|--|--|

e) Výsledky uplatněné v daném roce (součet výsledků za všechny etapy musí odpovídat výčtu všech očekávaných výsledků projektu podle bodů č. 5.1 až 5.3 Popisu projektu):

2026 - 1x Jimp, 1x Jsc

a) Rok řešení projektu:

2027


b) Cíle projektu v daném roce:

- 5_1: Interaktivní mapy
- 5_2: Veřejná databáze
- 5_3: Výstava s kritickým katalogem
- 5_4: Odborné články
- 5_5: Odborná konference


Charakteristika cíle v roce 2027 celkově: v závěrečném roce projektu dojde k dokončení interaktivních map a veřejné databáze. Dále bude pro veřejnost otevřena výstava, vydán kritický katalog z výstavy a uspořádaná odborná konference.

c) Plán výzkumných aktivit v daném roce:

V posledním roce projektu dojde k završení všech výstupů. V období květen-červenec 2027 proběhne výstava, k jejímuž zahájení bude vydán kritický katalog z výstavy. Během trvání výstavy se uskuteční odborná kastelologická konference. Během roku 2027 budou dokončeny interaktivní mapy, veřejná databáze a odborné studie připravované v předešlých letech



d) Organizační postup v daném roce:



e) Výsledky uplatněné v daném roce (součet výsledků za všechny etapy musí odpovídat výčtu všech očekávaných výsledků projektu podle bodů č. 5.1 až 5.3 Popisu projektu):

| |
|--|
| 2027 - 4 x Nimap, 1x S, 1x M, 4 x Jost |
|--|