

Pozemkový fond České republiky

Sídlo: Praha 3, Husinecká 1024/11a, PSČ 130 00

zastoupený Antonínem Rösslem, vedoucím územního pracoviště PF ČR ve Znojmě,

adresa: Dvořákova 21, 670 30 Znojmo

IČ: 45797072

DIČ: CZ45797072

Zapsán v obchodním rejstříku vedeném Městským soudem v Praze, odd. A, vložka 6664

Bankovní spojení: GE Money Bank, a.s. Znojmo, č. účtu 692005-514/0600

(dále jen „pronajímatel“)

- na straně jedné -

a

Zemědělské družstvo Šatov

Sídlo: Šatov 123, okres Znojmo, PSČ 671 22

IČ: 00143146

DIČ: CZ00143146

Zapsána v obchodním rejstříku vedeném u Krajského soudu v Brně, oddíl DrXXXVII, vložka 378

osoba oprávněná jednat za právnickou osobu - předseda představenstva ing. Václav Kropáč a místopředseda představenstva Zdeněk Branc

(dále jen "nájemce")

- na straně druhé -

uzavírají tento

**dodatek č. 2
k nájemní smlouvě č. 52N05/27**

Čl. I

Smluvní strany uzavřely dne 1.4.2005 nájemní smlouvu č. 52N05/27 (dále jen "smlouva").

Čl. II

Na základě smlouvy je nájemce povinen platit pronajímateli roční nájemné ve výši 19.682,- Kč (slovy: devatenácttisícšestsetosmdesát dva korun českých).

Čl. III

Smluvní strany se dohodly na tom, že předmět nájmu bude rozšířen od 1.12.2007 o nemovitosti ve vlastnictví státu v obci a k.ú. Šatov specifikované v příloze č. 2 této smlouvy vedené u Katastrálního pracoviště Znojmo Katastrálního úřadu pro Jihomoravský kraj, které vznikly na základě rozhodnutí o výměně nebo přechodu vlastnických práv k pozemkům v k.ú.

Šatov č.j. 762075-KPÚ/2/1-P1, které nabylo právní moci dne 19.4.2007. Užívání pozemků za období od 19.4.2007 do 30.11.2007 je řešeno v dohodě o zaplacení úhrady za užívání nemovitosti č. 52N05/27.

Příloha č. 2 je nedílnou součástí této smlouvy.

Tímto dodatkem se rozšiřuje předmět nájmu o pozemky, které přešly z nájemní smlouvy č. 56N05/27 od 1.12.2007:

obec	kat. území	druh evidence	parcela č.	výměra v m ²	druh pozemku
Šatov	Šatov	KN	2683	4	zastavěná plocha
Šatov	Šatov	KN	2713	706	zastavěná plocha

Nedílnou součástí tohoto dodatku je grafické zobrazení parc.č. KN 2683 a KN 2713, které tvoří přílohu č. 3 a 4.

Čl. IV

Smluvní strany se dohodly na tom, že s ohledem na skutečnosti uvedené v čl. III tohoto dodatku se nově stanovuje výše ročního nájemného na částku **241.934,- Kč** (slovy: dvěstěčtyřicetjednatísícdevětsetřicetčtyři korun českých).

K 1.10.2008 je nájemce povinen zaplatit částku 205.399,- Kč (slovy: dvěstěpěttisícřistadevadesátdevět korun českých).

Výpočet nájemného k 1.10.2008 tvoří přílohu č. 1 tohoto dodatku.

Čl. V

Ostatní ustanovení nájemní smlouvy zůstávají nezměněna.

Čl. VI

Tento dodatek nabývá platnosti a účinnosti dnem podpisu oběma smluvními stranami.

Čl. VII

Tento dodatek je vyhotoven ve třech stejnopisech, z nichž každý má platnost originálu. Jeden stejnopis přebírá nájemce a ostatní jsou určeny pro pronajímatele.

Čl. VIII

Smluvní strany po přečtení tohoto dodatku prohlašují, že s jeho obsahem souhlasí a že je shodným projevem jejich vážné a svobodné vůle, a na důkaz toho připojují své podpisy.

Ve Znojmě dne - 1. XII. 2007

.....
Pozemkový fond České republiky
vedoucí územního pracoviště Znojmo
Antonín Rössl
pronajímatel

.....
Zemědělské družstvo Šatov
předseda představenstva ing. Václav Kropáč
místopředseda představenstva Zdeněk Branč
nájemce

Za správnost: Ilona Burgetová

.....
podpis

kastr	parcela /	díl	parskup	kultura	LV	cena za ha	výměra v m ²	procento	Nájem
IDMaj 123227 vinice	4 166 0	0	2	4	10 002	108 000,00 Kč	5584	1,00	603,07 Kč
	4 166 0	0							279,20 Kč
IDMaj 122227,122327, 122427,122527,122627, 122727,122827,122927 vinice	4 176 0	0	2	4	10 002	108 000,00 Kč	46544	1,00	5 026,75 Kč
	4 176 0	0							2 327,20 Kč
IDMaj 123127 vinice	4 186 0	0	2	2	10 002	108 000,00 Kč	55953	1,00	6 042,92 Kč
	4 194 0	0	2	2	10 002	108 000,00 Kč	13515	1,00	1 459,62 Kč
	4 197 0	0	2	2	10 002	108 000,00 Kč	16800	1,00	1 814,40 Kč
	4 201 0	0	2	2	10 002	108 000,00 Kč	24853	1,00	2 684,12 Kč
	4 204 0	0	2	2	10 002	108 000,00 Kč	14801	1,00	1 598,51 Kč
	4 209 0	0	2	2	10 002	108 000,00 Kč	11818	1,00	1 276,34 Kč
IDMaj 123127 vinice	4 213 0	0	2	4	10 002	108 000,00 Kč	9097	1,00	982,48 Kč
	4 213 0	0							454,85 Kč
	4 225 0	0	2	2	10 002	108 000,00 Kč	8457	1,00	913,36 Kč
	4 228 0	0	2	2	10 002	108 000,00 Kč	30695	1,00	3 315,06 Kč
	4 234 0	0	2	2	10 002	108 000,00 Kč	30720	1,00	3 317,76 Kč
	4 243 0	0	2	2	10 002	108 000,00 Kč	7290	1,00	787,32 Kč
	4 249 0	0	2	2	10 002	108 000,00 Kč	17766	1,00	1 918,73 Kč
	4 264 0	0	2	2	10 002	108 000,00 Kč	24700	1,00	2 667,60 Kč
	4 269 0	0	2	2	10 002	108 000,00 Kč	15764	1,00	1 702,51 Kč
	4 279 0	0	2	2	10 002	108 000,00 Kč	7267	1,00	784,84 Kč
	4 297 0	0	2	2	10 002	108 000,00 Kč	6140	1,00	663,12 Kč
	4 306 0	0	2	2	10 002	108 000,00 Kč	11977	1,00	1 293,52 Kč
	4 309 0	0	2	2	10 002	108 000,00 Kč	32686	1,00	3 530,09 Kč
	4 316 0	0	2	2	10 002	108 000,00 Kč	39920	1,00	4 311,36 Kč
	4 320 0	0	2	2	10 002	108 000,00 Kč	98070	1,00	10 591,56 Kč
	4 321 0	0	2	2	10 002	108 000,00 Kč	65432	1,00	7 066,66 Kč
	4 351 0	0	2	2	10 002	108 000,00 Kč	23298	1,00	2 516,18 Kč
	4 356 0	0	2	2	10 002	108 000,00 Kč	24815	1,00	2 680,02 Kč
	4 359 0	0	2	2	10 002	108 000,00 Kč	37712	1,00	4 072,90 Kč
	4 366 0	0	2	2	10 002	108 000,00 Kč	7956	1,00	859,25 Kč
	4 370 0	0	2	2	10 002	108 000,00 Kč	1240	1,00	133,92 Kč
	4 415 0	0	2	2	10 002	108 000,00 Kč	33000	1,00	3 564,00 Kč
	4 417 0	0	2	2	10 002	108 000,00 Kč	25000	1,00	2 700,00 Kč
	4 438 0	0	2	2	10 002	108 000,00 Kč	108083	1,00	11 672,96 Kč
	4 464 0	0	2	2	10 002	108 000,00 Kč	13834	1,00	1 494,07 Kč
	4 485 0	0	2	2	10 002	108 000,00 Kč	83964	1,00	9 068,11 Kč
	4 493 0	0	2	2	10 002	108 000,00 Kč	24108	1,00	2 603,66 Kč
	4 516 0	0	2	2	10 002	108 000,00 Kč	20000	1,00	2 160,00 Kč
	4 524 0	0	2	2	10 002	108 000,00 Kč	4527	1,00	488,92 Kč
	4 534 0	0	2	2	10 002	108 000,00 Kč	4320	1,00	466,56 Kč
	4 543 0	0	2	2	10 002	108 000,00 Kč	18835	1,00	2 034,18 Kč
IDMaj 123327 vinice	4 548 0	0	2	4	10 002	108 000,00 Kč	6105	1,00	659,34 Kč
	4 548 0	0							305,25 Kč
IDMaj 123027 vinice	4 566 0	0	2	4	10 002	108 000,00 Kč	32996	1,00	3 563,57 Kč
	4 566 0	0							1 649,80 Kč
	4 571 0	0	2	2	10 002	108 000,00 Kč	43530	1,00	4 701,24 Kč
	4 578 0	0	2	2	10 002	108 000,00 Kč	52856	1,00	5 708,45 Kč
	4 582 0	0	2	2	10 002	108 000,00 Kč	34200	1,00	3 693,60 Kč
	4 591 0	0	2	2	10 002	108 000,00 Kč	29940	1,00	3 233,52 Kč
	4 596 0	0	2	2	10 002	108 000,00 Kč	83120	1,00	8 976,96 Kč
	4 604 0	0	2	2	10 002	108 000,00 Kč	31986	1,00	3 454,49 Kč
	4 613 0	0	2	2	10 002	108 000,00 Kč	13134	1,00	1 418,47 Kč
	4 622 0	0	2	2	10 002	108 000,00 Kč	8773	1,00	947,48 Kč
	4 631 0	0	2	2	10 002	108 000,00 Kč	30718	1,00	3 317,54 Kč
	4 634 0	0	2	2	10 002	108 000,00 Kč	13816	1,00	1 492,13 Kč
	4 641 0	0	2	2	10 002	108 000,00 Kč	9688	1,00	1 046,30 Kč
	4 653 0	0	2	2	10 002	108 000,00 Kč	126480	1,00	13 659,84 Kč
	4 661 0	0	2	2	10 002	108 000,00 Kč	13820	1,00	1 492,56 Kč
	4 669 0	0	2	2	10 002	108 000,00 Kč	9678	1,00	1 045,22 Kč

Katastr	parcela	/	díl	parskup	kultura	LV	cena za ha	výměra v m ²	procento	Nájem	
	4 682 0		0	2	2	10 002	108 000,00 Kč	24573	1,00	2 653,88 Kč	
	4 694 0		0	2	2	10 002	108 000,00 Kč	21430	1,00	2 314,44 Kč	
	4 699 0		0	2	2	10 002	108 000,00 Kč	19714	1,00	2 129,11 Kč	
	4 703 0		0	2	2	10 002	108 000,00 Kč	60866	1,00	6 573,53 Kč	
	4 707 0		0	2	2	10 002	108 000,00 Kč	25548	1,00	2 759,18 Kč	
	4 709 0		0	2	2	10 002	108 000,00 Kč	23880	1,00	2 579,04 Kč	
	4 728 0		0	2	2	10 002	108 000,00 Kč	15980	1,00	1 725,84 Kč	
	4 732 0		0	2	2	10 002	108 000,00 Kč	18183	1,00	1 963,76 Kč	
	4 741 0		0	2	2	10 002	108 000,00 Kč	8675	1,00	936,90 Kč	
	4 765 0		0	2	2	10 002	108 000,00 Kč	3434	1,00	370,87 Kč	
	4 778 0		0	2	2	10 002	108 000,00 Kč	2265	1,00	244,62 Kč	
	4 797 0		0	2	2	10 002	108 000,00 Kč	5217	1,00	563,44 Kč	
CELKEM:							24 193 396,42 Kč	2087962		241 933,98 Kč	
Celkem (zaokr.)											241 934,00 Kč

Datum přidání	NazevKU	Kmen	/	Skupina	Výměra v m ²	DatumVydání	Počet dní	částka
1.4.2005								
Šatov								
1.4.2005	:: Šatov	167	3	2	19		365	19,00 Kč
1.4.2005	:: Šatov	1 485	38	2	41 947		365	4 530,28 Kč
1.4.2005	:: Šatov	1 485	40	2	6 175		365	666,90 Kč
1.4.2005	:: Šatov	2 644	0	2	8 173		365	882,68 Kč
1.4.2005	:: Šatov	2 645	0	2	201		365	201,00 Kč
1.4.2005	:: Šatov	2 646	0	2	973		365	973,00 Kč
1.4.2005	:: Šatov	2 647	0	2	1 035		365	1 035,00 Kč
1.4.2005	:: Šatov	2 648	0	2	181		365	181,00 Kč
1.4.2005	:: Šatov	2 649	0	2	183		365	183,00 Kč
1.4.2005	:: Šatov	2 650	0	2	6 268		365	676,94 Kč
1.4.2005	:: Šatov	2 681	0	2	2 611		365	1 305,50 Kč
1.4.2005	:: Šatov	2 682	0	2	8		365	8,00 Kč
1.4.2005	:: Šatov	2 705	0	2	4 126		365	445,61 Kč
1.4.2005	:: Šatov	2 711	0	2	2 756		365	1 378,00 Kč
1.4.2005	:: Šatov	2 712	0	2	649		365	649,00 Kč
1.4.2005	:: Šatov	2 727	0	2	1 857		365	928,50 Kč
1.4.2005	:: Šatov	2 728	0	2	143		365	143,00 Kč
1.4.2005	:: Šatov	2 751	0	2	1 887		365	943,50 Kč
1.4.2005	:: Šatov	2 752	0	2	262		365	262,00 Kč
1.4.2005	:: Šatov	2 753	0	2	577		365	577,00 Kč
1.4.2005	:: Šatov	2 754	0	2	1 533		365	766,50 Kč
1.4.2005	:: Šatov	2 755	0	2	31		365	31,00 Kč
1.4.2005	:: Šatov	2 756	0	2	41		365	41,00 Kč
1.4.2005	:: Šatov	2 760	0	2	1 232		365	616,00 Kč
1.4.2005	:: Šatov	2 761	0	2	418		365	209,00 Kč
1.4.2005	:: Šatov	2 762	0	2	88		365	44,00 Kč
1.4.2005	:: Šatov	2 763	0	2	29		365	14,50 Kč
1.4.2005	:: Šatov	2 764	0	2	50		365	50,00 Kč
1.4.2005	:: Šatov	2 765	0	2	155		365	155,00 Kč
1.4.2005	:: Šatov	2 766	0	2	948		365	474,00 Kč
1.4.2005	:: Šatov	2 767	0	2	368		365	184,00 Kč
1.4.2005	:: Šatov	2 768	0	2	3		365	3,00 Kč
1.4.2005	:: Šatov	2 769	0	2	220		365	220,00 Kč
1.4.2005	:: Šatov	2 789	0	2	75		365	37,50 Kč
1.4.2005	:: Šatov	2 794	0	2	327		365	327,00 Kč
1.4.2005	:: Šatov	2 795	0	2	222		365	222,00 Kč
1.4.2005	:: Šatov	2 800	0	2	75		365	75,00 Kč
1.4.2005	:: Šatov	2 801	0	2	319		365	159,50 Kč
1.4.2005	:: Šatov	2 802	0	2	128		365	64,00 Kč
005					86 293			19 681,91 Kč
2007								
12.2007	:: Šatov	2 683	0	2	4		305	3,35 Kč
12.2007	:: Šatov	2 713	0	2	706		305	589,95 Kč
12.2007	:: Šatov	4 003	0	2	3 580		305	323,09 Kč
12.2007	:: Šatov	4 010	0	2	5 668		305	511,52 Kč
12.2007	:: Šatov	4 027	0	2	61 672		305	5 565,68 Kč
12.2007	:: Šatov	4 039	0	2	18 732		305	1 690,50 Kč
12.2007	:: Šatov	4 049	0	2	33 476		305	3 021,09 Kč
12.2007	:: Šatov	4 052	0	2	2 896		305	261,35 Kč
12.2007	:: Šatov	4 058	0	2	16 138		305	1 456,40 Kč
2.2007	:: Šatov	4 065	0	2	3 950		305	356,48 Kč
2.2007	:: Šatov	4 067	0	2	4 230		305	381,75 Kč
2.2007	:: Šatov	4 101	0	2	23 164		305	2 090,47 Kč
2.2007	:: Šatov	4 104	0	2	11 320		305	1 021,59 Kč
2.2007	:: Šatov	4 134	0	2	1 584		305	142,95 Kč
2.2007	:: Šatov	4 135	0	2	2 104		305	189,88 Kč
2.2007	:: Šatov	4 142	0	2	6 855		305	618,64 Kč

přidání	NazevKU	Kmen	/	Skupina	Výměra v m ²	DatumVydání	Počet dní	částka
1.12.2007	:: Šatov	4 163	0	2	8 444		305	1 114,83 Kč
1.12.2007	:: Šatov	4 166	0	2	5 584		305	737,23 Kč
1.12.2007	:: Šatov	4 176	0	2	46 544		305	6 145,08 Kč
1.12.2007	:: Šatov	4 186	0	2	55 953		305	5 049,57 Kč
1.12.2007	:: Šatov	4 194	0	2	13 515		305	1 219,69 Kč
1.12.2007	:: Šatov	4 197	0	2	16 800		305	1 516,15 Kč
1.12.2007	:: Šatov	4 201	0	2	24 853		305	2 242,90 Kč
1.12.2007	:: Šatov	4 204	0	2	14 801		305	1 335,74 Kč
1.12.2007	:: Šatov	4 209	0	2	11 818		305	1 066,53 Kč
1.12.2007	:: Šatov	4 213	0	2	9 097		305	1 201,04 Kč
1.12.2007	:: Šatov	4 225	0	2	8 457		305	763,21 Kč
1.12.2007	:: Šatov	4 228	0	2	30 695		305	2 770,12 Kč
1.12.2007	:: Šatov	4 234	0	2	30 720		305	2 772,38 Kč
1.12.2007	:: Šatov	4 243	0	2	7 290		305	657,90 Kč
1.12.2007	:: Šatov	4 249	0	2	17 766		305	1 603,32 Kč
1.12.2007	:: Šatov	4 264	0	2	24 700		305	2 229,09 Kč
1.12.2007	:: Šatov	4 269	0	2	15 764		305	1 422,65 Kč
1.12.2007	:: Šatov	4 279	0	2	7 267		305	655,82 Kč
1.12.2007	:: Šatov	4 297	0	2	6 140		305	554,12 Kč
1.12.2007	:: Šatov	4 306	0	2	11 977		305	1 080,88 Kč
1.12.2007	:: Šatov	4 309	0	2	32 686		305	2 949,80 Kč
1.12.2007	:: Šatov	4 316	0	2	39 920		305	3 602,65 Kč
1.12.2007	:: Šatov	4 320	0	2	98 070		305	8 850,48 Kč
1.12.2007	:: Šatov	4 321	0	2	65 432		305	5 905,01 Kč
1.12.2007	:: Šatov	4 351	0	2	23 298		305	2 102,56 Kč
1.12.2007	:: Šatov	4 356	0	2	24 815		305	2 239,47 Kč
1.12.2007	:: Šatov	4 359	0	2	37 712		305	3 403,38 Kč
1.12.2007	:: Šatov	4 366	0	2	7 956		305	718,00 Kč
1.12.2007	:: Šatov	4 370	0	2	1 240		305	111,91 Kč
1.12.2007	:: Šatov	4 415	0	2	33 000		305	2 978,14 Kč
1.12.2007	:: Šatov	4 417	0	2	25 000		305	2 256,17 Kč
1.12.2007	:: Šatov	4 438	0	2	108 083		305	9 754,12 Kč
1.12.2007	:: Šatov	4 464	0	2	13 834		305	1 248,47 Kč
1.12.2007	:: Šatov	4 485	0	2	83 964		305	7 577,46 Kč
1.12.2007	:: Šatov	4 493	0	2	24 108		305	2 175,66 Kč
1.12.2007	:: Šatov	4 516	0	2	20 000		305	1 804,93 Kč
1.12.2007	:: Šatov	4 524	0	2	4 527		305	408,54 Kč
1.12.2007	:: Šatov	4 534	0	2	4 320		305	389,87 Kč
1.12.2007	:: Šatov	4 543	0	2	18 835		305	1 699,80 Kč
1.12.2007	:: Šatov	4 548	0	2	6 105		305	806,03 Kč
1.12.2007	:: Šatov	4 566	0	2	32 996		305	4 356,37 Kč
1.12.2007	:: Šatov	4 571	0	2	43 530		305	3 928,44 Kč
1.12.2007	:: Šatov	4 578	0	2	52 856		305	4 770,07 Kč
1.12.2007	:: Šatov	4 582	0	2	34 200		305	3 086,44 Kč
1.12.2007	:: Šatov	4 591	0	2	29 940		305	2 701,99 Kč
1.12.2007	:: Šatov	4 596	0	2	83 120		305	7 501,30 Kč
1.12.2007	:: Šatov	4 604	0	2	31 986		305	2 886,62 Kč
1.12.2007	:: Šatov	4 613	0	2	13 134		305	1 185,30 Kč
1.12.2007	:: Šatov	4 622	0	2	8 773		305	791,73 Kč
1.12.2007	:: Šatov	4 631	0	2	30 718		305	2 772,19 Kč
1.12.2007	:: Šatov	4 634	0	2	13 816		305	1 246,84 Kč
1.12.2007	:: Šatov	4 641	0	2	9 688		305	874,31 Kč
1.12.2007	:: Šatov	4 653	0	2	126 480		305	11 414,39 Kč
1.12.2007	:: Šatov	4 661	0	2	13 820		305	1 247,21 Kč
1.12.2007	:: Šatov	4 669	0	2	9 678		305	873,41 Kč
1.12.2007	:: Šatov	4 682	0	2	24 573		305	2 217,63 Kč
1.12.2007	:: Šatov	4 694	0	2	21 430		305	1 933,99 Kč
1.12.2007	:: Šatov	4 699	0	2	19 714		305	1 779,12 Kč
1.12.2007	:: Šatov	4 703	0	2	60 866		305	5 492,94 Kč
1.12.2007	:: Šatov	4 707	0	2	25 548		305	2 305,62 Kč
1.12.2007	:: Šatov	4 709	0	2	23 880		305	2 155,09 Kč
1.12.2007	:: Šatov	4 728	0	2	15 980		305	1 442,14 Kč

přidání	NazevKU	Kmen	/	Skupina	Výměra v m ²	DatumVydání	Počet dní	částka	
12.2007 ::	Šatov			4 732	0	2	18 183	305	1 640,95 Kč
12.2007 ::	Šatov			4 741	0	2	8 675	305	782,89 Kč
12.2007 ::	Šatov			4 765	0	2	3 434	305	309,91 Kč
12.2007 ::	Šatov			4 778	0	2	2 265	305	204,41 Kč
12.2007 ::	Šatov			4 797	0	2	5 217	305	470,81 Kč
2007							2 001 669		185 717,49 Kč
SEM:							2 087 962		205 399,40 Kč
m (zaokr.)									205 399,00 Kč

Informace o parcele

Obec	Znojmo	Obce	Šatov
Katastrální území	762075 Šatov		
Parcelní číslo	4003 (4.5.2007)		
Výměra	3580 m ²		
Užití pozemku	orná půda		
Řízení	Z-4243/2007 Řízení ukončeno	Parcelní skupina	Katastr nemovitostí - pozemkové
Užití pozemku	zemědělský půdní fond (4.5.2007)		
UJ	Kód:02901, Výměra bon.Dílu:3580 m ²		
Učtový list	DKM		
Název		Podíl	Typ práv. vztahu
02 Česká republika		1/1	Vlastnické právo
Pozemkový fond České republiky, Cast obce:Žižkov Husinecká 1024/11a-Praha, 13000		1/1	Správa nemovitostí ve vlastnictví státu

Listiny k řízení, ve kterém se údaje o parcele zapsaly/zrušily

Řízení	Z-4243/2007 Řízení ukončeno
Listiny	Rozhodnutí pozemkového úřadu
Užití pr. vztahu	a
Údaje listiny	o výměně vlastnických práv v pozemkové úpravě
Učtovitel	762075-KPÚ/2/1-PI

Informace o parcele

Obec	Znojmo	Obce	Šatov
Katastrální území	762075 Šatov		
Parcelní číslo	4010 (4.5.2007)		
Výměra	5668 m ²		
Užití pozemku	orná půda		
Řízení	Z-4243/2007 Řízení ukončeno	Parcelní skupina	Katastr nemovitostí - pozemkové
Užití pozemku	zemědělský půdní fond (4.5.2007)		
UJ	Kód:02901, Výměra bon.Dílu:5668 m ²		
Učtový list	DKM		
Název		Podíl	Typ práv. vztahu
02 Česká republika		1/1	Vlastnické právo
Pozemkový fond České republiky, Cast obce:Žižkov Husinecká 1024/11a-Praha, 13000		1/1	Správa nemovitostí ve vlastnictví státu

Listiny k řízení, ve kterém se údaje o parcele zapsaly/zrušily

Řízení	Z-4243/2007 Řízení ukončeno
Listiny	Rozhodnutí pozemkového úřadu
Užití pr. vztahu	a
Údaje listiny	o výměně vlastnických práv v pozemkové úpravě
Učtovitel	762075-KPÚ/2/1-PI

Informace o parcele

Obec	Znojmo	Obce	Šatov
Katastrální území	762075 Šatov		
Parcelní číslo	4027 (4.5.2007)		
Výměra	61672 m ²		
Užití pozemku	orná půda		
Řízení	Z-4243/2007 Řízení ukončeno	Parcelní skupina	Katastr nemovitostí - pozemkové
Užití pozemku	zemědělský půdní fond (4.5.2007)		
UJ	Kód:00100, Výměra bon.Dílu:45365 m ²		
Učtový list	Kód:00600, Výměra bon.Dílu:16307 m ²		
Název		Podíl	Typ práv. vztahu
02 Česká republika		1/1	Vlastnické právo
Pozemkový fond České republiky, Cast obce:Žižkov Husinecká 1024/11a-Praha, 13000		1/1	Správa nemovitostí ve vlastnictví státu

Listiny k řízení, ve kterém se údaje o parcele zapsaly/zrušily

Řízení Z-4243/2007 Řízení ukončeno
 Listiny Rozhodnutí pozemkového úřadu
 Právní vztah a
 Další údaje listiny o výměně vlastnických práv v pozemkové úpravě
 Podatel 762075-KPÚ/2/1-PI

Informace o parcele

Název	Znojmo	Obce	Šatov
Katastrální území	762075 Šatov		
Parcela	4039 (4.5.2007)		
Výměra	18732 m2		
Účel pozemku	orná půda		
Řízení	Z-4243/2007 Řízení ukončeno	Parcelní skupina	Katastr nemovitostí - pozemkové
Účel pozemku	zemědělský půdní fond (4.5.2007)		
UJ	Kód:00100, Výměra bon.Dílu:18732 m2		
Podatel	DKM		
Podíl	Název	Podíl	Typ práv. vztahu
1/1	Česká republika	1/1	Vlastnické právo
	Pozemkový fond České republiky, Cast obce:Žižkov Husinecká 1024/11a- Praha, 13000	1/1	Správa nemovitostí ve vlastnictví státu

Listiny k řízení, ve kterém se údaje o parcele zapsaly/zrušily

Řízení Z-4243/2007 Řízení ukončeno
 Listiny Rozhodnutí pozemkového úřadu
 Právní vztah a
 Další údaje listiny o výměně vlastnických práv v pozemkové úpravě
 Podatel 762075-KPÚ/2/1-PI

Informace o parcele

Název	Znojmo	Obce	Šatov
Katastrální území	762075 Šatov		
Parcela	4049 (4.5.2007)		
Výměra	33476 m2		
Účel pozemku	orná půda		
Řízení	Z-4243/2007 Řízení ukončeno	Parcelní skupina	Katastr nemovitostí - pozemkové
Účel pozemku	zemědělský půdní fond (4.5.2007)		
UJ	Kód:00100, Výměra bon.Dílu:32507 m2 Kód:02210, Výměra bon.Dílu:969 m2		
Podatel	DKM		
Podíl	Název	Podíl	Typ práv. vztahu
1/1	Česká republika	1/1	Vlastnické právo
	Pozemkový fond České republiky, Cast obce:Žižkov Husinecká 1024/11a- Praha, 13000	1/1	Správa nemovitostí ve vlastnictví státu

Listiny k řízení, ve kterém se údaje o parcele zapsaly/zrušily

Řízení Z-4243/2007 Řízení ukončeno
 Listiny Rozhodnutí pozemkového úřadu
 Právní vztah a
 Další údaje listiny o výměně vlastnických práv v pozemkové úpravě
 Podatel 762075-KPÚ/2/1-PI

Informace o parcele

Název	Znojmo	Obce	Šatov
Katastrální území	762075 Šatov		
Parcela	4052 (4.5.2007)		
Výměra	2896 m2		
Účel pozemku	orná půda		
Řízení	Z-4243/2007 Řízení ukončeno	Parcelní skupina	Katastr nemovitostí - pozemkové
Účel pozemku	zemědělský půdní fond (4.5.2007)		

EJ	Kód:02210,Výměra bon.Dílu:891 m2 Kód:03715,Výměra bon.Dílu:2005 m2 DKM		
pový list	Název	Podíl	Typ práv. vztahu
02	Česká republika	1/1	Vlastnické právo
	Pozemkový fond České republiky, Cast obce:Žižkov Husinecká 1024/11a- Praha, 13000	1/1	Správa nemovitostí ve vlastnictví státu

Listiny k řízení, ve kterém se údaje o parcele zapsaly/zrušily

Řízení	Z-4243/2007 Řízení ukončeno
Číslo listiny	Rozhodnutí pozemkového úřadu
Právní vztah	a
Údaje listiny	o výměně vlastnických práv v pozemkové úpravě
Číslo listiny	762075-KPÚ/2/1-PI

Informace o parcele

Obec	Znojmo	Obce	Šatov
Katastrální území	762075 Šatov		
Parcelní číslo	4058 (4.5.2007)		
Výměra pozemku	16138 m2 orná půda		
Právní vztah	Z-4243/2007 Řízení ukončeno	Parcelní skupina	Katastr nemovitostí - pozemkové
Údaje listiny	zemědělský půdní fond (4.5.2007)		
Číslo listiny	Kód:02210,Výměra bon.Dílu:14989 m2 Kód:03715,Výměra bon.Dílu:1149 m2 DKM		
pový list	Název	Podíl	Typ práv. vztahu
02	Česká republika	1/1	Vlastnické právo
	Pozemkový fond České republiky, Cast obce:Žižkov Husinecká 1024/11a- Praha, 13000	1/1	Správa nemovitostí ve vlastnictví státu

Listiny k řízení, ve kterém se údaje o parcele zapsaly/zrušily

Řízení	Z-4243/2007 Řízení ukončeno
Číslo listiny	Rozhodnutí pozemkového úřadu
Právní vztah	a
Údaje listiny	o výměně vlastnických práv v pozemkové úpravě
Číslo listiny	762075-KPÚ/2/1-PI

Informace o parcele

Obec	Znojmo	Obce	Šatov
Katastrální území	762075 Šatov		
Parcelní číslo	4065 (4.5.2007)		
Výměra pozemku	3950 m2 orná půda		
Právní vztah	Z-4243/2007 Řízení ukončeno	Parcelní skupina	Katastr nemovitostí - pozemkové
Údaje listiny	zemědělský půdní fond (4.5.2007)		
Číslo listiny	Kód:02210,Výměra bon.Dílu:3950 m2 DKM		
pový list	Název	Podíl	Typ práv. vztahu
02	Česká republika	1/1	Vlastnické právo
	Pozemkový fond České republiky, Cast obce:Žižkov Husinecká 1024/11a- Praha, 13000	1/1	Správa nemovitostí ve vlastnictví státu

Listiny k řízení, ve kterém se údaje o parcele zapsaly/zrušily

Řízení	Z-4243/2007 Řízení ukončeno
Číslo listiny	Rozhodnutí pozemkového úřadu
Právní vztah	a
Údaje listiny	o výměně vlastnických práv v pozemkové úpravě
Číslo listiny	762075-KPÚ/2/1-PI

Informace o parcele

Znojmo

		Obce	Šatov		
kastrální území	762075 Šatov				
celá	4067 (4.5.2007)				
měra	4230 m2				
h pozemku	orná půda				
ení	Z-4243/2007 Řízení ukončeno	Parcelní skupina		Katastr nemovitostí - pozemkové	
rana pozemku	zemědělský půdní fond (4.5.2007)				
EJ	Kód:02210, Výměra bon.Dílu:1353 m2				
	Kód:03716, Výměra bon.Dílu:2877 m2				
ový list	DKM				
02	Název Česká republika		Podíl 1/1		Typ práv. vztahu Vlastnické právo
	Pozemkový fond České republiky, Cast obce:Žižkov Husinecká 1024/11a- Praha, 13000		1/1		Správa nemovitostí ve vlastnictví státu

Listiny k řízení, ve kterém se údaje o parcele zapsaly/zrušily

ení	Z-4243/2007 Řízení ukončeno
listiny	Rozhodnutí pozemkového úřadu
ěna pr. vztahu	a
ší údaje listiny	o výměně vlastnických práv v pozemkové úpravě
ovitel	762075-KPÚ/2/1-PI

Údaje o parcele

		Obce	Šatov		
es	Znojmo				
astrální území	762075 Šatov				
celá	4101 (4.5.2007)				
měra	23164 m2				
h pozemku	orná půda				
ení	Z-4243/2007 Řízení ukončeno	Parcelní skupina		Katastr nemovitostí - pozemkové	
rana pozemku	zemědělský půdní fond (4.5.2007)				
EJ	Kód:00110, Výměra bon.Dílu:17735 m2				
	Kód:00501, Výměra bon.Dílu:5429 m2				
ový list	DKM				
02	Název Česká republika		Podíl 1/1		Typ práv. vztahu Vlastnické právo
	Pozemkový fond České republiky, Cast obce:Žižkov Husinecká 1024/11a- Praha, 13000		1/1		Správa nemovitostí ve vlastnictví státu

Listiny k řízení, ve kterém se údaje o parcele zapsaly/zrušily

ení	Z-4243/2007 Řízení ukončeno
listiny	Rozhodnutí pozemkového úřadu
ra pr. vztahu	a
údaje listiny	o výměně vlastnických práv v pozemkové úpravě
ovitel	762075-KPÚ/2/1-PI

Údaje o parcele

		Obce	Šatov		
es	Znojmo				
astrální území	762075 Šatov				
celá	4104 (4.5.2007)				
měra	11320 m2				
h pozemku	orná půda				
ení	Z-4243/2007 Řízení ukončeno	Parcelní skupina		Katastr nemovitostí - pozemkové	
rana pozemku	zemědělský půdní fond (4.5.2007)				
EJ	Kód:00110, Výměra bon.Dílu:4548 m2				
	Kód:00401, Výměra bon.Dílu:50 m2				
	Kód:00501, Výměra bon.Dílu:6722 m2				
ový list	DKM				
02	Název Česká republika		Podíl 1/1		Typ práv. vztahu Vlastnické právo
	Pozemkový fond České republiky, Cast obce:Žižkov Husinecká 1024/11a- Praha, 13000		1/1		Správa nemovitostí ve vlastnictví státu

listiny k řízení, ve kterém se údaje o parcele zapsaly/zrušily

řízení Z-4243/2007 Řízení ukončeno
o listiny Rozhodnutí pozemkového úřadu
věna pr. vztahu a
ší údaje listiny o výměně vlastnických práv v pozemkové úpravě
otvovitel 762075-KPÚ/2/1-PI

Informace o parcele

nes	Znojmo	Obce	Šatov
astrální území	762075 Šatov		
cela	4134 (4.5.2007)		
měra	1584 m ²		
h pozemku	orná půda		
ení	Z-4243/2007 Řízení ukončeno	Parcelní skupina	Katastr nemovitostí - pozemkové
hrana pozemku	zemědělský půdní fond (4.5.2007)		
EJ	Kód:00110, Výměra bon.Dílu:1584 m ²		
ový list	DKM		
02	Název	Podíl	Typ práv. vztahu
	Česká republika	1/1	Vlastnické právo
	Pozemkový fond České republiky, Cast obce:Žižkov Husinecká 1024/11a- Praha, 13000	1/1	Správa nemovitostí ve vlastnictví státu

listiny k řízení, ve kterém se údaje o parcele zapsaly/zrušily

řízení Z-4243/2007 Řízení ukončeno
listiny Rozhodnutí pozemkového úřadu
ena pr. vztahu a
ší údaje listiny o výměně vlastnických práv v pozemkové úpravě
otvovitel 762075-KPÚ/2/1-PI

Informace o parcele

nes	Znojmo	Obce	Šatov
astrální území	762075 Šatov		
cela	4135 (4.5.2007)		
měra	2104 m ²		
h pozemku	vinice		
ení	Z-4243/2007 Řízení ukončeno	Parcelní skupina	Katastr nemovitostí - pozemkové
hrana pozemku	zemědělský půdní fond (4.5.2007)		
EJ	Kód:00110, Výměra bon.Dílu:2104 m ²		
ový list	DKM		
02	Název	Podíl	Typ práv. vztahu
	Česká republika	1/1	Vlastnické právo
	Pozemkový fond České republiky, Cast obce:Žižkov Husinecká 1024/11a- Praha, 13000	1/1	Správa nemovitostí ve vlastnictví státu

listiny k řízení, ve kterém se údaje o parcele zapsaly/zrušily

řízení Z-4243/2007 Řízení ukončeno
listiny Rozhodnutí pozemkového úřadu
ena pr. vztahu a
ší údaje listiny o výměně vlastnických práv v pozemkové úpravě
otvovitel 762075-KPÚ/2/1-PI

Informace o parcele

nes	Znojmo	Obce	Šatov
astrální území	762075 Šatov		
cela	4142 (4.5.2007)		
měra	6855 m ²		
h pozemku	orná půda		
ení	Z-4243/2007 Řízení ukončeno	Parcelní skupina	Katastr nemovitostí - pozemkové
hrana pozemku	zemědělský půdní fond (4.5.2007)		
EJ	Kód:00110, Výměra bon.Dílu:6855 m ²		

Podíl	Název	Podíl	Typ práv. vztahu
102	Česká republika	1/1	Vlastnické právo
	Pozemkový fond České republiky, Cast obce:Žižkov Husinecká 1024/11a-Praha, 13000	1/1	Správa nemovitostí ve vlastnictví státu

Listiny k řízení, ve kterém se údaje o parcele zapsaly/zrušily

Řízení	Z-4243/2007 Řízení ukončeno
Listiny	Rozhodnutí pozemkového úřadu
Právní vztah	a
Údaje listiny	o výměně vlastnických práv v pozemkové úpravě
Číslo listiny	762075-KPÚ/2/1-PI

Informace o parcele

Obec	Znojmo	Obce	Šatov
Katastrální území	762075 Šatov		
Parcelní číslo	4163 (4.5.2007)		
Výměra pozemku	8444 m2		
Úprava pozemku	vinice	Parcelní skupina	Katastr nemovitostí - pozemkové
Právní vztah	Z-4243/2007 Řízení ukončeno		
Údaje listiny	zemědělský půdní fond (4.5.2007)		
Číslo listiny	Kód:00401, Výměra bon.Dílu:3694 m2		
	Kód:00610, Výměra bon.Dílu:4750 m2		

Listiny k řízení, ve kterém se údaje o parcele zapsaly/zrušily

Podíl	Název	Podíl	Typ práv. vztahu
102	Česká republika	1/1	Vlastnické právo
	Pozemkový fond České republiky, Cast obce:Žižkov Husinecká 1024/11a-Praha, 13000	1/1	Správa nemovitostí ve vlastnictví státu

Listiny k řízení, ve kterém se údaje o parcele zapsaly/zrušily

Řízení	Z-4243/2007 Řízení ukončeno
Listiny	Rozhodnutí pozemkového úřadu
Právní vztah	a
Údaje listiny	o výměně vlastnických práv v pozemkové úpravě
Číslo listiny	762075-KPÚ/2/1-PI

Informace o parcele

Obec	Znojmo	Obce	Šatov
Katastrální území	762075 Šatov		
Parcelní číslo	4166 (4.5.2007)		
Výměra pozemku	5584 m2		
Úprava pozemku	vinice	Parcelní skupina	Katastr nemovitostí - pozemkové
Právní vztah	Z-4243/2007 Řízení ukončeno		
Údaje listiny	zemědělský půdní fond (4.5.2007)		
Číslo listiny	Kód:00110, Výměra bon.Dílu:790 m2		
	Kód:00401, Výměra bon.Dílu:509 m2		
	Kód:00610, Výměra bon.Dílu:4285 m2		

Listiny k řízení, ve kterém se údaje o parcele zapsaly/zrušily

Podíl	Název	Podíl	Typ práv. vztahu
102	Česká republika	1/1	Vlastnické právo
	Pozemkový fond České republiky, Cast obce:Žižkov Husinecká 1024/11a-Praha, 13000	1/1	Správa nemovitostí ve vlastnictví státu

Listiny k řízení, ve kterém se údaje o parcele zapsaly/zrušily

Řízení	Z-4243/2007 Řízení ukončeno
Listiny	Rozhodnutí pozemkového úřadu
Právní vztah	a
Údaje listiny	o výměně vlastnických práv v pozemkové úpravě
Číslo listiny	762075-KPÚ/2/1-PI

Informace o parcele

Obec	Znojmo
------	--------

		Obce	Šatov		
Katastrální území	762075 Šatov				
Parcela	4176 (4.5.2007)				
Výměra	46544 m2				
Druh pozemku	vinice				
Řízení	Z-4243/2007 Řízení ukončeno	Parcelní skupina		Katastr nemovitostí - pozemkové	
Chrana pozemku	zemědělský půdní fond (4.5.2007)				
PEJ	Kód:00110,Výměra bon.Dílu:9179 m2 Kód:00610,Výměra bon.Dílu:30359 m2 Kód:00810,Výměra bon.Dílu:7006 m2				
Mapový list	DKM				
	Název		Podíl		Typ práv. vztahu
002	Česká republika		1/1		Vlastnické právo
	Pozemkový fond České republiky, Cast obce:Žižkov Husinecká 1024/11a-Praha, 13000		1/1		Správa nemovitostí ve vlastnictví státu

listiny k řízení, ve kterém se údaje o parcele zapsaly/zrušily

Řízení	Z-4243/2007 Řízení ukončeno
Mapový list	Rozhodnutí pozemkového úřadu
Pr. vztahu	a
Údaje listiny	o výměně vlastnických práv v pozemkové úpravě
Mapový list	762075-KPÚ/2/1-PI

Informace o parcele

		Obce	Šatov		
Katastrální území	Znojmo				
Parcela	762075 Šatov				
Výměra	4186 (4.5.2007)				
Druh pozemku	orná půda				
Řízení	Z-4243/2007 Řízení ukončeno	Parcelní skupina		Katastr nemovitostí - pozemkové	
Chrana pozemku	zemědělský půdní fond (4.5.2007)				
PEJ	Kód:00110,Výměra bon.Dílu:49281 m2 Kód:00810,Výměra bon.Dílu:6672 m2				
Mapový list	DKM				
	Název		Podíl		Typ práv. vztahu
002	Česká republika		1/1		Vlastnické právo
	Pozemkový fond České republiky, Cast obce:Žižkov Husinecká 1024/11a-Praha, 13000		1/1		Správa nemovitostí ve vlastnictví státu

listiny k řízení, ve kterém se údaje o parcele zapsaly/zrušily

Řízení	Z-4243/2007 Řízení ukončeno
Mapový list	Rozhodnutí pozemkového úřadu
Pr. vztahu	a
Údaje listiny	o výměně vlastnických práv v pozemkové úpravě
Mapový list	762075-KPÚ/2/1-PI

Informace o parcele

		Obce	Šatov		
Katastrální území	Znojmo				
Parcela	762075 Šatov				
Výměra	4194 (4.5.2007)				
Druh pozemku	orná půda				
Řízení	Z-4243/2007 Řízení ukončeno	Parcelní skupina		Katastr nemovitostí - pozemkové	
Chrana pozemku	zemědělský půdní fond (4.5.2007)				
PEJ	Kód:00110,Výměra bon.Dílu:13515 m2				
Mapový list	DKM				
	Název		Podíl		Typ práv. vztahu
002	Česká republika		1/1		Vlastnické právo
	Pozemkový fond České republiky, Cast obce:Žižkov Husinecká 1024/11a-Praha, 13000		1/1		Správa nemovitostí ve vlastnictví státu

Listiny k řízení, ve kterém se údaje o parcele zapsaly/zrušily

řízení Z-4243/2007 Řízení ukončeno
 rozhodnutí listiny Rozhodnutí pozemkového úřadu
 vztahu a
 údaje listiny o výměně vlastnických práv v pozemkové úpravě
 listiny 762075-KPÚ/2/1-PI

Informace o parcele

oblast	Znojmo	Obce	Šatov
katastrální území	762075 Šatov		
parcele	4197	(4.5.2007)	
výměra	16800 m ²		
úh pozemku	orná půda		
řízení	Z-4243/2007 Řízení ukončeno	Parcelní skupina	Katastr nemovitostí - pozemkové
úprava pozemku	zemědělský půdní fond (4.5.2007)		
účet	Kód:00110, Výměra bon.Dílu:16800 m ²		
účet	DKM		
účet	Název	Podíl	Typ práv. vztahu
002	Česká republika	1/1	Vlastnické právo
	Pozemkový fond České republiky, Čast obce:Žižkov Husinecká 1024/11a- Praha, 13000	1/1	Správa nemovitostí ve vlastnictví státu

Listiny k řízení, ve kterém se údaje o parcele zapsaly/zrušily

řízení Z-4243/2007 Řízení ukončeno
 rozhodnutí listiny Rozhodnutí pozemkového úřadu
 vztahu a
 údaje listiny o výměně vlastnických práv v pozemkové úpravě
 listiny 762075-KPÚ/2/1-PI

Informace o parcele

oblast	Znojmo	Obce	Šatov
katastrální území	762075 Šatov		
parcele	4201	(4.5.2007)	
výměra	24853 m ²		
úh pozemku	orná půda		
řízení	Z-4243/2007 Řízení ukončeno	Parcelní skupina	Katastr nemovitostí - pozemkové
úprava pozemku	zemědělský půdní fond (4.5.2007)		
účet	Kód:00100, Výměra bon.Dílu:13253 m ²		
účet	Kód:00110, Výměra bon.Dílu:11600 m ²		
účet	DKM		
účet	Název	Podíl	Typ práv. vztahu
	Česká republika	1/1	Vlastnické právo
	Pozemkový fond České republiky, Čast obce:Žižkov Husinecká 1024/11a- Praha, 13000	1/1	Správa nemovitostí ve vlastnictví státu

Listiny k řízení, ve kterém se údaje o parcele zapsaly/zrušily

řízení Z-4243/2007 Řízení ukončeno
 rozhodnutí listiny Rozhodnutí pozemkového úřadu
 vztahu a
 údaje listiny o výměně vlastnických práv v pozemkové úpravě
 listiny 762075-KPÚ/2/1-PI

Informace o parcele

oblast	Znojmo	Obce	Šatov
katastrální území	762075 Šatov		
parcele	4204	(4.5.2007)	
výměra	14801 m ²		
úh pozemku	orná půda		
řízení	Z-4243/2007 Řízení ukončeno	Parcelní skupina	Katastr nemovitostí - pozemkové
úprava pozemku	zemědělský půdní fond (4.5.2007)		

PEJ apový list	Kód:00100,Výměra bon.Dílu:14801 m2 DKM		
Název		Podíl	Typ práv. vztahu
002 Česká republika		1/1	Vlastnické právo
Pozemkový fond České republiky, Cast obce:Žižkov Husinecká 1024/11a- Praha, 13000		1/1	Správa nemovitostí ve vlastnictví státu

Listiny k řízení, ve kterém se údaje o parcele zapsaly/zrušily

řízení	Z-4243/2007 Řízení ukončeno
o listiny	Rozhodnutí pozemkového úřadu
na pr. vztahu	a
úplnější údaje listiny	o výměně vlastnických práv v pozemkové úpravě
obvítel	762075-KPÚ/2/1-PI

Informace o parcele

adres	Znojmo	Obce	Šatov
katastrální území	762075 Šatov		
parcele	4209 (4.5.2007)		
výměra	11818 m2		
úh pozemku	orná půda		
řízení	Z-4243/2007 Řízení ukončeno	Parcelní skupina	Katastr nemovitostí - pozemkové
na pozemku	zemědělský půdní fond (4.5.2007)		
PEJ	Kód:00100,Výměra bon.Dílu:6857 m2		
apový list	Kód:00110,Výměra bon.Dílu:4961 m2 DKM		
Název		Podíl	Typ práv. vztahu
002 Česká republika		1/1	Vlastnické právo
Pozemkový fond České republiky, Cast obce:Žižkov Husinecká 1024/11a- Praha, 13000		1/1	Správa nemovitostí ve vlastnictví státu

Listiny k řízení, ve kterém se údaje o parcele zapsaly/zrušily

řízení	Z-4243/2007 Řízení ukončeno
o listiny	Rozhodnutí pozemkového úřadu
na pr. vztahu	a
úplnější údaje listiny	o výměně vlastnických práv v pozemkové úpravě
obvítel	762075-KPÚ/2/1-PI

Informace o parcele

adres	Znojmo	Obce	Šatov
katastrální území	762075 Šatov		
parcele	4213 (4.5.2007)		
výměra	9097 m2		
úh pozemku	vinice		
řízení	Z-4243/2007 Řízení ukončeno	Parcelní skupina	Katastr nemovitostí - pozemkové
na pozemku	zemědělský půdní fond (4.5.2007)		
PEJ	Kód:00610,Výměra bon.Dílu:7107 m2		
apový list	Kód:00810,Výměra bon.Dílu:1990 m2 DKM		
Název		Podíl	Typ práv. vztahu
002 Česká republika		1/1	Vlastnické právo
Pozemkový fond České republiky, Cast obce:Žižkov Husinecká 1024/11a- Praha, 13000		1/1	Správa nemovitostí ve vlastnictví státu

Listiny k řízení, ve kterém se údaje o parcele zapsaly/zrušily

řízení	Z-4243/2007 Řízení ukončeno
o listiny	Rozhodnutí pozemkového úřadu
na pr. vztahu	a
úplnější údaje listiny	o výměně vlastnických práv v pozemkové úpravě
obvítel	762075-KPÚ/2/1-PI

Informace o parcele

Znojmo

		Obce	Šatov		
katastrální území	762075 Šatov				
parcela	4225 (4.5.2007)				
výměra	8457 m2				
ruh pozemku	orná půda				
řízení	Z-4243/2007 Řízení ukončeno	Parcelní skupina		Katastr nemovitostí - pozemkové	
ochrana pozemku	zemědělský půdní fond (4.5.2007)				
PEJ	Kód:00110, Výměra bon.Dílu:1938 m2 Kód:00810, Výměra bon.Dílu:6519 m2				
mapový list	DKM				
1002	Název Česká republika Pozemkový fond České republiky, Cast obce:Žižkov Husinecká 1024/11a- Praha, 13000		Podíl 1/1 1/1		Typ práv. vztahu Vlastnické právo Správa nemovitostí ve vlastnictví státu

listiny k řízení, ve kterém se údaje o parcele zapsaly/zrušily

řízení	Z-4243/2007 Řízení ukončeno
op listiny	Rozhodnutí pozemkového úřadu
řena pr. vztahu	a
jší údaje listiny	o výměně vlastnických práv v pozemkové úpravě
stovitel	762075-KPÚ/2/1-PI

umace o parcele

		Obce	Šatov		
es	Znojmo				
astrální území	762075 Šatov				
cela	4228 (4.5.2007)				
měra	30695 m2				
n pozemku	orná půda				
mi	Z-4243/2007 Řízení ukončeno	Parcelní skupina		Katastr nemovitostí - pozemkové	
ana pozemku	zemědělský půdní fond (4.5.2007)				
EJ	Kód:00110, Výměra bon.Dílu:5976 m2 Kód:00610, Výměra bon.Dílu:7953 m2 Kód:00810, Výměra bon.Dílu:16766 m2				
ový list	DKM				
2	Název Česká republika Pozemkový fond České republiky, Cast obce:Žižkov Husinecká 1024/11a- Praha, 13000		Podíl 1/1 1/1		Typ práv. vztahu Vlastnické právo Správa nemovitostí ve vlastnictví státu

y k řízení, ve kterém se údaje o parcele zapsaly/zrušily

řiny	Z-4243/2007 Řízení ukončeno
pr. vztahu	Rozhodnutí pozemkového úřadu
řena pr. vztahu	a
údaje listiny	o výměně vlastnických práv v pozemkové úpravě
řitel	762075-KPÚ/2/1-PI

umace o parcele

		Obce	Šatov		
astrální území	Znojmo				
cela	762075 Šatov				
mera	4234 (4.5.2007)				
pozemku	30720 m2				
na pozemku	orná půda				
	Z-4243/2007 Řízení ukončeno	Parcelní skupina		Katastr nemovitostí - pozemkové	
	zemědělský půdní fond (4.5.2007)				
	Kód:00110, Výměra bon.Dílu:13428 m2 Kód:00610, Výměra bon.Dílu:4650 m2 Kód:00810, Výměra bon.Dílu:12642 m2				
ový list	DKM				
2	Název Česká republika Pozemkový fond České republiky, Cast obce:Žižkov Husinecká 1024/11a- Praha, 13000		Podíl 1/1 1/1		Typ práv. vztahu Vlastnické právo Správa nemovitostí ve vlastnictví státu

Listiny k řízení, ve kterém se údaje o parcele zapsaly/zrušily

Řízení Z-4243/2007 Řízení ukončeno
Typ listiny Rozhodnutí pozemkového úřadu
Změna pr. vztahu a
Další údaje listiny o výměně vlastnických práv v pozemkové úpravě
Zhotovitel 762075-KPÚ/2/1-PI

Informace o parcele

Okres Znojmo Obce Šatov
Katastrální území 762075 Šatov
Parcela 4243 (4.5.2007)
Výměra 7290 m2
Druh pozemku orná půda
Řízení Z-4243/2007 Řízení ukončeno Parcelní skupina Katastr nemovitostí - pozemkové
Ochrana pozemku zemědělský půdní fond (4.5.2007)
BPEJ Kód:00110, Výměra bon.Dílu:7278 m2
Kód:00810, Výměra bon.Dílu:12 m2
Mapový list DKM

V	Název	Podíl	Typ práv. vztahu
0002	Česká republika	1/1	Vlastnické právo
	Pozemkový fond České republiky, Cast obce:Žižkov Husinecká 1024/11a-Praha, 13000	1/1	Správa nemovitostí ve vlastnictví státu

Listiny k řízení, ve kterém se údaje o parcele zapsaly/zrušily

Řízení Z-4243/2007 Řízení ukončeno
Typ listiny Rozhodnutí pozemkového úřadu
Změna pr. vztahu a
Další údaje listiny o výměně vlastnických práv v pozemkové úpravě
Zhotovitel 762075-KPÚ/2/1-PI

Informace o parcele

Okres Znojmo Obce Šatov
Katastrální území 762075 Šatov
Parcela 4249 (4.5.2007)
Výměra 17766 m2
Druh pozemku orná půda
Řízení Z-4243/2007 Řízení ukončeno Parcelní skupina Katastr nemovitostí - pozemkové
Ochrana pozemku zemědělský půdní fond (4.5.2007)
BPEJ Kód:00100, Výměra bon.Dílu:12745 m2
Kód:00110, Výměra bon.Dílu:5021 m2
Mapový list DKM

V	Název	Podíl	Typ práv. vztahu
02	Česká republika	1/1	Vlastnické právo
	Pozemkový fond České republiky, Cast obce:Žižkov Husinecká 1024/11a-Praha, 13000	1/1	Správa nemovitostí ve vlastnictví státu

Listiny k řízení, ve kterém se údaje o parcele zapsaly/zrušily

Řízení Z-4243/2007 Řízení ukončeno
Typ listiny Rozhodnutí pozemkového úřadu
Změna pr. vztahu a
Další údaje listiny o výměně vlastnických práv v pozemkové úpravě
Zhotovitel 762075-KPÚ/2/1-PI

Informace o parcele

Okres Znojmo Obce Šatov
Katastrální území 762075 Šatov
Parcela 4264 (4.5.2007)
Výměra 24700 m2
Druh pozemku orná půda
Řízení Z-4243/2007 Řízení ukončeno Parcelní skupina Katastr nemovitostí - pozemkové

Ochrana pozemku zemědělský půdní fond (4.5.2007)
BPEJ Kód:00100,Výměra bon.Dílu:24700 m2
Mapový list DKM

LV	Název	Podíl	Typ práv. vztahu
10002	Česká republika	1/1	Vlastnické právo
	Pozemkový fond České republiky, Cast obce:Žižkov Husinecká 1024/11a-Praha, 13000	1/1	Správa nemovitostí ve vlastnictví státu

Listiny k řízení, ve kterém se údaje o parcele zapsaly/zrušily

Řízení Z-4243/2007 Řízení ukončeno
Typ listiny Rozhodnutí pozemkového úřadu
Změna pr. vztahu a
Další údaje listiny o výměně vlastnických práv v pozemkové úpravě
Zhotovitel 762075-KPÚ/2/1-PI

Informace o parcele

Okres	Znojmo	Obce	Šatov
Katastrální území	762075 Šatov		
Parcela	4269 (4.5.2007)		
Výměra	15764 m2		
Druh pozemku	orná půda		
Řízení	Z-4243/2007 Řízení ukončeno	Parcelní skupina	Katastr nemovitostí - pozemkové
Ochrana pozemku	zemědělský půdní fond (4.5.2007)		
BPEJ	Kód:00100,Výměra bon.Dílu:13190 m2		
	Kód:05800,Výměra bon.Dílu:2574 m2		
Mapový list	DKM		

LV	Název	Podíl	Typ práv. vztahu
10002	Česká republika	1/1	Vlastnické právo
	Pozemkový fond České republiky, Cast obce:Žižkov Husinecká 1024/11a-Praha, 13000	1/1	Správa nemovitostí ve vlastnictví státu

Listiny k řízení, ve kterém se údaje o parcele zapsaly/zrušily

Řízení Z-4243/2007 Řízení ukončeno
Typ listiny Rozhodnutí pozemkového úřadu
Změna pr. vztahu a
Další údaje listiny o výměně vlastnických práv v pozemkové úpravě
Zhotovitel 762075-KPÚ/2/1-PI

Informace o parcele

Okres	Znojmo	Obce	Šatov
Katastrální území	762075 Šatov		
Parcela	4279 (4.5.2007)		
Výměra	7267 m2		
Druh pozemku	orná půda		
Řízení	Z-4243/2007 Řízení ukončeno	Parcelní skupina	Katastr nemovitostí - pozemkové
Ochrana pozemku	zemědělský půdní fond (4.5.2007)		
BPEJ	Kód:00100,Výměra bon.Dílu:7267 m2		
Mapový list	DKM		

LV	Název	Podíl	Typ práv. vztahu
10002	Česká republika	1/1	Vlastnické právo
	Pozemkový fond České republiky, Cast obce:Žižkov Husinecká 1024/11a-Praha, 13000	1/1	Správa nemovitostí ve vlastnictví státu

Listiny k řízení, ve kterém se údaje o parcele zapsaly/zrušily

Řízení Z-4243/2007 Řízení ukončeno
Typ listiny Rozhodnutí pozemkového úřadu
Změna pr. vztahu a
Další údaje listiny o výměně vlastnických práv v pozemkové úpravě
Zhotovitel 762075-KPÚ/2/1-PI

Informace o parcele

Okres Znojmo

		Obce	Šatov		
Katastrální území	762075 Šatov				
Parcela	4297 (4.5.2007)				
Výměra	6140 m2				
Druh pozemku	orná půda				
Řízení	Z-4243/2007 Řízení ukončeno	Parcelní skupina		Katastr nemovitostí - pozemkové	
Ochrana pozemku	zemědělský půdní fond (4.5.2007)				
BPEJ	Kód:00100, Výměra bon.Dílu:6140 m2				
Mapový list	DKM				
LV	Název		Podíl		Typ práv. vztahu
10002	Česká republika		1/1		Vlastnické právo
	Pozemkový fond České republiky, Cast obce:Žižkov Husinecká 1024/11a-Praha, 13000		1/1		Správa nemovitostí ve vlastnictví státu

Listiny k řízení, ve kterém se údaje o parcele zapsaly/zrušily

Řízení	Z-4243/2007 Řízení ukončeno
Typ listiny	Rozhodnutí pozemkového úřadu
Změna pr. vztahu	a
Další údaje listiny	o výměně vlastnických práv v pozemkové úpravě
Zhotovitel	762075-KPÚ/2/1-PI

Informace o parcele

		Obce	Šatov		
Kraj	Znojmo				
Katastrální území	762075 Šatov				
Parcela	4306 (4.5.2007)				
Výměra	11977 m2				
Druh pozemku	orná půda				
Řízení	Z-4243/2007 Řízení ukončeno	Parcelní skupina		Katastr nemovitostí - pozemkové	
Ochrana pozemku	zemědělský půdní fond (4.5.2007)				
BPEJ	Kód:00100, Výměra bon.Dílu:11977 m2				
Mapový list	DKM				
LV	Název		Podíl		Typ práv. vztahu
10002	Česká republika		1/1		Vlastnické právo
	Pozemkový fond České republiky, Cast obce:Žižkov Husinecká 1024/11a-Praha, 13000		1/1		Správa nemovitostí ve vlastnictví státu

Listiny k řízení, ve kterém se údaje o parcele zapsaly/zrušily

Řízení	Z-4243/2007 Řízení ukončeno
Typ listiny	Rozhodnutí pozemkového úřadu
Změna pr. vztahu	a
Další údaje listiny	o výměně vlastnických práv v pozemkové úpravě
Zhotovitel	762075-KPÚ/2/1-PI

Informace o parcele

		Obce	Šatov		
Kraj	Znojmo				
Katastrální území	762075 Šatov				
Parcela	4309 (4.5.2007)				
Výměra	32686 m2				
Druh pozemku	orná půda				
Řízení	Z-4243/2007 Řízení ukončeno	Parcelní skupina		Katastr nemovitostí - pozemkové	
Ochrana pozemku	zemědělský půdní fond (4.5.2007)				
BPEJ	Kód:00100, Výměra bon.Dílu:32686 m2				
Mapový list	DKM				
LV	Název		Podíl		Typ práv. vztahu
10002	Česká republika		1/1		Vlastnické právo
	Pozemkový fond České republiky, Cast obce:Žižkov Husinecká 1024/11a-Praha, 13000		1/1		Správa nemovitostí ve vlastnictví státu

Listiny k řízení, ve kterém se údaje o parcele zapsaly/zrušily

Řízení Z-4243/2007 Řízení ukončeno
 Typ listiny Rozhodnutí pozemkového úřadu
 Změna pr. vztahu a
 Další údaje listiny o výměně vlastnických práv v pozemkové úpravě
 Zhotovitel 762075-KPÚ/2/1-PI

Informace o parcele

Okres	Znojmo	Obce	Šatov
Katastrální území	762075 Šatov		
Parcela	4316 (4.5.2007)		
Výměra	39920 m2		
Druh pozemku	orná půda		
Řízení	Z-4243/2007 Řízení ukončeno	Parcelní skupina	Katastr nemovitostí - pozemkové
Ochrana pozemku	zemědělský půdní fond (4.5.2007)		
BPEJ	Kód:00100, Výměra bon.Dílu:18585 m2 Kód:00110, Výměra bon.Dílu:21335 m2		
Mapový list	DKM		
LV	Název	Podíl	Typ práv. vztahu
10002	Česká republika	1/1	Vlastnické právo
	Pozemkový fond České republiky, Cast obce:Žižkov Husinecká 1024/11a- Praha, 13000	1/1	Správa nemovitostí ve vlastnictví státu

Listiny k řízení, ve kterém se údaje o parcele zapsaly/zrušily

Řízení Z-4243/2007 Řízení ukončeno
 Typ listiny Rozhodnutí pozemkového úřadu
 Změna pr. vztahu a
 Další údaje listiny o výměně vlastnických práv v pozemkové úpravě
 Zhotovitel 762075-KPÚ/2/1-PI

Informace o parcele

Okres	Znojmo	Obce	Šatov
Katastrální území	762075 Šatov		
Parcela	4320 (4.5.2007)		
Výměra	98070 m2		
Druh pozemku	orná půda		
Řízení	Z-4243/2007 Řízení ukončeno	Parcelní skupina	Katastr nemovitostí - pozemkové
Ochrana pozemku	zemědělský půdní fond (4.5.2007)		
BPEJ	Kód:00100, Výměra bon.Dílu:98070 m2		
Mapový list	DKM		
LV	Název	Podíl	Typ práv. vztahu
10002	Česká republika	1/1	Vlastnické právo
	Pozemkový fond České republiky, Cast obce:Žižkov Husinecká 1024/11a- Praha, 13000	1/1	Správa nemovitostí ve vlastnictví státu

Listiny k řízení, ve kterém se údaje o parcele zapsaly/zrušily

Řízení Z-4243/2007 Řízení ukončeno
 Typ listiny Rozhodnutí pozemkového úřadu
 Změna pr. vztahu a
 Další údaje listiny o výměně vlastnických práv v pozemkové úpravě
 Zhotovitel 762075-KPÚ/2/1-PI

Informace o parcele

Okres	Znojmo	Obce	Šatov
Katastrální území	762075 Šatov		
Parcela	4321 (4.5.2007)		
Výměra	65432 m2		
Druh pozemku	orná půda		
Řízení	Z-4243/2007 Řízení ukončeno	Parcelní skupina	Katastr nemovitostí - pozemkové
Ochrana pozemku	zemědělský půdní fond (4.5.2007)		

BPEJ	Kód:00100, Výměra bon.Dílu:65432 m2		
Mapový list	DKM		
LV	Název	Podíl	Typ práv. vztahu
10002	Česká republika	1/1	Vlastnické právo
	Pozemkový fond České republiky, Cast obce:Žižkov Husinecká 1024/11a- Praha, 13000	1/1	Správa nemovitostí ve vlastnictví státu

Listiny k řízení, ve kterém se údaje o parcele zapsaly/zrušily

Řízení	Z-4243/2007 Řízení ukončeno
Typ listiny	Rozhodnutí pozemkového úřadu
Změna pr. vztahu	a
Další údaje listiny	o výměně vlastnických práv v pozemkové úpravě
Zhotovitel	762075-KPÚ/2/1-PI

Informace o parcele

Okres	Znojmo	Obce	Šatov
Katastrální území	762075 Šatov		
Parcela	4351 (4.5.2007)		
Výměra	23298 m2		
Druh pozemku	orná půda		
Řízení	Z-4243/2007 Řízení ukončeno	Parcelní skupina	Katastr nemovitostí - pozemkové
Ochrana pozemku	zemědělský půdní fond (4.5.2007)		
BPEJ	Kód:05800, Výměra bon.Dílu:23298 m2		
Mapový list	DKM		
LV	Název	Podíl	Typ práv. vztahu
10002	Česká republika	1/1	Vlastnické právo
	Pozemkový fond České republiky, Cast obce:Žižkov Husinecká 1024/11a- Praha, 13000	1/1	Správa nemovitostí ve vlastnictví státu

Listiny k řízení, ve kterém se údaje o parcele zapsaly/zrušily

Řízení	Z-4243/2007 Řízení ukončeno
Typ listiny	Rozhodnutí pozemkového úřadu
Změna pr. vztahu	a
Další údaje listiny	o výměně vlastnických práv v pozemkové úpravě
Zhotovitel	762075-KPÚ/2/1-PI

Informace o parcele

Okres	Znojmo	Obce	Šatov
Katastrální území	762075 Šatov		
Parcela	4356 (4.5.2007)		
Výměra	24815 m2		
Druh pozemku	orná půda		
Řízení	Z-4243/2007 Řízení ukončeno	Parcelní skupina	Katastr nemovitostí - pozemkové
Ochrana pozemku	zemědělský půdní fond (4.5.2007)		
BPEJ	Kód:00600, Výměra bon.Dílu:7183 m2 Kód:00610, Výměra bon.Dílu:11242 m2 Kód:00612, Výměra bon.Dílu:6390 m2		
Mapový list	DKM		
LV	Název	Podíl	Typ práv. vztahu
10002	Česká republika	1/1	Vlastnické právo
	Pozemkový fond České republiky, Cast obce:Žižkov Husinecká 1024/11a- Praha, 13000	1/1	Správa nemovitostí ve vlastnictví státu

Listiny k řízení, ve kterém se údaje o parcele zapsaly/zrušily

Řízení	Z-4243/2007 Řízení ukončeno
Typ listiny	Rozhodnutí pozemkového úřadu
Změna pr. vztahu	a
Další údaje listiny	o výměně vlastnických práv v pozemkové úpravě
Zhotovitel	762075-KPÚ/2/1-PI

Informace o parcele

Okres	Znojmo
-------	--------

		Obce	Šatov	
Katastrální území	762075 Šatov			
Parcela	4359 (4.5.2007)			
Výměra	37712 m2			
Druh pozemku	orná půda			
Řízení	Z-4243/2007 Řízení ukončeno	Parcelní skupina	Katastr nemovitostí - pozemkové	
Ochrana pozemku	zemědělský půdní fond (4.5.2007)			
BPEJ	Kód:00612,Výměra bon.Dílu:3982 m2 Kód:00810,Výměra bon.Dílu:33730 m2			
Mapový list	DKM			
LV	Název	Podíl	Typ práv. vztahu	
10002	Česká republika	1/1	Vlastnické právo	
	Pozemkový fond České republiky, Cast obce:Žižkov Husinecká 1024/11a-Praha, 13000	1/1	Správa nemovitostí ve vlastnictví státu	

Listiny k řízení, ve kterém se údaje o parcele zapsaly/zrušily

Řízení	Z-4243/2007 Řízení ukončeno
Typ listiny	Rozhodnutí pozemkového úřadu
Změna pr. vztahu	a
Další údaje listiny	o výměně vlastnických práv v pozemkové úpravě
Zhotovitel	762075-KPÚ/2/1-PI

Informace o parcele

		Obce	Šatov	
Okres	Znojmo			
Katastrální území	762075 Šatov			
Parcela	4366 (4.5.2007)			
Výměra	7956 m2			
Druh pozemku	orná půda			
Řízení	Z-4243/2007 Řízení ukončeno	Parcelní skupina	Katastr nemovitostí - pozemkové	
Ochrana pozemku	zemědělský půdní fond (4.5.2007)			
BPEJ	Kód:00110,Výměra bon.Dílu:565 m2 Kód:00612,Výměra bon.Dílu:393 m2 Kód:00810,Výměra bon.Dílu:6998 m2			
Mapový list	DKM			
LV	Název	Podíl	Typ práv. vztahu	
10002	Česká republika	1/1	Vlastnické právo	
	Pozemkový fond České republiky, Cast obce:Žižkov Husinecká 1024/11a-Praha, 13000	1/1	Správa nemovitostí ve vlastnictví státu	

Listiny k řízení, ve kterém se údaje o parcele zapsaly/zrušily

Řízení	Z-4243/2007 Řízení ukončeno
Typ listiny	Rozhodnutí pozemkového úřadu
Změna pr. vztahu	a
Další údaje listiny	o výměně vlastnických práv v pozemkové úpravě
Zhotovitel	762075-KPÚ/2/1-PI

Informace o parcele

		Obce	Šatov	
Okres	Znojmo			
Katastrální území	762075 Šatov			
Parcela	4370 (4.5.2007)			
Výměra	1240 m2			
Druh pozemku	orná půda			
Řízení	Z-4243/2007 Řízení ukončeno	Parcelní skupina	Katastr nemovitostí - pozemkové	
Ochrana pozemku	zemědělský půdní fond (4.5.2007)			
BPEJ	Kód:00110,Výměra bon.Dílu:928 m2 Kód:00810,Výměra bon.Dílu:312 m2			
Mapový list	DKM			
LV	Název	Podíl	Typ práv. vztahu	
10002	Česká republika	1/1	Vlastnické právo	
	Pozemkový fond České republiky, Cast obce:Žižkov Husinecká 1024/11a-Praha, 13000	1/1	Správa nemovitostí ve vlastnictví státu	

Listiny k řízení, ve kterém se údaje o parcele zapsaly/zrušily

Řízení Z-4243/2007 Řízení ukončeno
Typ listiny Rozhodnutí pozemkového úřadu
Změna pr. vztahu a
Další údaje listiny o výměně vlastnických práv v pozemkové úpravě
Zhotovitel 762075-KPÚ/2/1-PI

Informace o parcele

Okres Znojmo Obce Šatov
Katastrální území 762075 Šatov
Parcela 4415 (4.5.2007)
Výměra 33000 m2
Druh pozemku orná půda
Řízení Z-4243/2007 Řízení ukončeno Parcelní skupina Katastr nemovitostí - pozemkové
Ochrana pozemku zemědělský půdní fond (4.5.2007)
BPEJ Kód:00100,Výměra bon.Dílu:598 m2
Kód:00810,Výměra bon.Dílu:32402 m2
Mapový list DKM

LV	Název	Podíl	Typ práv. vztahu
10002	Česká republika	1/1	Vlastnické právo
	Pozemkový fond České republiky, Cast obce:Žižkov Husinecká 1024/11a-Praha, 13000	1/1	Správa nemovitostí ve vlastnictví státu

Listiny k řízení, ve kterém se údaje o parcele zapsaly/zrušily

Řízení Z-4243/2007 Řízení ukončeno
Typ listiny Rozhodnutí pozemkového úřadu
Změna pr. vztahu a
Další údaje listiny o výměně vlastnických práv v pozemkové úpravě
Zhotovitel 762075-KPÚ/2/1-PI

Informace o parcele

Okres Znojmo Obce Šatov
Katastrální území 762075 Šatov
Parcela 4417 (4.5.2007)
Výměra 25000 m2
Druh pozemku orná půda
Řízení Z-4243/2007 Řízení ukončeno Parcelní skupina Katastr nemovitostí - pozemkové
Ochrana pozemku zemědělský půdní fond (4.5.2007)
BPEJ Kód:00100,Výměra bon.Dílu:10865 m2
Kód:00810,Výměra bon.Dílu:14135 m2
Mapový list DKM

LV	Název	Podíl	Typ práv. vztahu
10002	Česká republika	1/1	Vlastnické právo
	Pozemkový fond České republiky, Cast obce:Žižkov Husinecká 1024/11a-Praha, 13000	1/1	Správa nemovitostí ve vlastnictví státu

Listiny k řízení, ve kterém se údaje o parcele zapsaly/zrušily

Řízení Z-4243/2007 Řízení ukončeno
Typ listiny Rozhodnutí pozemkového úřadu
Změna pr. vztahu a
Další údaje listiny o výměně vlastnických práv v pozemkové úpravě
Zhotovitel 762075-KPÚ/2/1-PI

Informace o parcele

Okres Znojmo Obce Šatov
Katastrální území 762075 Šatov
Parcela 4438 (4.5.2007)
Výměra 108083 m2
Druh pozemku orná půda
Řízení Z-4243/2007 Řízení ukončeno Parcelní skupina Katastr nemovitostí - pozemkové

Ochrana pozemku zemědělský půdní fond (4.5.2007)
BPEJ Kód:00100, Výměra bon.Dílu:108083 m2
Mapový list DKM

LV	Název	Podíl	Typ práv. vztahu
10002	Česká republika	1/1	Vlastnické právo
	Pozemkový fond České republiky, Cast obce:Žižkov Husinecká 1024/11a-Praha, 13000	1/1	Správa nemovitostí ve vlastnictví státu

Listiny k řízení, ve kterém se údaje o parcele zapsaly/zrušily

Řízení Z-4243/2007 Řízení ukončeno
Typ listiny Rozhodnutí pozemkového úřadu
Změna pr. vztahu a
Další údaje listiny o výměně vlastnických práv v pozemkové úpravě
Zhotovitel 762075-KPÚ/2/1-PI

Informace o parcele

Okres	Znojmo	Obce	Šatov
Katastrální území	762075 Šatov		
Parcela	4464 (4.5.2007)		
Výměra	13834 m2		
Druh pozemku	orná půda		
Řízení	Z-4243/2007 Řízení ukončeno	Parcelní skupina	Katastr nemovitostí - pozemkové
Ochrana pozemku	zemědělský půdní fond (4.5.2007)		
BPEJ	Kód:00100, Výměra bon.Dílu:13834 m2		
Mapový list	DKM		
LV	Název	Podíl	Typ práv. vztahu
10002	Česká republika	1/1	Vlastnické právo
	Pozemkový fond České republiky, Cast obce:Žižkov Husinecká 1024/11a-Praha, 13000	1/1	Správa nemovitostí ve vlastnictví státu

Listiny k řízení, ve kterém se údaje o parcele zapsaly/zrušily

Řízení Z-4243/2007 Řízení ukončeno
Typ listiny Rozhodnutí pozemkového úřadu
Změna pr. vztahu a
Další údaje listiny o výměně vlastnických práv v pozemkové úpravě
Zhotovitel 762075-KPÚ/2/1-PI

Informace o parcele

Okres	Znojmo	Obce	Šatov
Katastrální území	762075 Šatov		
Parcela	4485 (4.5.2007)		
Výměra	83964 m2		
Druh pozemku	orná půda		
Řízení	Z-4243/2007 Řízení ukončeno	Parcelní skupina	Katastr nemovitostí - pozemkové
Ochrana pozemku	zemědělský půdní fond (4.5.2007)		
BPEJ	Kód:00100, Výměra bon.Dílu:83523 m2 Kód:00600, Výměra bon.Dílu:438 m2		
Mapový list	DKM		
LV	Název	Podíl	Typ práv. vztahu
10002	Česká republika	1/1	Vlastnické právo
	Pozemkový fond České republiky, Cast obce:Žižkov Husinecká 1024/11a-Praha, 13000	1/1	Správa nemovitostí ve vlastnictví státu

Listiny k řízení, ve kterém se údaje o parcele zapsaly/zrušily

Řízení Z-4243/2007 Řízení ukončeno
Typ listiny Rozhodnutí pozemkového úřadu
Změna pr. vztahu a
Další údaje listiny o výměně vlastnických práv v pozemkové úpravě
Zhotovitel 762075-KPÚ/2/1-PI

Informace o parcele

Okres Znojmo

Obce Šatov

Katastrální území 762075 Šatov
Parcela 4493 (4.5.2007)
Výměra 24108 m2
Druh pozemku orná půda
Řízení Z-4243/2007 Řízení ukončeno Parcelní skupina Katastr nemovitostí - pozemkové
Ochrana pozemku zemědělský půdní fond (4.5.2007)
BPEJ Kód:00100, Výměra bon.Dílu:10633 m2
Kód:00110, Výměra bon.Dílu:483 m2
Kód:00600, Výměra bon.Dílu:12992 m2

Mapový list DKM

LV	Název	Podíl	Typ práv. vztahu
10002	Česká republika	1/1	Vlastnické právo
	Pozemkový fond České republiky, Cast obce:Žižkov Husinecká 1024/11a- Praha, 13000	1/1	Správa nemovitostí ve vlastnictví státu

Listiny k řízení, ve kterém se údaje o parcele zapsaly/zrušily

Řízení Z-4243/2007 Řízení ukončeno
Typ listiny Rozhodnutí pozemkového úřadu
Změna pr. vztahu a
Další údaje listiny o výměně vlastnických práv v pozemkové úpravě
Zhotovitel 762075-KPÚ/2/1-PI

Informace o parcele

Obce Šatov

Okres Znojmo
Katastrální území 762075 Šatov
Parcela 4516 (4.5.2007)
Výměra 20000 m2
Druh pozemku orná půda
Řízení Z-4243/2007 Řízení ukončeno Parcelní skupina Katastr nemovitostí - pozemkové
Ochrana pozemku zemědělský půdní fond (4.5.2007)
BPEJ Kód:00600, Výměra bon.Dílu:12877 m2
Kód:00610, Výměra bon.Dílu:7123 m2

Mapový list DKM

LV	Název	Podíl	Typ práv. vztahu
10002	Česká republika	1/1	Vlastnické právo
	Pozemkový fond České republiky, Cast obce:Žižkov Husinecká 1024/11a- Praha, 13000	1/1	Správa nemovitostí ve vlastnictví státu

Listiny k řízení, ve kterém se údaje o parcele zapsaly/zrušily

Řízení Z-4243/2007 Řízení ukončeno
Typ listiny Rozhodnutí pozemkového úřadu
Změna pr. vztahu a
Další údaje listiny o výměně vlastnických práv v pozemkové úpravě
Zhotovitel 762075-KPÚ/2/1-PI

Informace o parcele

Obce Šatov

Okres Znojmo
Katastrální území 762075 Šatov
Parcela 4524 (4.5.2007)
Výměra 4527 m2
Druh pozemku orná půda
Řízení Z-4243/2007 Řízení ukončeno Parcelní skupina Katastr nemovitostí - pozemkové
Ochrana pozemku zemědělský půdní fond (4.5.2007)
BPEJ Kód:00600, Výměra bon.Dílu:3991 m2
Kód:00610, Výměra bon.Dílu:536 m2

Mapový list DKM

LV	Název	Podíl	Typ práv. vztahu
10002	Česká republika	1/1	Vlastnické právo
	Pozemkový fond České republiky, Cast obce:Žižkov Husinecká 1024/11a- Praha, 13000	1/1	Správa nemovitostí ve vlastnictví státu

Listiny k řízení, ve kterém se údaje o parcele zapsaly/zrušily

Řízení Z-4243/2007 Řízení ukončeno
Typ listiny Rozhodnutí pozemkového úřadu
Změna pr. vztahu a
Další údaje listiny o výměně vlastnických práv v pozemkové úpravě
Zhotovitel 762075-KPÚ/2/1-PI

Informace o parcele

Okres	Znojmo	Obce	Šatov
Katastrální území	762075 Šatov		
Parcela	4534 (4.5.2007)		
Výměra	4320 m ²		
Druh pozemku	orná půda		
Řízení	Z-4243/2007 Řízení ukončeno	Parcelní skupina	Katastr nemovitostí - pozemkové
Ochrana pozemku	zemědělský půdní fond (4.5.2007)		
BPEJ	Kód:00100, Výměra bon.Dílu:572 m ² Kód:00600, Výměra bon.Dílu:3748 m ²		
Mapový list	DKM		
LV	Název	Podíl	Typ práv. vztahu
10002	Česká republika	1/1	Vlastnické právo
	Pozemkový fond České republiky, Cast obce:Žižkov Husinecká 1024/11a- Praha, 13000	1/1	Správa nemovitostí ve vlastnictví státu

Listiny k řízení, ve kterém se údaje o parcele zapsaly/zrušily

Řízení Z-4243/2007 Řízení ukončeno
Typ listiny Rozhodnutí pozemkového úřadu
Změna pr. vztahu a
Další údaje listiny o výměně vlastnických práv v pozemkové úpravě
Zhotovitel 762075-KPÚ/2/1-PI

Informace o parcele

Okres	Znojmo	Obce	Šatov
Katastrální území	762075 Šatov		
Parcela	4543 (4.5.2007)		
Výměra	18835 m ²		
Druh pozemku	orná půda		
Řízení	Z-4243/2007 Řízení ukončeno	Parcelní skupina	Katastr nemovitostí - pozemkové
Ochrana pozemku	zemědělský půdní fond (4.5.2007)		
BPEJ	Kód:00110, Výměra bon.Dílu:6745 m ² Kód:00810, Výměra bon.Dílu:12090 m ²		
Mapový list	DKM		
LV	Název	Podíl	Typ práv. vztahu
10002	Česká republika	1/1	Vlastnické právo
	Pozemkový fond České republiky, Cast obce:Žižkov Husinecká 1024/11a- Praha, 13000	1/1	Správa nemovitostí ve vlastnictví státu

Listiny k řízení, ve kterém se údaje o parcele zapsaly/zrušily

Řízení Z-4243/2007 Řízení ukončeno
Typ listiny Rozhodnutí pozemkového úřadu
Změna pr. vztahu a
Další údaje listiny o výměně vlastnických práv v pozemkové úpravě
Zhotovitel 762075-KPÚ/2/1-PI

Informace o parcele

Okres	Znojmo	Obce	Šatov
Katastrální území	762075 Šatov		
Parcela	4548 (4.5.2007)		
Výměra	6105 m ²		
Druh pozemku	vinice		
Řízení	Z-4243/2007 Řízení ukončeno	Parcelní skupina	Katastr nemovitostí - pozemkové

Ochrana pozemku zemědělský půdní fond (4.5.2007)
BPEJ Kód:00600, Výměra bon.Dílu:948 m2
Kód:00810, Výměra bon.Dílu:2303 m2
Kód:00840, Výměra bon.Dílu:2854 m2

Mapový list DKM

LV	Název	Podíl	Typ práv. vztahu
10002	Česká republika	1/1	Vlastnické právo
	Pozemkový fond České republiky, Cast obce:Žižkov Husinecká 1024/11a- Praha, 13000	1/1	Správa nemovitostí ve vlastnictví státu

Listiny k řízení, ve kterém se údaje o parcele zapsaly/zrušily

Řízení Z-4243/2007 Řízení ukončeno
Typ listiny Rozhodnutí pozemkového úřadu
Změna pr. vztahu a
Další údaje listiny o výměně vlastnických práv v pozemkové úpravě
Zhotovitel 762075-KPÚ/2/1-PI

Informace o parcele

Okres	Znojmo	Obce	Šatov
Katastrální území	762075 Šatov		
Parcela	4566 (4.5.2007)		
Výměra	32996 m2		
Druh pozemku	vinice		
Řízení	Z-4243/2007 Řízení ukončeno	Parcelní skupina	Katastr nemovitostí - pozemkové
Ochrana pozemku	zemědělský půdní fond (4.5.2007)		
BPEJ	Kód:00100, Výměra bon.Dílu:9095 m2 Kód:00810, Výměra bon.Dílu:23901 m2		

Mapový list DKM

LV	Název	Podíl	Typ práv. vztahu
10002	Česká republika	1/1	Vlastnické právo
	Pozemkový fond České republiky, Cast obce:Žižkov Husinecká 1024/11a- Praha, 13000	1/1	Správa nemovitostí ve vlastnictví státu

Listiny k řízení, ve kterém se údaje o parcele zapsaly/zrušily

Řízení Z-4243/2007 Řízení ukončeno
Typ listiny Rozhodnutí pozemkového úřadu
Změna pr. vztahu a
Další údaje listiny o výměně vlastnických práv v pozemkové úpravě
Zhotovitel 762075-KPÚ/2/1-PI

Informace o parcele

Okres	Znojmo	Obce	Šatov
Katastrální území	762075 Šatov		
Parcela	4571 (4.5.2007)		
Výměra	43530 m2		
Druh pozemku	orná půda		
Řízení	Z-4243/2007 Řízení ukončeno	Parcelní skupina	Katastr nemovitostí - pozemkové
Ochrana pozemku	zemědělský půdní fond (4.5.2007)		
BPEJ	Kód:00100, Výměra bon.Dílu:31748 m2 Kód:00110, Výměra bon.Dílu:9452 m2 Kód:00600, Výměra bon.Dílu:2330 m2		

Mapový list DKM

LV	Název	Podíl	Typ práv. vztahu
10002	Česká republika	1/1	Vlastnické právo
	Pozemkový fond České republiky, Cast obce:Žižkov Husinecká 1024/11a- Praha, 13000	1/1	Správa nemovitostí ve vlastnictví státu

Úkony k řízení, ve kterém se údaje o parcele zapsaly/zrušily

řízení Z-4243/2007 Řízení ukončeno
 listiny Rozhodnutí pozemkového úřadu
 na pr. vztahu a
 údaje listiny o výměně vlastnických práv v pozemkové úpravě
 číselník 762075-KPÚ/2/1-PI

Informace o parcele

Obec	Znojmo	Obce	Šatov
katastrální území	762075 Šatov		
katastrální číslo	4578 (4.5.2007)		
plocha pozemku	52856 m ²		
druh pozemku	orná půda		
řízení	Z-4243/2007 Řízení ukončeno	Parcelní skupina	Katastr nemovitostí - pozemkové
katastrální číslo pozemku	zemědělský půdní fond (4.5.2007)		
kód J	Kód:00100, Výměra bon.Dílu:5526 m ²		
	Kód:00110, Výměra bon.Dílu:40473 m ²		
	Kód:00810, Výměra bon.Dílu:6857 m ²		
výpis	DKM		
číslo	Název	Podíl	Typ práv. vztahu
2	Česká republika	1/1	Vlastnické právo
	Pozemkový fond České republiky, Cast obce:Žižkov Husinecká 1024/11a-Praha, 13000	1/1	Správa nemovitostí ve vlastnictví státu

Úkony k řízení, ve kterém se údaje o parcele zapsaly/zrušily

řízení Z-4243/2007 Řízení ukončeno
 listiny Rozhodnutí pozemkového úřadu
 na pr. vztahu a
 údaje listiny o výměně vlastnických práv v pozemkové úpravě
 číselník 762075-KPÚ/2/1-PI

Informace o parcele

Obec	Znojmo	Obce	Šatov
katastrální území	762075 Šatov		
katastrální číslo	4582 (4.5.2007)		
plocha pozemku	34200 m ²		
druh pozemku	orná půda		
řízení	Z-4243/2007 Řízení ukončeno	Parcelní skupina	Katastr nemovitostí - pozemkové
katastrální číslo pozemku	zemědělský půdní fond (4.5.2007)		
kód J	Kód:00100, Výměra bon.Dílu:10988 m ²		
	Kód:00110, Výměra bon.Dílu:23212 m ²		
výpis	DKM		
číslo	Název	Podíl	Typ práv. vztahu
2	Česká republika	1/1	Vlastnické právo
	Pozemkový fond České republiky, Cast obce:Žižkov Husinecká 1024/11a-Praha, 13000	1/1	Správa nemovitostí ve vlastnictví státu

Úkony k řízení, ve kterém se údaje o parcele zapsaly/zrušily

řízení Z-4243/2007 Řízení ukončeno
 listiny Rozhodnutí pozemkového úřadu
 na pr. vztahu a
 údaje listiny o výměně vlastnických práv v pozemkové úpravě
 číselník 762075-KPÚ/2/1-PI

Informace o parcele

Obec	Znojmo	Obce	Šatov
katastrální území	762075 Šatov		
katastrální číslo	4591 (4.5.2007)		
plocha pozemku	29940 m ²		
druh pozemku	orná půda		
řízení	Z-4243/2007 Řízení ukončeno		

		Parcelní skupina	Katastr nemovitostí - pozemkové	
Ochrana pozemku	zemědělský půdní fond (4.5.2007)			
BPEJ	Kód:00100, Výměra bon.Dílu:29940 m2			
Mapový list	DKM			
LV	Název	Podíl	Typ práv. vztahu	
10002	Česká republika	1/1	Vlastnické právo	
	Pozemkový fond České republiky, Cast obce:Žižkov Husinecká 1024/11a-Praha, 13000	1/1	Správa nemovitostí ve vlastnictví státu	

Listiny k řízení, ve kterém se údaje o parcele zapsaly/zrušily

Řízení	Z-4243/2007 Řízení ukončeno
Typ listiny	Rozhodnutí pozemkového úřadu
Změna pr. vztahu	a
Další údaje listiny	o výměně vlastnických práv v pozemkové úpravě
Zhotovitel	762075-KPÚ/2/1-PI

Informace o parcele

Okres	Znojmo	Obce	Šatov
Katastrální území	762075 Šatov		
Parcela	4596	(4.5.2007)	
Výměra	83120 m2		
Druh pozemku	orná půda		
Řízení	Z-4243/2007 Řízení ukončeno	Parcelní skupina	Katastr nemovitostí - pozemkové
Ochrana pozemku	zemědělský půdní fond (4.5.2007)		
BPEJ	Kód:00100, Výměra bon.Dílu:83120 m2		
Mapový list	DKM		
LV	Název	Podíl	Typ práv. vztahu
10002	Česká republika	1/1	Vlastnické právo
	Pozemkový fond České republiky, Cast obce:Žižkov Husinecká 1024/11a-Praha, 13000	1/1	Správa nemovitostí ve vlastnictví státu

Listiny k řízení, ve kterém se údaje o parcele zapsaly/zrušily

Řízení	Z-4243/2007 Řízení ukončeno
Typ listiny	Rozhodnutí pozemkového úřadu
Změna pr. vztahu	a
Další údaje listiny	o výměně vlastnických práv v pozemkové úpravě
Zhotovitel	762075-KPÚ/2/1-PI

Informace o parcele

Okres	Znojmo	Obce	Šatov
Katastrální území	762075 Šatov		
Parcela	4604	(4.5.2007)	
Výměra	31986 m2		
Druh pozemku	orná půda		
Řízení	Z-4243/2007 Řízení ukončeno	Parcelní skupina	Katastr nemovitostí - pozemkové
Ochrana pozemku	zemědělský půdní fond (4.5.2007)		
BPEJ	Kód:00100, Výměra bon.Dílu:31986 m2		
Mapový list	DKM		
LV	Název	Podíl	Typ práv. vztahu
10002	Česká republika	1/1	Vlastnické právo
	Pozemkový fond České republiky, Cast obce:Žižkov Husinecká 1024/11a-Praha, 13000	1/1	Správa nemovitostí ve vlastnictví státu

Listiny k řízení, ve kterém se údaje o parcele zapsaly/zrušily

Řízení	Z-4243/2007 Řízení ukončeno
Typ listiny	Rozhodnutí pozemkového úřadu
Změna pr. vztahu	a
Další údaje listiny	o výměně vlastnických práv v pozemkové úpravě
Zhotovitel	762075-KPÚ/2/1-PI

Informace o parcele

Okres	Znojmo
-------	--------

		Obce	Šatov		
Katastrální území	762075 Šatov				
Parcela	4613 (4.5.2007)				
Výměra	13134 m²				
Druh pozemku	orná půda				
Řízení	Z-4243/2007 Řízení ukončeno	Parcelní skupina		Katastr nemovitostí - pozemkové	
Ochrana pozemku	zemědělský půdní fond (4.5.2007)				
BPEJ	Kód:00100, Výměra bon.Dílu:9526 m ² Kód:00110, Výměra bon.Dílu:3608 m ²				
Mapový list	DKM				
LV	Název		Podíl		Typ práv. vztahu
10002	Česká republika		1/1		Vlastnické právo
	Pozemkový fond České republiky, Cast obce:Žižkov Husinecká 1024/11a- Praha, 13000		1/1		Správa nemovitostí ve vlastnictví státu

Listiny k řízení, ve kterém se údaje o parcele zapsaly/zrušily

Řízení	Z-4243/2007 Řízení ukončeno
Typ listiny	Rozhodnutí pozemkového úřadu
Změna pr. vztahu	a
Další údaje listiny	o výměně vlastnických práv v pozemkové úpravě
Zhotovitel	762075-KPÚ/2/1-PI

Informace o parcele

		Obce	Šatov		
Okres	Znojmo				
Katastrální území	762075 Šatov				
Parcela	4622 (4.5.2007)				
Výměra	8773 m²				
Druh pozemku	orná půda				
Řízení	Z-4243/2007 Řízení ukončeno	Parcelní skupina		Katastr nemovitostí - pozemkové	
Ochrana pozemku	zemědělský půdní fond (4.5.2007)				
BPEJ	Kód:00100, Výměra bon.Dílu:945 m ² Kód:00110, Výměra bon.Dílu:7828 m ²				
Mapový list	DKM				
LV	Název		Podíl		Typ práv. vztahu
10002	Česká republika		1/1		Vlastnické právo
	Pozemkový fond České republiky, Cast obce:Žižkov Husinecká 1024/11a- Praha, 13000		1/1		Správa nemovitostí ve vlastnictví státu

Listiny k řízení, ve kterém se údaje o parcele zapsaly/zrušily

Řízení	Z-4243/2007 Řízení ukončeno
Typ listiny	Rozhodnutí pozemkového úřadu
Změna pr. vztahu	a
Další údaje listiny	o výměně vlastnických práv v pozemkové úpravě
Zhotovitel	762075-KPÚ/2/1-PI

Informace o parcele

		Obce	Šatov		
Okres	Znojmo				
Katastrální území	762075 Šatov				
Parcela	4631 (4.5.2007)				
Výměra	30718 m²				
Druh pozemku	orná půda				
Řízení	Z-4243/2007 Řízení ukončeno	Parcelní skupina		Katastr nemovitostí - pozemkové	
Ochrana pozemku	zemědělský půdní fond (4.5.2007)				
BPEJ	Kód:00100, Výměra bon.Dílu:25584 m ² Kód:00110, Výměra bon.Dílu:5134 m ²				
Mapový list	DKM				
LV	Název		Podíl		Typ práv. vztahu
10002	Česká republika		1/1		Vlastnické právo
	Pozemkový fond České republiky, Cast obce:Žižkov Husinecká 1024/11a- Praha, 13000		1/1		Správa nemovitostí ve vlastnictví státu

Listiny k řízení, ve kterém se údaje o parcele zapsaly/zrušily

Řízení Z-4243/2007 Řízení ukončeno
 Typ listiny Rozhodnutí pozemkového úřadu
 Změna pr. vztahu a
 Další údaje listiny o výměně vlastnických práv v pozemkové úpravě
 Zhotovitel 762075-KPÚ/2/1-PI

Informace o parcele

Okres	Znojmo	Obce	Šatov
Katastrální území	762075 Šatov		
Parcela	4634 (4.5.2007)		
Výměra	13816 m ²		
Druh pozemku	orná půda		
Řízení	Z-4243/2007 Řízení ukončeno	Parcelní skupina	Katastr nemovitostí - pozemkové
Ochrana pozemku	zemědělský půdní fond (4.5.2007)		
BPEJ	Kód:00100, Výměra bon.Dílu:13816 m ²		
Mapový list	DKM		
LV	Název	Podíl	Typ práv. vztahu
10002	Česká republika	1/1	Vlastnické právo
	Pozemkový fond České republiky, Cast obce:Žižkov Husinecká 1024/11a- Praha, 13000	1/1	Správa nemovitostí ve vlastnictví státu

Listiny k řízení, ve kterém se údaje o parcele zapsaly/zrušily

Řízení Z-4243/2007 Řízení ukončeno
 Typ listiny Rozhodnutí pozemkového úřadu
 Změna pr. vztahu a
 Další údaje listiny o výměně vlastnických práv v pozemkové úpravě
 Zhotovitel 762075-KPÚ/2/1-PI

Informace o parcele

Okres	Znojmo	Obce	Šatov
Katastrální území	762075 Šatov		
Parcela	4641 (4.5.2007)		
Výměra	9688 m ²		
Druh pozemku	orná půda		
Řízení	Z-4243/2007 Řízení ukončeno	Parcelní skupina	Katastr nemovitostí - pozemkové
Ochrana pozemku	zemědělský půdní fond (4.5.2007)		
BPEJ	Kód:00110, Výměra bon.Dílu:9688 m ²		
Mapový list	DKM		
LV	Název	Podíl	Typ práv. vztahu
10002	Česká republika	1/1	Vlastnické právo
	Pozemkový fond České republiky, Cast obce:Žižkov Husinecká 1024/11a- Praha, 13000	1/1	Správa nemovitostí ve vlastnictví státu

Listiny k řízení, ve kterém se údaje o parcele zapsaly/zrušily

Řízení Z-4243/2007 Řízení ukončeno
 Typ listiny Rozhodnutí pozemkového úřadu
 Změna pr. vztahu a
 Další údaje listiny o výměně vlastnických práv v pozemkové úpravě
 Zhotovitel 762075-KPÚ/2/1-PI

Informace o parcele

Okres	Znojmo	Obce	Šatov
Katastrální území	762075 Šatov		
Parcela	4653 (4.5.2007)		
Výměra	126480 m ²		
Druh pozemku	orná půda		
Řízení	Z-4243/2007 Řízení ukončeno	Parcelní skupina	Katastr nemovitostí - pozemkové
Ochrana pozemku	zemědělský půdní fond (4.5.2007)		
BPEJ	Kód:00100, Výměra bon.Dílu:126480 m ²		

Mapový list	DKM		
LV	Název	Podíl	Typ práv. vztahu
10002	Česká republika	1/1	Vlastnické právo
	Pozemkový fond České republiky, Cast obce:Žižkov Husinecká 1024/11a- Praha, 13000	1/1	Správa nemovitostí ve vlastnictví státu

Listiny k řízení, ve kterém se údaje o parcele zapsaly/zrušily

Řízení	Z-4243/2007 Řízení ukončeno
Typ listiny	Rozhodnutí pozemkového úřadu
Změna pr. vztahu	a
Další údaje listiny	o výměně vlastnických práv v pozemkové úpravě
Zhotovitel	762075-KPÚ/2/1-PI

Informace o parcele

Okres	Znojmo	Obce	Šatov
Katastrální území	762075 Šatov		
Parcela	4661	(4.5.2007)	
Výměra	13820 m2		
Druh pozemku	orná půda		
Řízení	Z-4243/2007 Řízení ukončeno	Parcelní skupina	Katastr nemovitostí - pozemkové
Ochrana pozemku	zemědělský půdní fond (4.5.2007)		
3PEJ	Kód:00100,Výměra bon.Dílu:13820 m2		
Mapový list	DKM		

LV	Název	Podíl	Typ práv. vztahu
10002	Česká republika	1/1	Vlastnické právo
	Pozemkový fond České republiky, Cast obce:Žižkov Husinecká 1024/11a- Praha, 13000	1/1	Správa nemovitostí ve vlastnictví státu

Listiny k řízení, ve kterém se údaje o parcele zapsaly/zrušily

Řízení	Z-4243/2007 Řízení ukončeno
Typ listiny	Rozhodnutí pozemkového úřadu
Změna pr. vztahu	a
Další údaje listiny	o výměně vlastnických práv v pozemkové úpravě
Zhotovitel	762075-KPÚ/2/1-PI

Informace o parcele

Okres	Znojmo	Obce	Šatov
Katastrální území	762075 Šatov		
Parcela	4669	(4.5.2007)	
Výměra	9678 m2		
Druh pozemku	orná půda		
Řízení	Z-4243/2007 Řízení ukončeno	Parcelní skupina	Katastr nemovitostí - pozemkové
Ochrana pozemku	zemědělský půdní fond (4.5.2007)		
3PEJ	Kód:00100,Výměra bon.Dílu:9678 m2		
Mapový list	DKM		

LV	Název	Podíl	Typ práv. vztahu
10002	Česká republika	1/1	Vlastnické právo
	Pozemkový fond České republiky, Cast obce:Žižkov Husinecká 1024/11a- Praha, 13000	1/1	Správa nemovitostí ve vlastnictví státu

Listiny k řízení, ve kterém se údaje o parcele zapsaly/zrušily

Řízení	Z-4243/2007 Řízení ukončeno
Typ listiny	Rozhodnutí pozemkového úřadu
Změna pr. vztahu	a
Další údaje listiny	o výměně vlastnických práv v pozemkové úpravě
Zhotovitel	762075-KPÚ/2/1-PI

Informace o parcele

Okres	Znojmo	Obce	Šatov
Katastrální území	762075 Šatov		
Parcela	4682	(4.5.2007)	
Výměra	24573 m2		
Druh pozemku	orná půda		

Řízení	Z-4243/2007 Řízení ukončeno	Parcelní skupina	Katastr nemovitostí - pozemkové
Ochrana pozemku	zemědělský půdní fond (4.5.2007)		
BPEJ	Kód:00100, Výměra bon.Dílu:24573 m2		
Mapový list	DKM		
LV	Název	Podíl	Typ práv. vztahu
10002	Česká republika	1/1	Vlastnické právo
	Pozemkový fond České republiky, Cast obce:Žižkov Husinecká 1024/11a- Praha, 13000	1/1	Správa nemovitostí ve vlastnictví státu

Listiny k řízení, ve kterém se údaje o parcele zapsaly/zrušily

Řízení	Z-4243/2007 Řízení ukončeno
Typ listiny	Rozhodnutí pozemkového úřadu
Změna pr. vztahu	a
Další údaje listiny	o výměně vlastnických práv v pozemkové úpravě
Zhotovitel	762075-KPÚ/2/1-PI

Informace o parcele

Okres	Znojmo	Obce	Šatov
Katastrální území	762075 Šatov		
Parcela	4694 (4.5.2007)		
Výměra	21430 m2		
Druh pozemku	orná půda		
Řízení	Z-4243/2007 Řízení ukončeno	Parcelní skupina	Katastr nemovitostí - pozemkové
Ochrana pozemku	zemědělský půdní fond (4.5.2007)		
BPEJ	Kód:00100, Výměra bon.Dílu:21430 m2		
Mapový list	DKM		
LV	Název	Podíl	Typ práv. vztahu
10002	Česká republika	1/1	Vlastnické právo
	Pozemkový fond České republiky, Cast obce:Žižkov Husinecká 1024/11a- Praha, 13000	1/1	Správa nemovitostí ve vlastnictví státu

Listiny k řízení, ve kterém se údaje o parcele zapsaly/zrušily

Řízení	Z-4243/2007 Řízení ukončeno
Typ listiny	Rozhodnutí pozemkového úřadu
Změna pr. vztahu	a
Další údaje listiny	o výměně vlastnických práv v pozemkové úpravě
Zhotovitel	762075-KPÚ/2/1-PI

Informace o parcele

Okres	Znojmo	Obce	Šatov
Katastrální území	762075 Šatov		
Parcela	4699 (4.5.2007)		
Výměra	19714 m2		
Druh pozemku	orná půda		
Řízení	Z-4243/2007 Řízení ukončeno	Parcelní skupina	Katastr nemovitostí - pozemkové
Ochrana pozemku	zemědělský půdní fond (4.5.2007)		
BPEJ	Kód:00100, Výměra bon.Dílu:19714 m2		
Mapový list	DKM		
LV	Název	Podíl	Typ práv. vztahu
10002	Česká republika	1/1	Vlastnické právo
	Pozemkový fond České republiky, Cast obce:Žižkov Husinecká 1024/11a- Praha, 13000	1/1	Správa nemovitostí ve vlastnictví státu

Listiny k řízení, ve kterém se údaje o parcele zapsaly/zrušily

Řízení	Z-4243/2007 Řízení ukončeno
Typ listiny	Rozhodnutí pozemkového úřadu
Změna pr. vztahu	a
Další údaje listiny	o výměně vlastnických práv v pozemkové úpravě
Zhotovitel	762075-KPÚ/2/1-PI

Informace o parcele

Okres	Znojmo	Obce	Šatov
Katastrální území	762075 Šatov		
Parcela	4703	(4.5.2007)	
Výměra	60866 m2		
Druh pozemku	orná půda		
Řízení	Z-4243/2007 Řízení ukončeno	Parcelní skupina	Katastr nemovitostí - pozemkové
Ochrana pozemku	zemědělský půdní fond (4.5.2007)		
BPEJ	Kód:00100, Výměra bon.Dílu:60866 m2		
Mapový list	DKM		
LV	Název	Podíl	Typ práv. vztahu
10002	Česká republika	1/1	Vlastnické právo
	Pozemkový fond České republiky, Cast obce:Žižkov Husinecká 1024/11a- Praha, 13000	1/1	Správa nemovitostí ve vlastnictví státu

Listiny k řízení, ve kterém se údaje o parcele zapsaly/zrušily

Řízení	Z-4243/2007 Řízení ukončeno
Typ listiny	Rozhodnutí pozemkového úřadu
Změna pr. vztahu	a
Další údaje listiny	o výměně vlastnických práv v pozemkové úpravě
Zhotovitel	762075-KPÚ/2/1-PI

Informace o parcele

Okres	Znojmo	Obce	Šatov
Katastrální území	762075 Šatov		
Parcela	4707	(4.5.2007)	
Výměra	25548 m2		
Druh pozemku	orná půda		
Řízení	Z-4243/2007 Řízení ukončeno	Parcelní skupina	Katastr nemovitostí - pozemkové
Ochrana pozemku	zemědělský půdní fond (4.5.2007)		
BPEJ	Kód:00100, Výměra bon.Dílu:25548 m2		
Mapový list	DKM		
LV	Název	Podíl	Typ práv. vztahu
0002	Česká republika	1/1	Vlastnické právo
	Pozemkový fond České republiky, Cast obce:Žižkov Husinecká 1024/11a- Praha, 13000	1/1	Správa nemovitostí ve vlastnictví státu

Listiny k řízení, ve kterém se údaje o parcele zapsaly/zrušily

Řízení	Z-4243/2007 Řízení ukončeno
Typ listiny	Rozhodnutí pozemkového úřadu
Změna pr. vztahu	a
Další údaje listiny	o výměně vlastnických práv v pozemkové úpravě
Zhotovitel	762075-KPÚ/2/1-PI

Informace o parcele

Okres	Znojmo	Obce	Šatov
Katastrální území	762075 Šatov		
Parcela	4709	(4.5.2007)	
Výměra	23880 m2		
Druh pozemku	orná půda		
Řízení	Z-4243/2007 Řízení ukončeno	Parcelní skupina	Katastr nemovitostí - pozemkové
Ochrana pozemku	zemědělský půdní fond (4.5.2007)		
BPEJ	Kód:00100, Výměra bon.Dílu:16469 m2		
	Kód:00610, Výměra bon.Dílu:7411 m2		
Mapový list	DKM		
LV	Název	Podíl	Typ práv. vztahu
002	Česká republika	1/1	Vlastnické právo
	Pozemkový fond České republiky, Cast obce:Žižkov Husinecká 1024/11a- Praha, 13000	1/1	Správa nemovitostí ve vlastnictví státu

Listiny k řízení, ve kterém se údaje o parcele zapsaly/zrušily

Řízení Z-4243/2007 Řízení ukončeno
 Typ listiny Rozhodnutí pozemkového úřadu
 Změna pr. vztahu a
 Další údaje listiny o výměně vlastnických práv v pozemkové úpravě
 Zhotovitel 762075-KPÚ/2/1-PI

Informace o parcele

Okres	Znojmo	Obce	Šatov
Katastrální území	762075 Šatov		
Parcela	4728 (4.5.2007)		
Výměra	15980 m ²		
Druh pozemku	orná půda		
Řízení	Z-4243/2007 Řízení ukončeno	Parcelní skupina	Katastr nemovitostí - pozemkové
Ochrana pozemku	zemědělský půdní fond (4.5.2007)		
BPEJ	Kód:00610, Výměra bon.Dílu:15980 m ²		
Mapový list	DKM		
LV	Název	Podíl	Typ práv. vztahu
10002	Česká republika	1/1	Vlastnické právo
	Pozemkový fond České republiky, Cast obce:Žižkov Husinecká 1024/11a-Praha, 13000	1/1	Správa nemovitostí ve vlastnictví státu

Listiny k řízení, ve kterém se údaje o parcele zapsaly/zrušily

Řízení Z-4243/2007 Řízení ukončeno
 Typ listiny Rozhodnutí pozemkového úřadu
 Změna pr. vztahu a
 Další údaje listiny o výměně vlastnických práv v pozemkové úpravě
 Zhotovitel 762075-KPÚ/2/1-PI

Informace o parcele

Okres	Znojmo	Obce	Šatov
Katastrální území	762075 Šatov		
Parcela	4732 (4.5.2007)		
Výměra	18183 m ²		
Druh pozemku	orná půda		
Řízení	Z-4243/2007 Řízení ukončeno	Parcelní skupina	Katastr nemovitostí - pozemkové
Ochrana pozemku	zemědělský půdní fond (4.5.2007)		
BPEJ	Kód:00610, Výměra bon.Dílu:17398 m ² Kód:05800, Výměra bon.Dílu:785 m ²		
Mapový list	DKM		
LV	Název	Podíl	Typ práv. vztahu
10002	Česká republika	1/1	Vlastnické právo
	Pozemkový fond České republiky, Cast obce:Žižkov Husinecká 1024/11a-Praha, 13000	1/1	Správa nemovitostí ve vlastnictví státu

Listiny k řízení, ve kterém se údaje o parcele zapsaly/zrušily

Řízení Z-4243/2007 Řízení ukončeno
 Typ listiny Rozhodnutí pozemkového úřadu
 Změna pr. vztahu a
 Další údaje listiny o výměně vlastnických práv v pozemkové úpravě
 Zhotovitel 762075-KPÚ/2/1-PI

Informace o parcele

Okres	Znojmo	Obce	Šatov
Katastrální území	762075 Šatov		
Parcela	4741 (4.5.2007)		
Výměra	8675 m ²		
Druh pozemku	orná půda		
Řízení	Z-4243/2007 Řízení ukončeno	Parcelní skupina	Katastr nemovitostí - pozemkové
Ochrana pozemku	zemědělský půdní fond (4.5.2007)		

BPEJ	Kód:00610,Výměra bon.Dílu:8675 m2		
Mapový list	DKM		
LV	Název	Podíl	Typ práv. vztahu
10002	Česká republika	1/1	Vlastnické právo
	Pozemkový fond České republiky, Cast obce:Žižkov Husinecká 1024/11a-Praha, 13000	1/1	Správa nemovitostí ve vlastnictví státu

Listiny k řízení, ve kterém se údaje o parcele zapsaly/zrušily

Řízení	Z-4243/2007 Řízení ukončeno
Typ listiny	Rozhodnutí pozemkového úřadu
Změna pr. vztahu	a
Další údaje listiny	o výměně vlastnických práv v pozemkové úpravě
Zhotovitel	762075-KPÚ/2/1-PI

Informace o parcele

Okres	Znojmo	Obce	Šatov
Katastrální území	762075 Šatov		
Parcela	4765 (4.5.2007)		
Výměra	3434 m2		
Druh pozemku	orná půda		
Řízení	Z-4243/2007 Řízení ukončeno	Parcelní skupina	Katastr nemovitostí - pozemkové
Ochrana pozemku	zemědělský půdní fond (4.5.2007)		
BPEJ	Kód:00610,Výměra bon.Dílu:3434 m2		
Mapový list	DKM		
LV	Název	Podíl	Typ práv. vztahu
10002	Česká republika	1/1	Vlastnické právo
	Pozemkový fond České republiky, Cast obce:Žižkov Husinecká 1024/11a-Praha, 13000	1/1	Správa nemovitostí ve vlastnictví státu

Listiny k řízení, ve kterém se údaje o parcele zapsaly/zrušily

Řízení	Z-4243/2007 Řízení ukončeno
Typ listiny	Rozhodnutí pozemkového úřadu
Změna pr. vztahu	a
Další údaje listiny	o výměně vlastnických práv v pozemkové úpravě
Zhotovitel	762075-KPÚ/2/1-PI

Informace o parcele

Okres	Znojmo	Obce	Šatov
Katastrální území	762075 Šatov		
Parcela	4778 (4.5.2007)		
Výměra	2265 m2		
Druh pozemku	orná půda		
Řízení	Z-4243/2007 Řízení ukončeno	Parcelní skupina	Katastr nemovitostí - pozemkové
Ochrana pozemku	zemědělský půdní fond (4.5.2007)		
BPEJ	Kód:00600,Výměra bon.Dílu:2203 m2		
	Kód:05800,Výměra bon.Dílu:62 m2		
Mapový list	DKM		
LV	Název	Podíl	Typ práv. vztahu
10002	Česká republika	1/1	Vlastnické právo
	Pozemkový fond České republiky, Cast obce:Žižkov Husinecká 1024/11a-Praha, 13000	1/1	Správa nemovitostí ve vlastnictví státu

Listiny k řízení, ve kterém se údaje o parcele zapsaly/zrušily

Řízení	Z-4243/2007 Řízení ukončeno
Typ listiny	Rozhodnutí pozemkového úřadu
Změna pr. vztahu	a
Další údaje listiny	o výměně vlastnických práv v pozemkové úpravě
Zhotovitel	762075-KPÚ/2/1-PI

Informace o parcele

Okres	Znojmo	Obce	Šatov
-------	--------	------	-------

Katastrální území 762075 Šatov
 Parcela 4797 (4.5.2007)
 Výměra 5217 m²
 Druh pozemku orná půda
 Řízení Z-4243/2007 Řízení ukončeno Parcelní skupina Katastr nemovitostí - pozemkové
 Ochrana pozemku zemědělský půdní fond (4.5.2007)
 BPEJ Kód:00600, Výměra bon.Dílu:960 m²
 Kód:00810, Výměra bon.Dílu:4257 m²
 Mapový list DKM

LV	Název	Podíl	Typ práv. vztahu
10002	Česká republika	1/1	Vlastnické právo
	Pozemkový fond České republiky, Cast obce:Žižkov Husinecká 1024/11a- Praha, 13000	1/1	Správa nemovitostí ve vlastnictví státu

Listiny k řízení, ve kterém se údaje o parcele zapsaly/zrušily

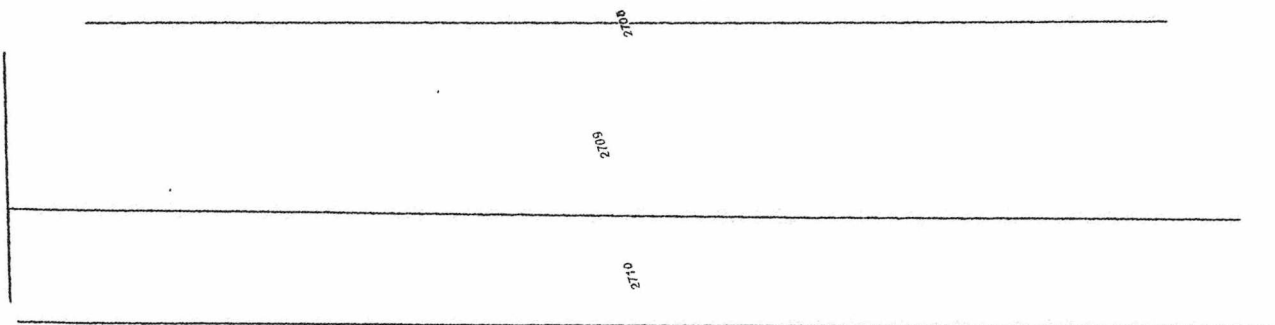
Řízení Z-4243/2007 Řízení ukončeno
 Typ listiny Rozhodnutí pozemkového úřadu
 Změna pr. vztahu a
 Další údaje listiny o výměně vlastnických práv v pozemkové úpravě
 Zhotovitel 762075-KPÚ/2/1-PI

Počet parcel	81
Výměra celkem[m ²]	2000959

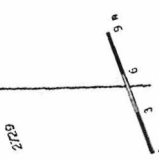
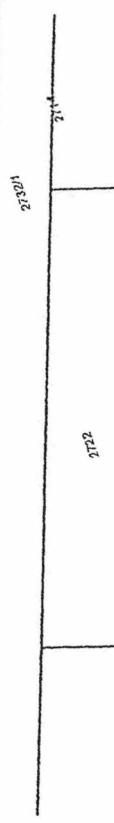
PŘÍLOHA č. 4

21

1:500



Katastrální mapa - k.ú. Šatov



HEB