

KK 00799/2023

Karlovarský kraj

se sídlem: Závodní 353/88, 360 06 Karlovy Vary
IČO: 70 89 11 68
DIČ: CZ 70891168
zastoupený příspěvkovou organizací

Krajská správa a údržba silnic Karlovarského kraje, příspěvková organizace

se sídlem: Chebská 282, 356 01 Sokolov
kontaktní adresa: Chebská 282, PSČ 356 04 Dolní Rychnov
zastoupená: Ing. Jiří Šlachta, ředitel organizace
IČO: 70 94 70 23
DIČ: CZ 70947023
bankovní spojení: Komerční banka, a.s., číslo účtu: 78-2496840247/0100
zapsaná v obchodním rejstříku vedeným u Krajského soudu v Plzni, oddíl Pr, vložka 114

jako dárce na straně jedné (dále jen „dárce“)

a

Ředitelství silnic a dálnic ČR, státní příspěvková organizace

se sídlem: Na Pankráci 546/56, 145 05 Praha 4 - Nusle
zastoupená: Bc. Lukáš Hnízdil, ředitel Správy Karlovy Vary
se sídlem: Závodní 369/82, 360 06 Karlovy Vary
IČO: 65993390
DIČ: CZ65993390
bankovní spojení: Česká národní banka, číslo účtu: 10006-15937031/0710

jako obdarovaný na straně druhé (dále jen „obdarovaný“)

(společně také jako „účastníci smlouvy“)

uzavřeli níže uvedeného dne, měsíce a roku, v souladu s příslušnými ustanoveními zákona č. 89/2012 Sb., občanský zákoník, ve znění pozdějších předpisů (dále jen „občanský zákoník“), dále zákona č. 219/2000 Sb. o majetku České republiky a jejím vystupování v právních vztazích, ve znění pozdějších předpisů (dále jen „zákon o majetku České republiky“), zákona č. 13/1997 Sb. o pozemních komunikacích, ve znění pozdějších předpisů (dále jen „zákon o pozemních komunikacích“) tuto

D A R O V A C Í S M L O U V U č. 8/DD/2022 **č. POI/22/706**

PREAMBULE

Tato smlouva je uzavírána za účelem majetkoprávního vypořádání pozemků pod stavbami dálnice D6 a silnice I/21, které jsou silničními pozemky ve smyslu zákona o pozemních komunikacích a je tedy žádoucí, aby tyto pozemky byly ve vlastnictví České republiky s příslušností hospodaření Ředitelství silnic a dálnic České republiky.



34789

ŘEDITELSTVÍ SILNIC A DÁLNIC ČR
Čj.:
PID: RSDDXXEUMF-04
Doručeno: 16.02.2023
Listu: 3
Druh: SVAZEK

Stránka 1 z 6

I.

1.1 Dárce je výlučným vlastníkem uvedených nemovitých věcí:

- **p.p.č. 185/49** – o výměře 1021 m², ostatní plocha (silnice), zapsaná v katastru nemovitostí u Katastrálního úřadu pro Karlovarský kraj, Katastrální pracoviště Cheb, na LV č. 934 pro obec Cheb, katastrální území Dolní Dvory, a to na základě Smlouvy darovací ze dne 30.05.2012, s právními účinky vkladu práva ke dni 30.05.2012, pod číslem řízení V-1928/2012-402;

- **p.p.č. 322** - o výměře 7436 m², ostatní plocha (silnice), zapsaná v katastru nemovitostí u Katastrálního úřadu pro Karlovarský kraj, Katastrální pracoviště Cheb, na LV č. 136 pro obec Cheb, katastrální území Jindřichov u Tršnic, a to na základě Rozhodnutí Státního pozemkového úřadu o výměně nebo přechodu vlastnických práv v pozemkové úpravě Státní pozemkový úřad SPU-510478/2017 ze dne 22.11.2017, právní moc ke dni 07.12.2017, právní účinky zápisu k okamžiku 31.10.2017 09:57:25, zápis proveden dne 22.11.2017 pod číslem řízení Z-6681/2017-402;

- **p.p.č. 659/57** - o výměře 4901 m², ostatní plocha (silnice), zapsaná v katastru nemovitostí u Katastrálního úřadu pro Karlovarský kraj, Katastrální pracoviště Cheb, na LV č. 90 pro obec Odrava, katastrální území Odrava, a to na základě Rozhodnutí o přechodu nemovitostí do vlast.krajů (zák.č.157/2000 Sb.) 3796/2001 pod číslem řízení Z-719/2002-402;

- **p.p.č. 659/80** - o výměře 129 m², ostatní plocha (silnice), zapsaná v katastru nemovitostí u Katastrálního úřadu pro Karlovarský kraj, Katastrální pracoviště Cheb, na LV č. 90 pro obec Odrava, katastrální území Odrava, a to na základě Smlouvy darovací ze dne 27.07.2012 s právními účinky vkladu práva ke dni 13.08.2012 pod číslem řízení V-2928/2012-402;

- **p.p.č. 86/2** - o výměře 6451 m², ostatní plocha (silnice), zapsaná v katastru nemovitostí u Katastrálního úřadu pro Karlovarský kraj, Katastrální pracoviště Cheb, na LV č. 828 pro obec Františkovy Lázně, katastrální území Dlouhé Mosty, a to na základě Rozhodnutí o přechodu nemovitostí do vlast.krajů (zák.č.157/2000 Sb.) 3796/2001; uloženo na prac. Cheb pod číslem řízení Z-718/2002-402;

- **p.p.č. 829** - o výměře 5954 m², ostatní plocha (silnice), zapsaná v katastru nemovitostí u Katastrálního úřadu pro Karlovarský kraj, Katastrální pracoviště Cheb, na LV č. 924 pro obec Františkovy Lázně, katastrální území Horní Lomany, a to na základě Rozhodnutí o přechodu nemovitostí do vlast.krajů (zák.č.157/2000 Sb.) 3796/2001; uloženo na prac. Cheb pod číslem řízení Z-718/2002-402;

- **p.p.č. 1079/1** - o výměře 31594 m², ostatní plocha (silnice), zapsaná v katastru nemovitostí u Katastrálního úřadu pro Karlovarský kraj, Katastrální pracoviště Cheb, na LV č. 252 pro obec Dolní Žandov, katastrální území Salajna, a to na základě Rozhodnutí o přechodu nemovitostí do vlast.krajů (zák.č.157/2000 Sb.) 3796/2001; uloženo na prac. Cheb pod číslem řízení Z-718/2002-402;

- **p.p.č. 1079/6** - o výměře 588 m², ostatní plocha (jiná plocha), zapsaná v katastru nemovitostí u Katastrálního úřadu pro Karlovarský kraj, Katastrální pracoviště Cheb, na LV č. 252 pro obec Dolní Žandov, katastrální území Salajna, a to na základě Rozhodnutí o přechodu nemovitostí do vlast.krajů (zák.č.157/2000 Sb.) 3796/2001; uloženo na prac. Cheb pod číslem řízení Z-718/2002-402;

- **p.p.č. 26/15** - o výměře 9718 m², ostatní plocha (silnice), zapsaná v katastru nemovitostí u Katastrálního úřadu pro Karlovarský kraj, Katastrální pracoviště Cheb, na LV č. 3830 pro obec Cheb, katastrální území Střížov u Chebu, a to na základě Rozhodnutí o přechodu nemovitostí do vlast.krajů (zák.č.157/2000 Sb.) 3796/2001 pod číslem řízení Z-717/2002-402.

1.2 Dárce prohlašuje, že případné stavby tělesa dálnice D6 a silnice I/21 umístěné na převáděných pozemcích nejsou součástí pozemků.

1.3 Uvedené skutečnosti vyplývají a jsou doloženy listy vlastnictví.

II.

2.1 Dále uvedenými geometrickými plány byly odděleny následující nové pozemky, které jsou předmětem této smlouvy.

- Geometrickým plánem č. 212 - 212/2016 byl z původního p.p.č. 185/49 oddělen **nový p.p.č. 185/63 o výměře 193 m²** ostatní plocha (silnice), v katastrálním území Dolní Dvory.
- Geometrickým plánem č. 218 - 155/2021 byl z původního p.p.č. 322 oddělen **nový p.p.č. 322/2 o výměře 194 m²** ostatní plocha (silnice), v katastrálním území Jindřichov u Tršnic.
- Geometrickým plánem č. 199 – 155c/2021 byl z původního p.p.č. 659/57 oddělen **nový p.p.č. 659/92 o výměře 23 m²** ostatní plocha (silnice), **nový p.p.č. 659/93 o výměře 57 m²** ostatní plocha (silnice), **nový p.p.č. 659/94 o výměře 192 m²** ostatní plocha (silnice), a z původního p.p.č. 659/80 oddělen **nový p.p.č. 659/91 o výměře 1 m²** ostatní plocha (silnice), vše v katastrálním území Odrava.
- Geometrickým plánem č. 103 – 237d/2021 byl z původního p.p.č. 86/2 oddělen **nový p.p.č. 86/5 o výměře 21 m²** ostatní plocha (silnice), **nový p.p.č. 86/6 o výměře 149 m²** ostatní plocha (silnice), vše v katastrálním území Dlouhé Mosty.
- Geometrickým plánem č. 1051 - 135/2021 byl z původního p.p.č. 829 oddělen **nový p.p.č. 829/2 o výměře 20 m²** ostatní plocha (silnice), v katastrálním území Horní Lomany.
- Geometrickým plánem č. 295 – 155C/2021 byl z původního p.p.č. 1079/1 oddělen **nový p.p.č. 1079/11 o výměře 23 m²** ostatní plocha (silnice), a z původního p.p.č. 1079/6 oddělen **nový p.p.č. 1079/9 o výměře 156 m²** ostatní plocha (silnice), **nový p.p.č. 1079/10 o výměře 19 m²** ostatní plocha (silnice), vše v katastrálním území Salajna.
- Geometrickým plánem č. 264 – 237b/2021 byl z původního p.p.č. 26/15 oddělen **nový p.p.č. 26/46 o výměře 504 m²** ostatní plocha (silnice), v katastrálním území Střížov u Chebu.

2.2 Geometrické plány č. 212 - 212/2016, č. 218 - 155/2021, č. 199 - 155c/2021, č. 103 - 237d/2021, č. 1051 - 135/2021, č. 295 - 155C/2021 a č. 264 - 237b/2021 jsou nedílnou součástí smlouvy.

III.

3.1 Dárce touto smlouvou daruje předmět smlouvy obdarovanému a obdarovaný výslovně prohlašuje, že předmět smlouvy přijímá do vlastnictví České republiky s příslušností hospodaření Ředitelství silnic a dálnic ČR.

3.2 Účetní hodnota předmětu smlouvy činí celkem 323.571,- Kč (slovy: tři sta dvacet tři tisíc pět set sedmdesát jedna korun českých).

- p.p.č. 185/63	29.450,- Kč
- p.p.č. 322/2	34.462,- Kč
- p.p.č. 659/92	462,- Kč
- p.p.č. 659/93	1.134,- Kč
- p.p.č. 659/94	3.824,- Kč
- p.p.č. 659/91	170,- Kč
- p.p.č. 86/5	16.695,- Kč
- p.p.č. 86/6	118.505,- Kč
- p.p.č. 829/2	16.800,- Kč
- p.p.č. 1079/11	1.610,- Kč
- p.p.č. 1079/9	10.929,- Kč
- p.p.č. 1079/10	1.330,- Kč
- p.p.č. 26/46	88.200,- Kč

3.3 Dárce prohlašuje, že na předmětu smlouvy neváznou žádné dluhy, břemena, zástavní práva a že neví o žádných vadách faktických ani právních, na které by měl být obdarovaný zvláště upozorněn, pokud dále není uvedeno jinak.

3.4 Pozemek p.č. 659/57 v k.ú. Odrava je zatížen věcným břemenem zřizování a provozování vedení plynárenského zařízení v rozsahu dle listiny a geometrického plánu č.171-99/2013. Oprávnění pro GasNet, s.r.o., Klíšská 940/96, Klíše, 40001 Ústí nad Labem, RČ/IČO: 27295567.

3.5 Pozemek p.p.č. 1079/1 v k.ú. Salajna je zatížen věcným břemenem chůze a jízdy za účelem zřízení, provozování, oprav a údržby součástí distribuční soustavy v rozsahu geometrického plánu č. 227-213/2017 a v rozsahu geometrického plánu č. 229-402/2017. Oprávnění pro ČEZ Distribuce, a. s., Teplická 874/8, Děčín IV- Podmokly, 40502 Děčín, RČ/IČO: 24729035.

3.6 Dárce dále prohlašuje, že předmět smlouvy není zatížen nájemním vztahem a že je do doby nabytí vlastnictví obdarovaným ani takovýmto nájemním vztahem nezatížen.

3.7 Dárce podpisem této smlouvy na sebe ve smyslu ustanovení § 1765 občanského zákoníku přebírá nebezpečí změny okolností.

IV.

4.1 Vlastnictví k předmětu smlouvy, jakož i veškerá práva a povinnosti, nebezpečí a užítky s převodem spojené, se nabývá vkladem do katastru nemovitostí v souladu s ustanovením

§ 10 zákona č. 256/2013 Sb., o katastru nemovitostí, ve znění pozdějších předpisů. Smluvní strany se dohodly, že podání návrhu na vklad do katastru nemovitostí zajistí obdarovaný, který současně uhradí příslušný správní poplatek s ním spojený.

- 4.2 Smluvní strany se zavazují, pro případ, že katastrální úřad z jakéhokoliv důvodu neprovede zápis věcných práv podle této smlouvy, učinit bezodkladně veškeré nezbytné úkony k odstranění překážek pro zápis práva.

V.

Dárce prohlašuje, že v souladu s § 36 zákona č. 129/2000 Sb., o krajích (krajské zřízení), ve znění pozdějších předpisů (dále jen „zákon o krajích“), rozhodlo o bezúplatném převodu nemovitostí uvedených v čl. II. této smlouvy zastupitelstvo kraje usnesením č. 30/01/2023 ze dne 30.01.2023. Toto prohlášení se činí dle § 23 zákona o krajích a považuje se za doložku potvrzující splnění podmínek zákona.

VI.

- 6.1 Platnost právního jednání je vázána v souladu s ustanovením § 44 odst. 4 zákona o majetku České republiky, na schválení Ministerstvem financí dle ustanovení § 12 odst. 2 uvedeného zákona.
- 6.2 Převod dle této smlouvy je v souladu s ustanovením § 19b odst. 2 písm. e) zákona č. 586/1992 Sb., o daních z příjmů, ve znění pozdějších předpisů osvobozen od daně z příjmu právnických osob.

VII.

- 7.1 Tato smlouva je vyhotovena v pěti stejnopisech s platností originálu, z nichž 1 vyhotovení obdrží Katastrální úřad pro Karlovarský kraj, Katastrální pracoviště Cheb, po jednom vyhotovení si ponechá každá ze smluvních stran, jedno vyhotovení je určeno zřizovateli obdarovaného a jedno Ministerstvu financí.
- 7.2 Účastníci této smlouvy prohlašují, že smlouva byla sepsána na základě pravdivých údajů, dle jejich pravé a svobodné vůle a že smluvnímu ujednání nejsou na překážku žádné okolnosti bránící nakládání s nemovitostmi a na důkaz toho ji vlastnoručně podepisují.
- 7.3 Smluvní strany prohlašují, že se dohodly na všech náležitostech, u nichž bylo dosažení shody předpokladem pro uzavření této smlouvy.
- 7.4 Obdarovaný předem vylučuje možnost uzavření smlouvy v případě nepodstatné odchylky či dodatku druhé smluvní strany k zaslanému návrhu smlouvy. Každý dodatek nebo odchylka, stejně tak jako výhrada, omezení či jiná změna bude považována za nový návrh.
- 7.5 Dárce bere na vědomí, že obdarovaný je subjektem, jež nese v určitých případech zákonnou povinnost uveřejňovat smlouvy v souladu se zákonem č. 340/2015 Sb. o zvláštních podmínkách účinnosti některých smluv, uveřejňování těchto smluv a o registru smluv (zákon o registru smluv), ve znění pozdějších předpisů (dále jen „zákon o registru smluv“) v registru smluv vedeném pro tyto účely Ministerstvem vnitra. Dárce souhlasí se zveřejněním této smlouvy v případě, kdy obdarovaný ponese, v souladu s uvedeným

zákonem, povinnost uveřejnění, a to v rozsahu a způsobem z uvedeného zákona vyplývající.

7.6 Tato smlouva nabývá účinnosti dnem uveřejnění v registru smluv vedeném pro tyto účely Ministerstvem vnitra v souladu se zákonem o registru smluv.

7.7 Smluvní strany prohlašují, že mezi nimi nebyla dohodnuta žádná jiná vedlejší ujednání ve smyslu ustanovení § 2132 a násl. občanského zákoníku než ta, jež jsou obsažena v textu této smlouvy.

7.8 Obdarovaný potvrzuje, že se před podpisem seznámil se Zásadami ochrany osobních údajů dárce, které jsou uveřejněny na stránkách www.ksusk.cz/zasady-ochrany-osobnich-udaju. Poskytnutí osobních údajů obdarovaného je požadováno z důvodu, že jsou tyto nezbytné pro plnění závazků dárce v rámci přípravy a realizace staveb na silnicích II. a III. třídy v Karlovarském kraji, případně jejich poskytnutí vyžaduje zákon.

- 2. 03. 2023

V Sokolově dne

[Redacted signature]

Krajská správa a údržba silnic, p.o.
Karlovarského kraje
Ing. Jiří Šlachta, ředitel

Krajská správa a údržba silnic
Karlovarského kraje
příspěvková organizace
Sokolov, Chebská 282, PSČ 356 01
IČ: 70947023, DIČ: CZ70947023

V Karlových Varech dne 2.3. -02- 2023

[Redacted signature]

Ředitelství silnic a dálnic ČR
Bc. Lukáš Hnízdil
ředitel Správy Karlovy Vary





Za správnost: [Redacted signature]

VÝKAZ DOSAVADNÍHO A NOVÉHO STAVU ÚDAJŮ KATASTRU NEMOVITOSTÍ

Dosavadní stav				Nový stav														
Označení pozemku parc. číslem	Výměra parcely		Druh pozemku	Označení pozemku parc. číslem	Výměra parcely		Druh pozemku	Typ stavby	Způsob využití	Způsob využití	Zpús. určení výměr	Porovnání se stavem evidence právních vztahů						
	ha	m ²	Způsob využití		ha	m ²	Způsob využití	Způsob využití				Díl přechází z pozemku označeného v katastru nemovitostí	dřívější poz. evidenci	Číslo listu vlastnictví	Výměra dílu		Označení dílu	
													ha	m ²				
185/6	*1) 8	08	62	ostat.pl. silnice	185/6	8	02	21	ostat.pl. silnice			2						
				ostat.pl. silnice	185/62		6	40	ostat.pl. silnice			2	185/6		3747		6	40
185/49		10	21	ostat.pl. silnice	185/49		8	28	ostat.pl. silnice			2						
				ostat.pl. silnice	185/63		1	93	ostat.pl. silnice			2	185/49		934		1	93
	8	18	83			8	18	82										

*1) Rozdíl -1 m2 vzniklý zaokrouhlením výměr (bod 14.6 přílohy katastrální vyhlášky) u dosavadní parcely č.185/6

GEOMETRICKÝ PLÁN pro rozdělení pozemku	Geometrický plán ověřil úředně oprávněný zeměměřický inženýr:		Stejnopis ověřil úředně oprávněný zeměměřický inženýr:		
	Jméno, příjmení: Ing. Jitka Tomandlová		Jméno, příjmení: Ing. Jitka Tomandlová		
	Číslo položky seznamu úředně oprávněných zeměměřických inženýrů: 1624/1996		Číslo položky seznamu úředně oprávněných zeměměřických inženýrů: 1624/1996		
	Dne: 6. října 2016 Číslo: 149/2016		Dne: 12.10.2016 Číslo: 141/2016		
Náležitosti a přesnosti odpovídá právním předpisům.		Tento stejnopis odpovídá geometrickému plánu v elektronické podobě uloženému v dokumentaci katastrálního úřadu.			
Vyhotovitel:  Ing. Jitka TOMANDLOVÁ Majakovského 24, K.Vary GSM:777284437	Katastrální úřad souhlasí s očišlováním parcel.		Ověření stejnopisu geometrického plánu v listinné podobě.		
Číslo plánu: 212-212/2016 Okres: Cheb Obec: Cheb Kat. území: Dolní Dvory Mapový list: DKM, Cheb 3-0/34 Dosavadním vlastníkům pozemků byla poskytnuta možnost seznámit se v terénu s průběhem navrhovaných nových hranic, které byly označeny předepsaným způsobem:	KÚ pro Karlovarský kraj KP Cheb Ing. Blanka Hodinková PGP-1035/2016-402 2016.10.12 06:29:47 CEST				

Městský úřad Cheb, odbor stavební a životního prostředí

náměstí Krále Jiřího z Poděbrad 14, 350 20 Cheb

Č.j: MUCH 93580/2016/Deg

Cheb, dne: 2.11.2016

Spis. zn.: KSÚ 9595/2016

Vyřizuje: [REDACTED]

E-mail: [REDACTED]

Telefon: [REDACTED]

SDĚLENÍ

Městský úřad Cheb, odbor stavební a životního prostředí, jako stavební úřad příslušný dle § 13 odst. 1 písm. c) zákona č. 183/2006 Sb., o územním plánování a stavebním řádu, ve znění pozdějších předpisů, (dále jen "stavební zákon") obdržel od žadatele, kterým je: Ředitelství silnic a dálnic (IČO 65993390), Závodní 369/82, 360 06 Karlovy Vary dne 1.11.2016 žádost o potvrzení geometrického plánu.

Městský úřad Cheb, odbor stavební a životního prostředí sděluje, že není potřeba vydávat rozhodnutí o dělení pozemků pozemkové parcely parcelní číslo 185/6 (ostatní plocha) a 185/49 (ostatní plocha) v katastrálním území Dolní Dvory a že v souladu s ustanovením § 82 odst. 3 stavebního zákona **schvaluje navrhovaný záměr** a souhlasí s provedením geometrického plánu GP č. 212-212/2016 ze dne 12.10.2016.

MĚSTSKÝ ÚŘAD CHEB
odbor stavební a životního prostředí

[REDACTED]
vedoucí odboru stavebního a životního prostředí

Rozdělovník

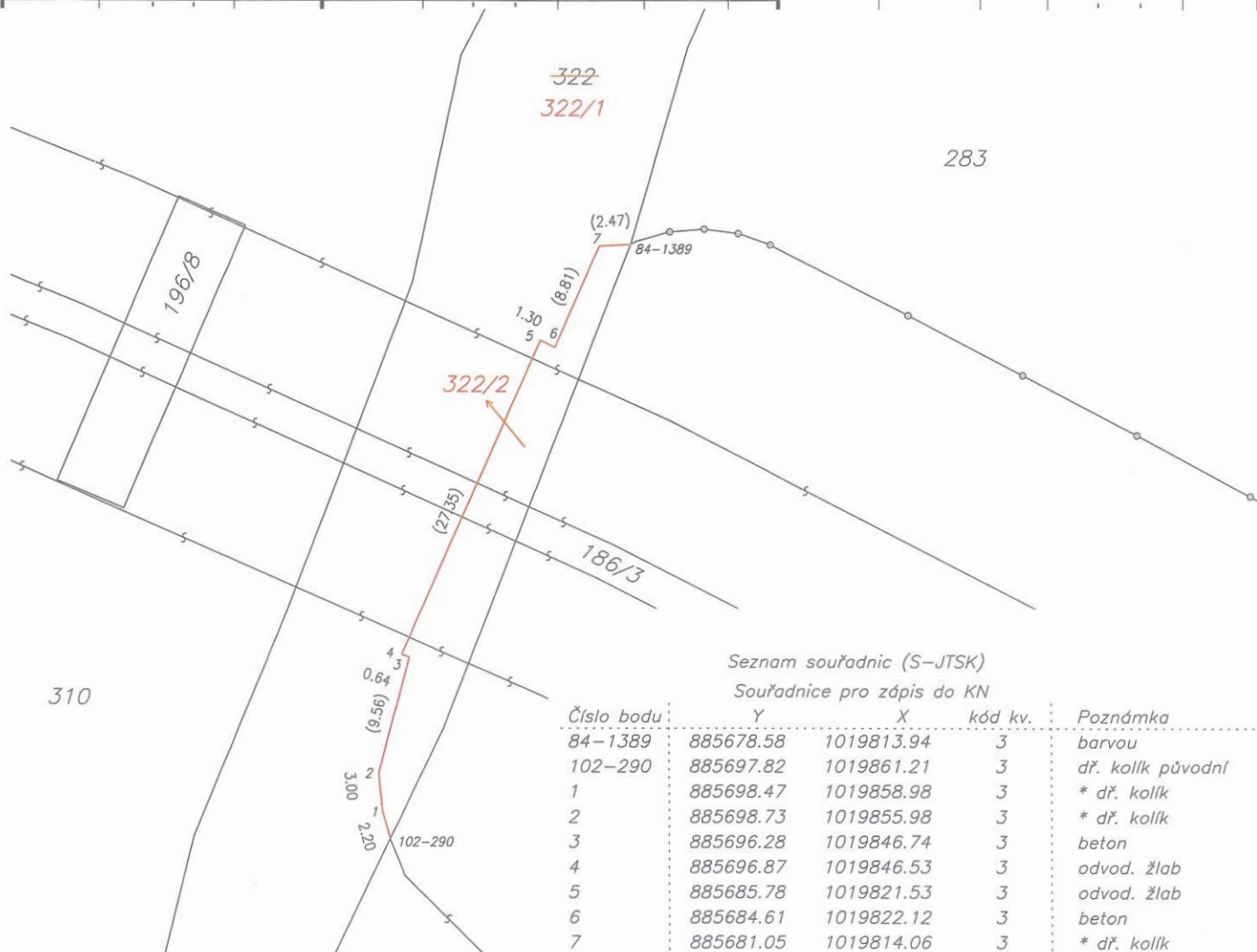
Účastník řízení



Doručení jednotlivě:

- Ředitelství silnic a dálnic, Závodní 369/82, 360 06 Karlovy Vary

VÝKAZ DOSAVADNÍHO A NOVÉHO STAVU ÚDAJŮ KATASTRU NEMOVITOSTÍ

Dosavadní stav				Nový stav										
Označení pozemku parc. číslem	Výměra parcely		Druh pozemku Způsob využití	Označení pozemku parc. číslem	Výměra parcely		Druh pozemku Způsob využití	Typ stavby Způsob využití	Zpús. určení výměr	Porovnání se stavem evidence právních vztahů				
	ha	m ²			ha	m ²				Díl přechází z pozemku označeného v		Číslo listu vlast.	Výměra dílu	
					katastru nemovitostí	dřívější poz. evidenci	ha	m ²						
322	74	36	ostat. pl. silnice	322/1	72	42	ostat. pl. silnice		2	322		136	72	42
				322/2	1	94				ostat. pl. silnice	2	322		136
	74	36			74	36								




GEOMETRICKÝ PLÁN pro rozdělení pozemku	Geometrický plán ověřil úředně oprávněný zeměměřický inženýr:		Stejnopis ověřil úředně oprávněný zeměměřický inženýr:	
	Jméno, příjmení: Ing. Jana Zugarová		Jméno, příjmení: Ing. Jana Zugarová	
	Číslo položky seznamu úředně oprávněných zeměměřických inženýrů: 1748/1997		Číslo položky seznamu úředně oprávněných zeměměřických inženýrů: 1748/1997	
	Dne: 2. 9. 2021 Číslo: 138/2021		Dne: 7. 9. 2021 Číslo: 171/2021	
Náležitostmi a přesností odpovídá právním předpisům.		Tento stejnopis odpovídá geometrickému plánu v elektronické podobě uloženému v dokumentaci katastrálního úřadu.		
Vyhотовitel: GEODROM s.r.o. Hlavní 133/32 664 48 Moravany tel.: 604 235 851		Katastrální úřad souhlasil s očíslováním parcel.		
Číslo plánu: 218 - 155/2021		Ověření stejnopisu geometrického plánu v listinné podobě  KÚ pro Karlovarský kraj KP Cheb Ilona Bublíková PGP-1047/2021-402 2021.09.07 09:20:18 CEST		
Okres: Cheb				
Obec: Cheb				
Kat. území: Jindřichov u Tršnic				
Mapový list: DKM - Aš 4-9/43				
Dosavadním vlastníkům pozemků byla poskytnuta možnost seznámit se v terénu s průběhem navrhovaných nových hranic, které byly označeny předepsaným způsobem: * dočasná stabilizace - ohroženo hospodářskou činností (§ 91 odst. 6) vyhl. č. 357/2013 Sb.)				

VÝKAZ DOSAVADNÍHO A NOVÉHO STAVU ÚDAJŮ KATASTRU NEMOVITOSTÍ

Dosavadní stav				Nový stav											
Označení pozemku parc. číslem	Výměra parcely		Druh pozemku Způsob využití	Označení pozemku parc. číslem	Výměra parcely		Druh pozemku Způsob využití	Typ stavby Způsob využití	Způsob určení výměr	Porovnání se stavem evidence právních vztahů					
										Díl přechází z pozemku označeného v katastru nemovitostí		Číslo listu vlast.	Výměra dílu		Označení dílu
	ha	m ²	ha		m ²	dřívější poz. evidenci	ha	m ²							
659/57	49	01	ostat. pl. silnice	659/57	46	29	ostat. pl. silnice		0						
				659/92		23	ostat. pl. silnice		0	65957	90		23		
				659/93		57	ostat. pl. silnice		2	659/57		90		57	
				659/94	1	92	ostat. pl. silnice		0	659/57		90	1	92	
659/80	1	29	ostat. pl. silnice	659/80	1	28	ostat. pl. silnice		2						
				659/91		1	ostat. pl. silnice		2	659/80	90		1		
	50	30			50	30									

Seznam souřadnic (S-JTSK)

Číslo bodu	Souřadnice pro zápis do KN			Poznámka
	Y	X	kv.	
17-139	879624.31	1020727.31	4	neoznačen
17-140	879606.50	1020725.12	4	neoznačen
25-184	879618.26	1020745.04	5	barvou
25-185	879606.11	1020792.19	5	barvou
25-186	879599.92	1020812.99	5	barvou
25-187	879579.25	1020844.84	5	barvou
25-200	879602.70	1020740.60	4	barvou
162-1	879632.48	1020683.32	3	barvou
162-29	879630.07	1020688.96	4	barvou
1	879630.94	1020686.92	4	* barvou
3	879621.68	1020726.99	4	opěra mostu
4	879611.61	1020725.75	4	opěra mostu
6	879602.98	1020739.47	4	* barvou
7	879620.00	1020739.95	5	* barvou
10	879603.60	1020800.62	5	* barvou
11	879599.87	1020799.61	3	* barvou
12	879590.72	1020818.68	3	* barvou
13	879580.46	1020836.86	3	* barvou
14	879583.12	1020838.88	5	* barvou
21	879619.72	1020735.30	3	roh opěry mostu
22	879609.91	1020732.88	3	roh opěry mostu
32	879630.58	1020686.85	3	* barvou

GEOMETRICKÝ PLÁN pro rozdělení pozemků	Geometrický plán ověřil úředně oprávněný zeměměřický inženýr: Jméno, příjmení: Ing. Jana Zugarová Číslo položky seznamu úředně oprávněných zeměměřických inženýrů: 1748/1997 Dne: 27. 9. 2021 Číslo: 155/2021 Nálezitostmi a přesností odpovídá právním předpisům.	Stejnopis ověřil úředně oprávněný zeměměřický inženýr: Jméno, příjmení: Ing. Jana Zugarová Číslo položky seznamu úředně oprávněných zeměměřických inženýrů: 1748/1997 Dne: 1. 10. 2021 Číslo: 176/2021 Tento stejnopis odpovídá geometrickému plánu v elektronické podobě uloženému v dokumentaci katastrálního úřadu.
Vyhotovitel: GEODROM s.r.o. Hlavní 133/32 664 48 Moravany tel.: 604 235 851 Číslo plánu: 199 – 155c/2021 Okres: Cheb Obec: Odrava Kat. území: Odrava Mapový list: DKM – Cheb 1-0/13 Dosavadním vlastníkům pozemků byla poskytnuta možnost seznámit se v terénu s průběhem navrhovaných nových hranic, které byly označeny předepsaným způsobem: * dočasná stabilizace - ohroženo hospodářskou činností (§ 91 odst.6) vyhl. č. 357/2013 Sb.)	Katastrální úřad souhlasí s očíslováním parcel. KÚ pro Karlovarský kraj KP Cheb Ing. Blanka Hodinková PGP-1170/2021-402 2021.10.01 06:40:48 CEST	

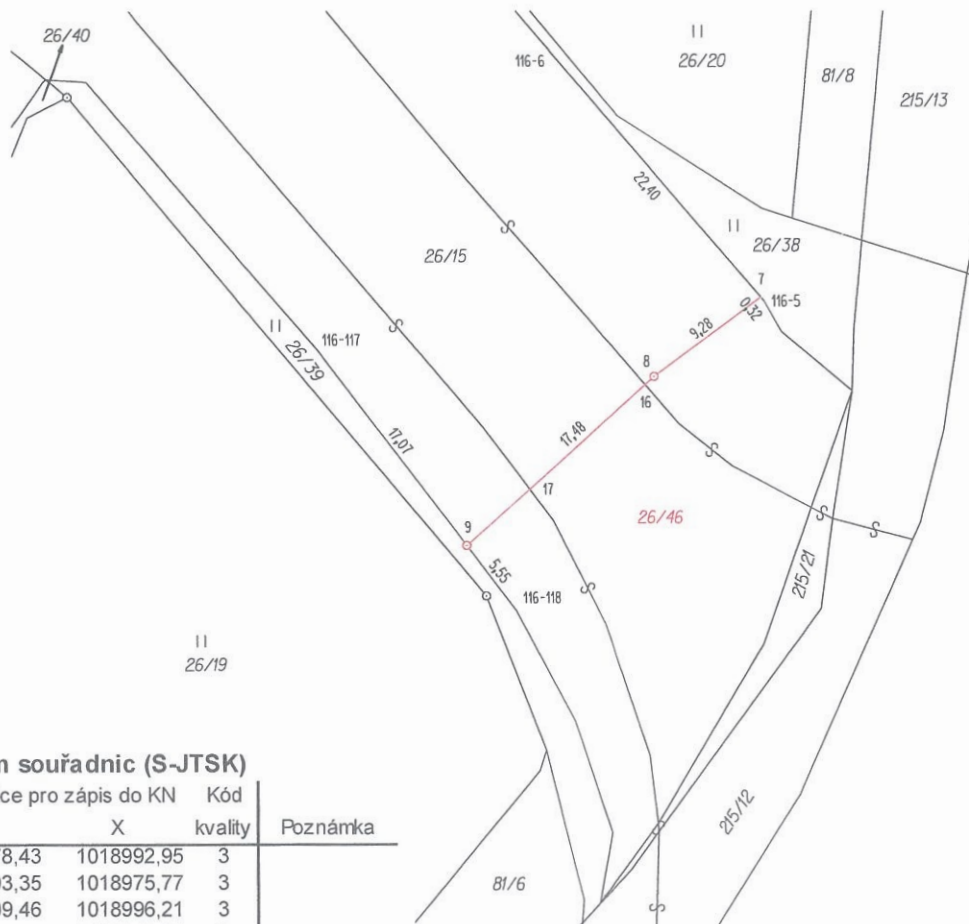
VÝKAZ DOSAVADNÍHO A NOVÉHO STAVU ÚDAJŮ KATASTRU NEMOVITOSTÍ

Dosavadní stav			Nový stav										
Označení pozemku parc. číslem	Výměra parcely ha : m ²	Druh pozemku Způsob využití	Označení pozemku parc. číslem	Výměra parcely ha : m ²	Druh pozemku Způsob využití	Typ stavby Způsob využití	Zpús. určení výměr	Porovnání se stavem evidence právních vztahů					
								Díl přechází z pozemku označeného v		Číslo listu vlastnictví	Výměra dílu ha : m ²		Označení dílu
katastru nemovitostí		dřívější poz. evidenci											
1079/1	3 : 15 : 94	ostat. pl. silnice	1079/1	3 : 15 : 71	ostat. pl. silnice		2	1079/1		252	3 : 15 : 71		
			1079/11	23	ostat. pl. silnice			1079/1				252	23
1079/6	5 : 88	ostat. pl. jiná plocha	1079/6	4 : 13	ostat. pl. jiná plocha		2	1079/6		252	4 : 13		
			1079/9	1 : 56	ostat. pl. silnice			1079/6				252	1 : 56
			1079/10	19	ostat. pl. silnice			1079/6				252	19
	3 : 21 : 82			3 : 21 : 82									

GEOMETRICKÝ PLÁN pro rozdělení pozemku	Geometrický plán ověřil úředně oprávněný zeměměřický inženýr	Stejnopis ověřil úředně oprávněný zeměměřický inženýr:
	Jméno, příjmení: Ing. Jiří Habrovec	Jméno, příjmení: Ing. Jiří Habrovec
	Číslo položky seznamu úředně oprávněných zeměměřických inženýrů 2288/06	Číslo položky seznamu úředně oprávněných zeměměřických inženýrů 2288/06
	Dne: 17.09.2021 Číslo: 27/2021	Dne: 14.10.2021 Číslo: 52/2021
Náležitosti a přesnosti odpovídá právním předpisům.	Tento stejnopis odpovídá geometrickému plánu v elektronické podobě uloženému v dokumentaci katastrálního úřadu.	Ověření stejnopisu geometrického plánu v listinné podobě.
Vyhotovitel: GEODROM s.r.o. Hlavní 133/32 664 48 Moravany www.geodrom.cz Číslo plánu: 295-155C/2021 Okres: Cheb Obec: Dolní Žandov Kat. území: Salajna Mapový list: Cheb 1-3/41 Dosavadním vlastníkům pozemků byla poskytnuta možnost seznámit se v terénu s průběhem navrhovaných nových hranic, které byly označeny předepsaným způsobem: viz. seznam souřadnic	Katastrální úřad souhlasí s očíslováním parcel. KÚ pro Karlovarský kraj KP Cheb Ilona Bublíková PGP-1137/2021-402 2021.09.23 10:07:15 CEST	



VÝKAZ DOSAVADNÍHO A NOVÉHO STAVU ÚDAJŮ KATASTRU NEMOVITOSTÍ

Dosavadní stav				Nový stav										
Označení pozemku parc. číslem	Výměra parcely		Druh pozemku Způsob využití	Označení pozemku parc. číslem	Výměra parcely		Druh pozemku Způsob využití	Typ stavby Způsob využití	Způsob urč. výměr	Porovnání se stavem evidence právních vztahů				
	ha	m ²			ha	m ²				Díl přechází z pozemku označeného v katastru nemovitostí	dřívejší poz. evidenci	Číslo listu vlastnictví	Výměra dílu	
												ha	m ²	
26/15	97	18	ostat. pl. silnice	26/15	92	14	ostat. pl. silnice		0	26/15	3830	92	14	
				26/46	5	04	ostat. pl. silnice		2	26/15	3830	5	04	
	97	18			97	18								



Seznam souřadnic (S-JTSK)

Číslo bodu	Souřadnice pro zápis do KN		Kód kvality	Poznámka
	Y	X		
116-5	887878,43	1018992,95	3	
116-6	887893,35	1018975,77	3	
116-117	887909,46	1018996,21	3	
116-118	887895,78	1019014,21	3	
7	887878,65	1018992,69	3	dočasně kolík
8	887886,11	1018998,17	3	znak z plastu
9	887899,15	1019009,78	3	znak z plastu
16	887886,71	1018998,71	3	průsečík
17	887894,78	1019005,89	3	průsečík

GEOMETRICKÝ PLÁN pro rozdělení pozemku	Geometrický plán ověřil úředně oprávněný zeměměřický inženýr:	Stejnopis ověřil úředně oprávněný zeměměřický inženýr:
	Jméno, příjmení: Ing. Henrich Molnár	Jméno, příjmení: Ing. Henrich Molnár
	Číslo položky seznamu úředně oprávněných zeměměřických inženýrů: 2466/2009	Číslo položky seznamu úředně oprávněných zeměměřických inženýrů: 2466/2009
	Dne: 3.11.2021 Číslo: 302 / 2021	Dne: 11/11/2021 Číslo: 112/2021
	Náležitostí a přesností odpovídá právním předpisům	Tento stejnopis odpovídá geometrickému plánu v elektronické podobě uloženému v dokumentaci katastrálního úřadu.
Vyhotovitel:  GEODROM s.r.o. Hlavní 133/32 664 48 Mora va ny	Katastrální úřad souhlasí s očíslováním parcel.	Ověření stejnopisu geometrického plánu v listinné podobě.
Číslo plánu: 264-237b/2021	KÚ pro Karlovarský kraj KP Cheb Ing. Blanka Hodinková PGP-1378/2021-402 2021.11.11 09:14:52 CET	
Okres: Cheb		
Obec: Cheb		
Kat. území: Střížov u Chebu		
Mapový list: AŠ 5-9/24,42		
Dosavadním vlastníkům pozemku byla poskytnuta možnost seznámit se v terénu s průběhem navrhovaných nových hranic, které byly označeny předepsaným způsobem.		

Městský úřad Cheb, odbor stavební a životního prostředí

náměstí Krále Jiřího z Poděbrad 14, 350 20 Cheb

Č.j: MUCH 31002/2022

Cheb, dne: 28.03.2022

Spis. zn.: KSÚ/2733/2022

Vyřizuje: [REDACTED]

E-mail: [REDACTED]

Telefon: [REDACTED]

SDĚLENÍ

Městský úřad Cheb, odbor stavební a životního prostředí, jako stavební úřad příslušný podle § 13 odst. 1 písm. c) zákona č. 183/2006 Sb., o územním plánování a stavebním řádu (stavební zákon), ve znění pozdějších předpisů (dále jen "stavební zákon"), posoudil podle § 82 odst. 3 stavebního zákona oznámení o záměru dělení pozemků, které dne 24.03.2022 podala **Krajská správa a údržba silnic Karlovarského kraje, příspěvková organizace, Chebská č.p. 282, 356 01 Sokolov 1** (dále jen "žadatel"), a na základě tohoto posouzení sděluje, že pro dělení pozemků parc. č. 322 v katastrálním území Jindřichov u Tršnic, parc. č. 659/57 v katastrálním území Odrava, parc. č. 1079/1 v katastrálním území Salajna, parc. č. 26/15 v katastrálním území Střížov u Chebu z důvodu převodu oddělených částí pozemků není potřeba stanovit podmínky pro dělení pozemků, Městský úřad Cheb, odbor stavební a životního prostředí současně tímto sdělením v souladu s ustanovením § 82 odst. 3 stavebního zákona

s c h v a l u j e n a v r h o v a n ý z á m ě r d l e g e o m e t r i c k ý c h p á n ů č.

218-155/2021; 199-155c/2021; 295-155C/2021; 264-237b/2021.

otisk razítka

[REDACTED]
vedoucí odboru stavebního a životního prostředí

Obdrží:

účastníci (dodejky)

Krajská správa a údržba silnic Karlovarského kraje, příspěvková organizace, IDDS: 2kdkk64, sídlo:
Chebská č.p. 282, 356 01 Sokolov 1


VÝKAZ DOSAVADNÍHO A NOVÉHO STAVU ÚDAJŮ KATASTRU NEMOVITOSTÍ

Dosavadní stav				Nový stav											
Označení pozemku parc. číslem	Výměra parcely		Druh pozemku	Označení pozemku parc. číslem	Výměra parcely		Druh pozemku	Typ stavby	Způsob určení	Porovnání se stavem evidence právních vztahů					
	ha	m ²	Způsob využití		ha	m ²	Způsob využití	Způsob využití	výměr	Díl přechází z pozemku označeného v katastru nemovitostí	dřívejší poz. evidenci	Číslo listu vlastnictví	Výměra dílu		Označení dílu
													ha	m ²	
829	59	54	ostat.pl. silnice	829/1	59	34	ostat.pl. silnice			2	829	924	59	34	
			829/2	20	ostat.pl. silnice			2	829	924		20			
	59	54			59	54									

Seznam souřadnic (S-JTSK)

Č. bodu	Souřadnice pro zápis do KN			Souřadnice určené měřením		
	Y	X	kód kv.	Y	X	Poznámka
116-213	889430.50	1014802.45	4			kolík
116-217	889454.84	1014729.33	4			kolík
116-261	889431.49	1014784.43	4			kolík
1	889431.18	1014790.13	4			kolík
2	889434.32	1014790.98	4			kolík

§ 91 odst. 6 stabilizace bodů je ohrožena zemědělskou činností a činností úpravy okolí silnice, proto jsou body označeny dočasným způsobem

GEOMETRICKÝ PLÁN pro rozdělení pozemku	Geometrický plán ověřil úředně oprávněný zeměměřický inženýr:	Stejnopis ověřil úředně oprávněný zeměměřický inženýr:
	Jméno, příjmení: <i>Ing. Přemysl Marek</i>	Jméno, příjmení: <i>Ing. Přemysl Marek</i>
	Číslo položky seznamu úředně oprávněných zeměměřických inženýrů: <i>2501/2010</i>	Číslo položky seznamu úředně oprávněných zeměměřických inženýrů: <i>2501/2010</i>
	Dne: <i>22.9.2021</i> Číslo: <i>425/2021</i>	Dne: <i>29.9.2021</i> Číslo: <i>429/2021</i>
	Náležitosti a přesnosti odpovídá právním předpisům.	Tento stejnopis odpovídá geometrickému plánu v elektronické podobě uloženému v dokumentaci katastrálního úřadu.
Vyhotovitel: <i>GMtech s.r.o. Michelská 29/6 140 00 PRAHA 4</i>	Katastrální úřad souhlasí s očíslováním parcel.	Ověření stejnopisu geometrického plánu v listinné podobě.
Číslo plánu: <i>1051-135/2021</i>	KÚ pro Karlovarský kraj KP Cheb Ilona Bublíková PGP-1159/2021-402 2021.09.29 08:20:16 CEST	
Okres: <i>Cheb</i>		
Obec: <i>Františkovy Lázně</i>		
Kat. území: <i>Horní Lomany</i>		
Mapový list: <i>Aš 5-7/13, Aš 5-7/14</i>		
<small>Dosavadním vlastníkům pozemků byla poskytnuta možnost seznámit se v terénu s průběhem navrhovaných nových hranic, které byly označeny předepsaným způsobem.</small>		



MĚSTSKÝ ÚŘAD FRANTIŠKOVY LÁZNĚ

ODBOR STAVEBNÍ A ŽIVOTNÍHO PROSTŘEDÍ

Nádražní 208/5, 351 01 Františkovy Lázně

SPIS. ZN.: SU/100/2022/RO
Č.J.: MUFL 1780/2022
VYŘIZUJE: [REDAKCE]
TEL.: [REDAKCE]
FAX: [REDAKCE]
E-MAIL: [REDAKCE]

DATUM: 30.3.2022

DLE ROZDĚLOVNÍKU

22 809059826020

Krajská správa a údržba silnic Karlovarského kraje, p.o. Sokolov, Chebská 282, 356 01 pošta D. Rychnov	
Došlo dne:	04 -04- 2022
Č.J.:	1780
Příloha:	1
Přiděleno:	SA
K vyřízení:	

SDĚLENÍ

Městský úřad Františkovy Lázně, odbor stavební a životního prostředí, jako stavební úřad příslušný podle § 13 odst. 1 písm. e/ zákona č. 183/2006 Sb., o územním plánování a stavebním řádu (stavební zákon), ve znění pozdějších předpisů (dále jen "stavební zákon"), *posoudil* podle § 82 odst. 3 stavebního zákona *žádost o vydání rozhodnutí o dělení nebo scelování pozemků*, kterou dne 24.3.2022 podala

Krajská správa a údržba silnic Karlovarského kraje, příspěvková organizace, IČO 70947023, Chebská 282, 356 01 Sokolov (dále jen "žadatel"),

a na základě tohoto posouzení **sděluje, že pro dělení pozemku parc. č. 829 v k.ú. Horní Lomany** dle geometrického plánu č. 1051-135/2021 z důvodu

- majetkoprávního vypořádání, kdy bude část p.p.č.829 (dle geometrického plánu č. 1051-135/2021 p.p.č.829/2) převedena na majitele sousední p.p.č.745/6, vše v k.ú. Horní Lomany

není třeba stanovit podmínky a že navrhovaný záměr

s c h v a l u j e

Určení nových hranic pozemků s vyznačením přístupu z veřejně přístupné pozemní komunikace ke každému pozemku:

- Nové hranice pozemků určuje geometrický plán č. 1051-135/2021
- Přístup na pozemky není nutno řešit, protože stávající i nově vzniklý pozemek jsou a zůstanou součástí komunikace.

Žádost o dělení pozemků byla podána všemi vlastníky všech dotčených pozemků.

Stavební úřad vydává sdělení místo rozhodnutí o dělení pozemků, protože podmínky pro dělení pozemků není nutné stanovit podmínky

Poučení:

Toto opatření je nedílnou součástí schváleného geometrického plánu č. 1051-135/2021, který bude použit pro zápis změn do katastru nemovitostí

MĚSTSKÝ ÚŘAD
odbor stavební a životního prostředí
FRANTIŠKOVY LÁZNĚ

[REDAKCE]
vedoucí odboru stavebního a životního prostředí

Obdrží:

Krajská správa a údržba silnic Karlovarského kraje, příspěvková organizace, Chebská 282, 356 01 Sokolov (**příloha: 1 x schválený geometrický plán č. 1051-135/2021**)

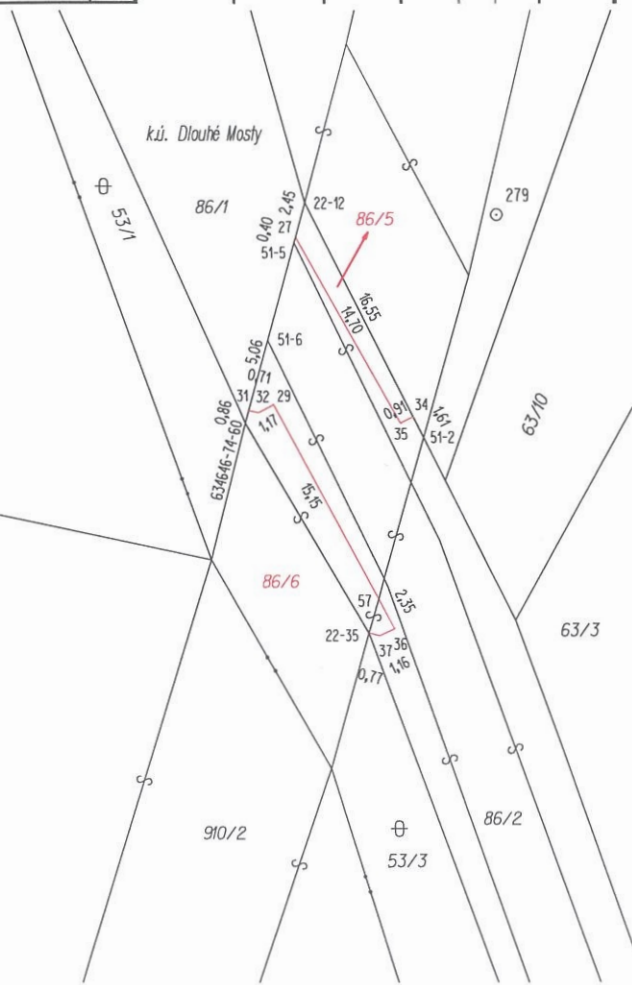
VÝKAZ DOSAVADNÍHO A NOVÉHO STAVU ÚDAJŮ KATASTRU NEMOVITOSTÍ

Dosavadní stav				Nový stav				Porovnání se stavem evidence právních vztahů							
Označení pozemku parc. číslem	Výměra parcely		Druh pozemku Způsob využití	Označení pozemku parc. číslem	Výměra parcely		Druh pozemku Způsob využití	Typ stav by Způsob využití	Zpús. urč. výměr	Díl přechází z pozemku označeného v katastru nemovitostí		Číslo listu vlastnictví	Výměra dílu		Označe- ní dílu
	ha	m ²			ha	m ²				ha	m ²		ha	m ²	
86/2	64	51	ostat. pl. silnice	86/2	62	81	ostat. pl. silnice		2	86/2	828	62	81		
				86/5		21	ostat. pl. silnice		2	86/2	828		21		
				86/6	1	49	ostat. pl. silnice		2	86/2	828	1	49		
	64	51			64	51									

k.ú. Františkovy Lázně

906/1

k.ú. Dlouhé Mosty



Seznam souřadnic (S-JTSK)

Číslo bodu	Souřadnice pro zápis do KN		Kód kvality	Poznámka
	Y	X		
22-12	887220,01	1018213,00	4	barva na betonu
22-35	887215,74	1018242,70	4	roh mostu
51-2	887211,94	1018229,19	3	
51-5	887220,76	1018215,76	3	
51-6	887222,60	1018222,49	3	
27	887220,66	1018215,39	4	barva na betonu
29	887222,19	1018226,93	3	barva na betonu
31	887223,93	1018227,35	4	barva na betonu
32	887223,22	1018227,49	3	barva na betonu
34	887212,64	1018227,79	4	barva na betonu
35	887213,49	1018228,20	3	barva na betonu
36	887213,97	1018242,41	3	barva na betonu
37	887214,99	1018242,90	3	barva, betonový žlab
57	887215,07	1018240,33	4	barva na betonu

kat. úz. Františkovy Lázně

634646-74-60 | 887224,16 | 1018228,18 | 4 | barva na betonu

GEOMETRICKÝ PLÁN pro rozdělení pozemku

rozdělení pozemku

Výhotovitel: GEODROM s.r.o.
Hlavní 133/32
664 48 Moravany

Číslo plánu: 103-237d/2021

Okres: Cheb

Obec: Františkovy Lázně

Kat. území: Dlouhé Mosty

Mapový list: AŠ 4-9/11

Dosavadním vlastnickým pozemkům byla poskytnuta možnost seznámit se v terénu s průběhem navrhovaných nových hranic, které byly označeny předepsaným způsobem.

Geometrický plán ověřil úředně oprávněný zeměměřický inženýr:

Jméno, příjmení: Ing. Henrich Molnár

Číslo položky seznamu úředně oprávněných zeměměřických inženýrů: 2466/2009

Dne: 2.11.2021 Číslo: 300/2021

Náležitosti a přesnosti odpovídá právním předpisům

Katastrální úřad souhlasí s očíslováním parcel.

KÚ pro Karlovarský kraj
KP Cheb
Ilona Bublíková
PGP-1365/2021-402
2021.11.05 10:32:32 CET

Stejnopis ověřil úředně oprávněný zeměměřický inženýr:

Jméno, příjmení: Ing. Henrich Molnár

Číslo položky seznamu úředně oprávněných zeměměřických inženýrů: 2466/2009

Dne: 05/11/2021 Číslo: 104/2021

Tento stejnopis odpovídá geometrickému plánu v elektronické podobě uloženému v dokumentaci katastrálního úřadu.

Ověření stejnopisu geometrického plánu v listinné podobě.





MĚSTSKÝ ÚŘAD FRANTIŠKOVY LÁZNĚ
ODBOR STAVEBNÍ A ŽIVOTNÍHO PROSTŘEDÍ
 Nádražní 208/5, 351 01 Františkovy Lázně

RA 80105982602

Krajská správa a údržba silnic Karlovarského kraje, p.o.
 Sokolov, Chebská 282, 356 01 pošta D. Rychnov

Došlo dne: 04-04-2022

Č.j.: 4791 Příloha: 1

Přiděleno: E1 K vyřízení:

SPIS. ZN.: SU/101/2022/RO
 Č.J.: MUFL 1784/2022
 VYŘIZUJE: [REDAKCE]
 TEL.: [REDAKCE]
 FAX: [REDAKCE]
 E-MAIL: [REDAKCE]

DATUM: 30.3.2022

DLE ROZDĚLOVNIKU

SDĚLENÍ

Městský úřad Františkovy Lázně, odbor stavební a životního prostředí, jako stavební úřad příslušný podle § 13 odst. 1 písm. e/ zákona č. 183/2006 Sb., o územním plánování a stavebním řádu (stavební zákon), ve znění pozdějších předpisů (dále jen "stavební zákon"), posoudil podle § 82 odst. 3 stavebního zákona žádost o vydání rozhodnutí o dělení nebo scelování pozemků, kterou dne 24.3.2022 podala

Krajská správa a údržba silnic Karlovarského kraje, příspěvková organizace, IČO 70947023, Chebská 282, 356 01 Sokolov (dále jen "žadatel"),

a na základě tohoto posouzení sděluje, že pro dělení pozemků parc. č. 86/2 v katastrálním území **Dlouhé Mosty** dle geometrického plánu č. 103-237d/2021 z důvodu

- majetkové vypořádání, kdy bude část p.p.č.86/2 (dle geometrického plánu č. 103-237d/2021 p.p.č.86/5 a 86/6) převedena na majitele sousední p.p.č. 910/2, vše v k.ú. Dlouhé Mosty

není třeba stanovit podmínky a že navrhovaný záměr

s c h v a l u j e

Určení nových hranic pozemků s vyznačením přístupu z veřejně přístupné pozemní komunikace ke každému pozemku:

- Nové hranice pozemků určuje geometrický plán č. 103-237d/2021
- Přístup na pozemky není nutno řešit, protože stávající i nově vzniklé pozemky jsou a zůstanou součástí silnice.

Žádost o dělení pozemků byla podána všemi vlastníky všech dotčených pozemků.

Stavební úřad vydává sdělení místo rozhodnutí o dělení pozemků, protože podmínky pro dělení pozemků není nutno stanovit

Poučení:

Toto opatření je nedílnou součástí schváleného geometrického plánu č. 103-237d/2021, který bude použit pro zápis změn do katastru nemovitostí.

MĚSTSKÝ ÚŘAD
 odbor stavební a životního prostředí
 FRANTIŠKOVY LÁZNĚ

[REDAKCE]
 [REDAKCE]
 vedoucí odboru stavebního a životního prostředí

Obdrží:
 Krajská správa a údržba silnic Karlovarského kraje, příspěvková organizace, Chebská 282, 356 01 Sokolov (příloha: 1 x schválený geometrický plán č. 103-237d/2021)