


Fotodokumentace

## BP Prštenský potok, Kútiky 2023

ČHP 4-13-01-0380

IDVT 10200832

Kácení dřevin v km 0,660-0,700 vodního toku (počátek úseku)



Ořez SM v km 0,710 vodního toku (za prvním mostkem)



Křoviny k odstranění







konec úseku zásahu do BP u stupně v km 1,110

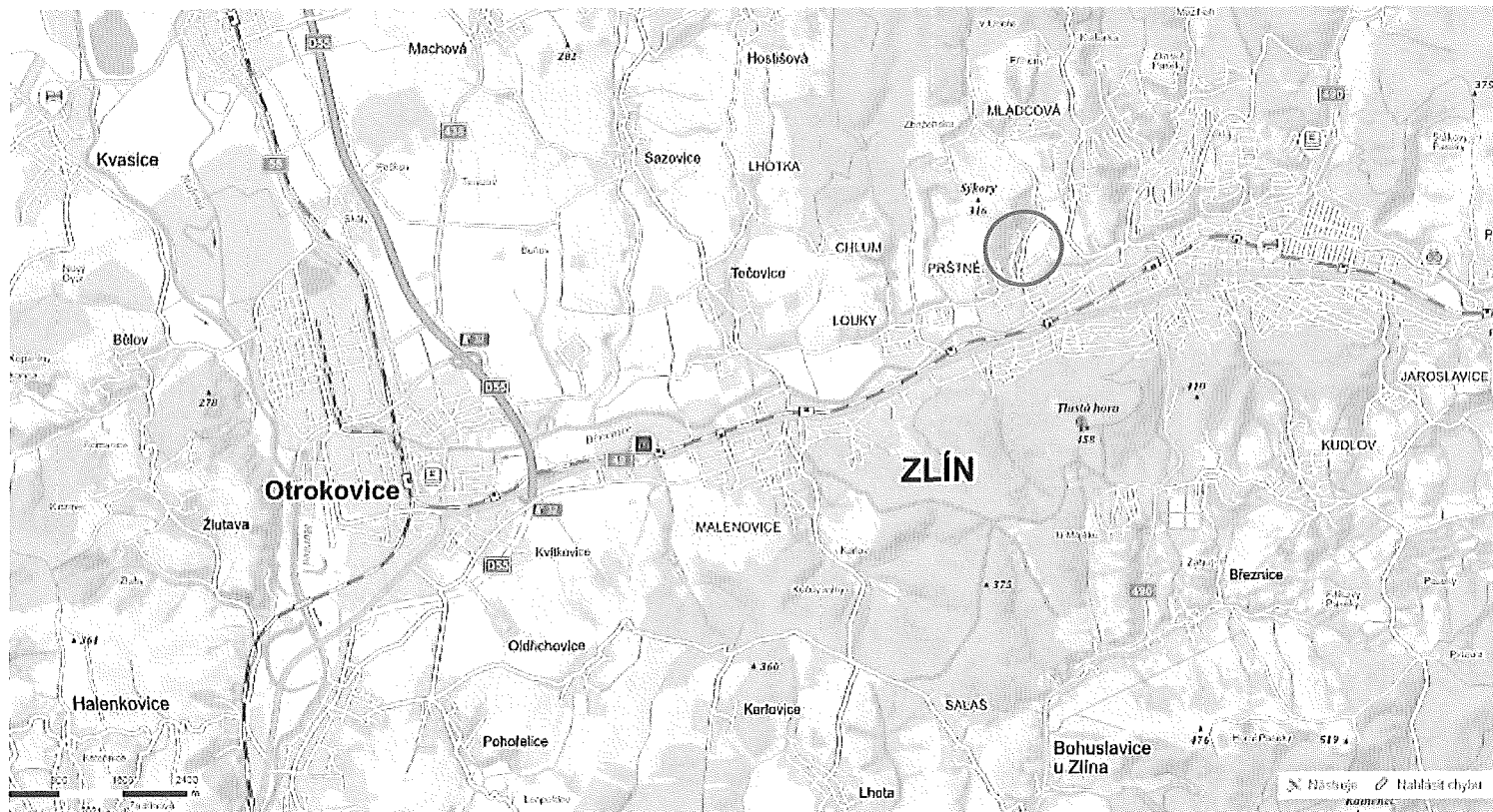


Přehledná situace

## BP Prštenský potok, Kútiky 2023

ČHP 4-13-01-0380

IDVT 10200832



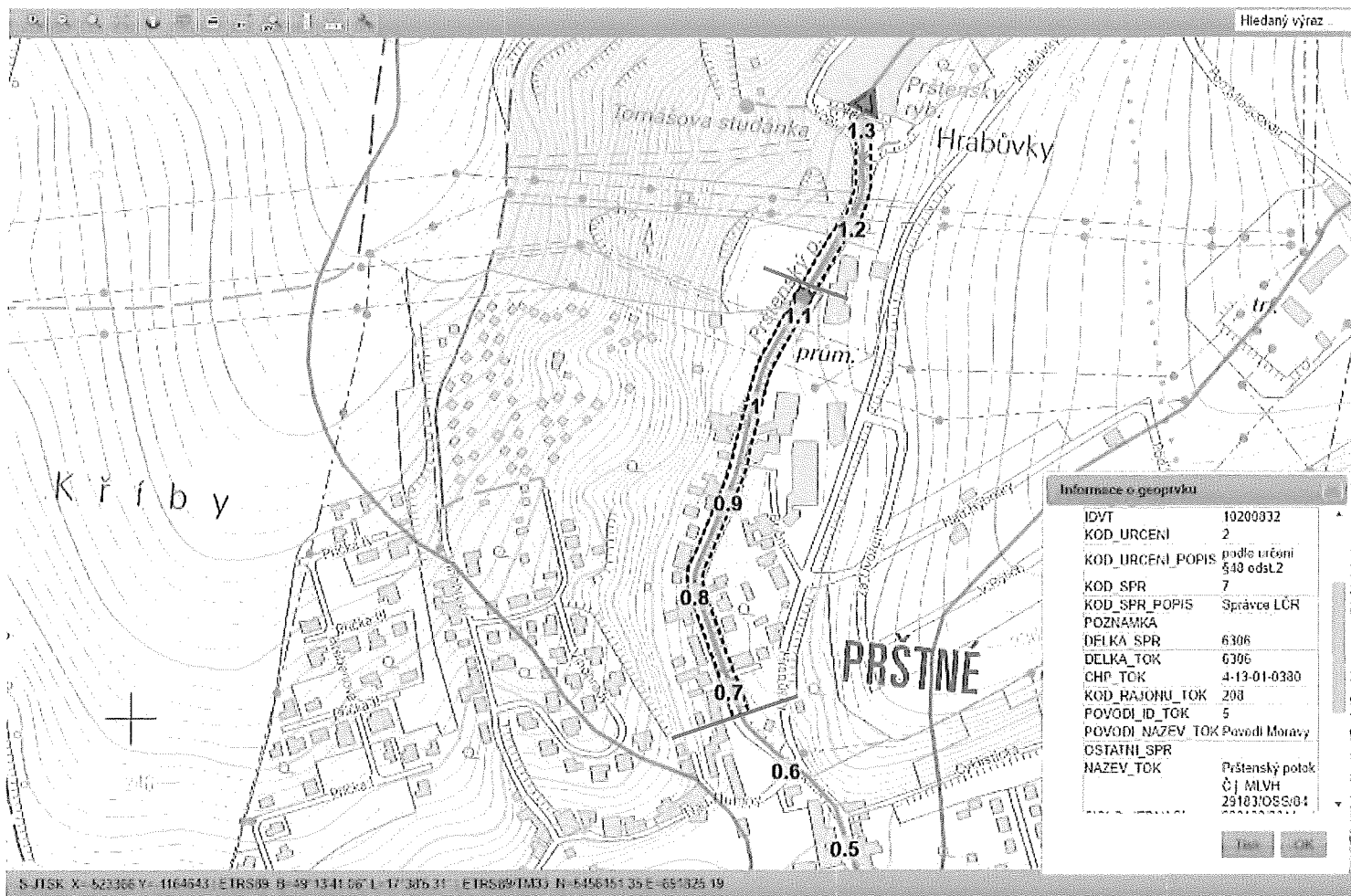
Podrobná situace

## BP Prštenský potok, Kútiky 2023

ČHP 4-13-01-0380

IDVT 10200832

Parc. č. 1180/17 k.ú. Prštné



označení začátku a konce úseku

Snímek KN, seznam dotčených parcel

## BP Prštenský potok, Kútiky 2023

ČHP 4-13-01-0380

IDVT 10200832

Seznam dotčených parcel:

Č. parcely (k.ú. Prštné)	Druh pozemku	vlastník	využití
1180/17	Vodní plocha	LČR	Těžba, přístup
1180/27			
1180/26			
1180/36			
1180/25			
1180/24			
1180/19			
1180/20			
1180/29			
1180/18			
1180/21			
1180/23			
1180/33			
1180/32			
1180/22			
1180/34			
1180/35			
1180/16			

Počátek úseku – nad zatrubněním vodního toku v ulici Kútiky



Konec úseku – u stupně ve vodním toku





**LESY ČESKÉ REPUBLIKY, s. p.**  
**Správa toků oblast povodí Moravy**  
**Technická zpráva**

**BP Prštenský potok, Kútiky 2023**

Název toku: Prštenský potok

IDVT: 10200832

ř. km (dle CEVT): 0,660-1,110

ČHP: 4-13-01-0380

Místo akce (příslušná obec – místní část): Zlín, Prštné, ulice Kútiky

Katastrální území: Prštné

Obec s rozšířenou působností: Zlín

Kraj: Zlínský

Inventární číslo stavby: 920568

Popis stávajícího stavu VT:

Jedná se o upravený úsek vodního toku Prštenský potok v intravilánu města Zlína v ulici Kútiky, jehož oprava a rekonstrukce je zařazena do plánu staveb pro rok 2023 a 2024. V současné době probíhá opětovné výběrové řízení na zhotovitele plánované stavby. Vzhledem k předpokládanému výběru zhotovitel po období vegetačního klidu je třeba odstranit dřevina před zahájením stavby, tzn. v době vegetačního klidu v předjaří v roce 2023. Odstranění dřevin proběhne jako příprava na stavební akci „Prštenský potok km 0,620 -1,300“.

Na břehové hraně vodního toku v počátku řešeného úseku km 0,660-0,700 je několik dřevin náletového původu, v km 0,710 u mostku je třeba ořezat smrk pichlavý, jehož větve zasahují do koryta toku.. V další části řešeného úseku vodního toku se jedná jen o odstranění křovin, které je nutné odstranit pro realizaci stavby.

Účelem akce je pokácení 7 ks dřevin, ořez 5 m<sup>2</sup> větví a odstranění 697 m<sup>2</sup> křovin jako příprava pro stavební akci „Prštenský potok km 0,620 -1,300“.

Kácení dřevin, ořez větví a odstranění křovin bude probíhat tak, aby nedošlo k poškození cizího majetku (zábradlí, ploty apod.). Dřeviny určené ke kácení jsou na kmeni označeny reflexní barvou číslem. Dřevní hmota nehroubí bude beze zbytku zlikvidována, hroubí bude odkoupeno na základě vyhotoveného číselníku. V korytě toku, na komunikaci a v blízkosti vodního toku nesmí být ponechávána žádná dřevní hmota.

**Odstraněný materiál nebude z prostorových důvodů skladován na místě, ale ihned naložen, odvezen a zlikvidován v souladu s platnou legislativou.**

Majetkoprávní vztahy (vlastnictví dotčených pozemků a staveb):

Zásah proběhne na parc. č.

1180/17

1180/27

1180/26

1180/36

1180/25

1180/24

1180/19

1180/20

1180/29

1180/18

1180/21

1180/23

1180/33

1180/32

1180/22

1180/34

1180/35

1180/161,

k.ú. Prštné, vlastnické právo Česká republika, právo hospodařit s majetkem státu Lesy České republiky, s.p., druh pozemku vodní plocha. Jedná se o upravený vodní tok, název stavby Prštenský p. km 0,65-1,49, INVC 920568.

Výsledek projednání s orgány státní správy a se samosprávou:

OOP MMZL správci toku sdělil, že veškeré vydané dokumenty pro kácení v souvislosti s plánovanou stavbou "Prštenský potok km 0,620-1,300", které se týkají zásahu do břehového porostu, je možné využít pro kácení provedené před realizací stavby. Pro zásah do břehového porostu, jenž je plánován před realizací stavby, není třeba vydávat nový souhlas se zásahem do VKP a nové povolení ke kácení.

Přílohy:


Přehledná a podrobná situace

Snímek KN, seznam dotčených pozemků

Seznam dřevin

Fotodokumentace

Vypracovala:



Dne: 27.2.2023

Podpis správce toků:

