

Den zdanitelného plnění je den vystavení faktury. Období pro roční náhradu je období mysliveckého roku (1. duben až 31. březen).

3. První náhrada po nabytí platnosti a účinnosti této Dohody za přičlenění honebních pozemků je splatná **k 30.7.2023** za období **od 2.7.2023 do 31.3.2024** ve výši **38 162,-Kč**. K dané částce bude účtována DPH ve výši stanovené platnými právními předpisy o dani z přidané hodnoty. Den zdanitelného plnění je den vystavení faktury.
4. Pokud v budoucnu dojde k výraznému zhoršení zdravotního stavu lesa v důsledku škod zvěří (tlaku zvěře na životní prostředí a každoročních škod, které současná legislativa neumožňuje na vlastníku obory uplatnit), vyhrazují si LČR upravit výši sjednané platby. K jednání v této záležitosti LČR písemně vyzve vlastníka obory.

IV.

Povinnosti držitele obory

1. Na majetku ve správě LČR provádět účinnou ochranu lesních porostů proti škodám zvěří na svůj náklad a způsob ochrany lesa s LČR předem konzultovat.
2. Neprodleně oznámit LČR vzniklé škody zvěří a provozem myslivosti na dotčených lesních pozemcích a porostech. Škody tohoto charakteru LČR uhradit ve výši a termínech stanovených legislativou, případně dohodou, nebo pravomocným rozsudkem soudu.
3. Zajistit, aby nebyly překračovány cílové stavy zvěře.
4. Dbát, aby nadměrnou koncentrací zvěře nedocházelo k půdní erozi a k zhoršování stavu přírodního prostředí.
5. Umožnit LČR kdykoliv provádět fyzickou kontrolu a běžné hospodaření s jeho svěřeným lesním majetkem. Pokud se naskytne závažný důvod pro omezení vstupu do obory, je nutné každý jednotlivý případ s LČR předem projednat.
6. Umožnit smluvním partnerům LČR, s.p. vstup na pozemky.

V.

Povinnosti LČR

1. Respektovat včas nahlášené a časově omezené závažné důvody pro nevstupování do obory.
2. Oznámit 7 dní předem na adresu majitele obory provádění těžebních prací v oboře a zajistit přiblížení dříví na skládky mimo prostor obory.

VI.

Trvání Dohody

1. Tato Dohoda se uzavírá **na dobu neurčitou**.
2. LČR jsou oprávněny vypovědět dohodu:
 - a) pokud nedojde ke shodě při jednání o úpravě sjednané ceny dle čl. III. odst. 4 této dohody,
 - b) dostane-li se držitel obory do prodlení se splacením sjednané roční náhrady na dobu delší než 30 kalendářních dnů,
 - c) pokud držitel obory závažným způsobem poruší ustanovení této dohody, zejména ustanovení čl. IV. dohody.

V případě výpovědi podle tohoto odstavce zaniká platnost dohody uplynutím výpovědní lhůty, která činí v tomto případě jeden měsíc a počíná běžet od prvního dne měsíce následujícího po měsíci, v němž byla výpověď doručena držiteli obory.

3. Dohoda zaniká:

- a) dnem zániku obory (honitby) dle platných právních předpisů,
 - b) dnem nabytí právní moci rozhodnutí o zrušení nebo změně rozhodnutí o přiřazení pozemků uvedených v Příloze č. 1 této Dohody,
 - c) dnem změny držitele obory,
 - d) zánikem kterékoli ze smluvních stran,
 - e) dnem změny vlastníka veškerých přiřazených pozemků uvedených v čl. II. odst. 1 této Dohody,
 - f) dnem pronájmu obory třetí osobě, s výjimkou osob, kde držitel honitby je společníkem.
3. Dohoda zaniká též výpovědí jednoho z účastníků i bez udání důvodu s dvanáctiměsíční výpovědní lhůtou, která začne běžet od 1. dubna následujícího roku po doručení výpovědi.
4. Dojde-li z jakýchkoliv důvodů k neplatnosti, nebo neúčinnosti některých ustanovení této dohody, nebo dojde-li po uzavření dohody ke změně právních předpisů, v jejichž důsledku vznikne oběma stranám povinnost upravit smluvní záležitosti touto dohodou dosud neupravené, zavazují se obě strany přijmout bez zbytečného odkladu dodatek k této dohodě.

VII.

Ostatní ujednání

1. V případě pozbytí vlastnictví LČR k některému z přiřazených honebních pozemků uvedených v Příloze č. 1 této Dohody, nebo při změně výměry přiřazených honebních pozemků uvedených v čl. II odst. 1 této Dohody a dále při nabytí vlastnictví LČR k honebním pozemkům patřícím do výše uvedené honitby, které nejsou v této Dohodě uvedeny, bude výše náhrady za přiřazení upravena písemným dodatkem k této Dohodě.
2. Účastníci Dohody se zavazují oznámit druhé straně veškeré změny týkající se jejich identifikačních údajů (název, sídlo, číslo účtu apod.).
3. Práva a povinnosti z této dohody při změně vlastnického práva pozemků uvedených v příloze č. 1 nepřecházejí na nového vlastníka.
4. Uzavřením této dohody není dotčeno právo vlastníka honebních pozemků přiřčenit své pozemky do jiné honitby.
5. Za nesplnění závazků vyplívajících z této dohody je jedna smluvní strana vůči druhé oprávněna uplatnit majetkové sankce podle ustanovení Občanského zákoníku, případně dalších právních norem.
6. Pro případ, kdy by na LČR bylo třetími osobami požadováno jakékoliv plnění v důsledku činnosti držitele obory (např. nárok na náhradu škody na majetku nebo zdraví třetích osob, nároky vyplívající z práva na ochranu osobnosti, apod.), zavazuje se držitel obory, že poskytne požadované plnění za LČR.
7. Pokuty a jiné peněžité sankce za nesplnění povinností ze strany držitele obory, které budou uplatněny na LČR v důsledku skutečnosti, že držitel obory nedodržel obecně závazné právní předpisy nebo rozhodnutí orgánu státní správy myslivosti, ochrany přírody nebo lesů, se v plném rozsahu považují za škodu způsobenou LČR držitelem obory, kterou je držitel obory povinen LČR uhradit v požadovaném termínu.
8. Pro výklad této dohody a vztahů z ní vyplívajících se za jednání vlastníka obory považuje též jednání všech osob, které mají k držiteli obory vztah založený postavením společníka,

nájemce, zaměstnanec; nebo jiný právní vztah umožňující jim vystupovat v oboje jménem držitele obory.

9. Prokazatelně zvýšené náklady a újmy na lesnickém hospodaření v prostoru obory; zapříčiněné chovem zvěře, se držitel obory zavazuje uhradit LČR v plné výši.
10. Touto dohodou není dotčeno právo LČR k hospodaření se svěřeným lesním majetkem.

VIII. Inflační doložka

Výše náhrady za přičlenění bude pro všechna následující období automaticky upravena podle roční míry inflace za předcházející kalendářní rok měřené indexem růstu spotřebitelských cen dle Českého statistického úřadu. K prvnímu zvýšení výše náhrady o inflaci dojde od 1.4.2024 za myslivecký rok 2.7.2023 až 31.3.2024 a to o míru inflace za rok 2023.

IX. Criminal compliance doložka

1. Smluvní strany níže svým podpisem stvrzují, že v průběhu vyjednávání o této smlouvě vždy jednaly a postupovaly čestně a transparentně a současně se zavazují, že takto budou jednat i při plnění této smlouvy a veškerých činnostech s ní souvisejících.

2. Smluvní strany se dále zavazují vždy jednat tak a přijmout taková opatření, aby nedošlo ke vzniku důvodného podezření na spáchání trestného činu či k samotnému jeho spáchání (včetně formy účastenství), v důsledku tedy jednat tak, aby kterékoli ze smluvních stran nemohla být přičtena odpovědnost podle zákona č. 418/2011 Sb., o trestní odpovědnosti právnických osob a řízení proti nim, nebo nevznikla trestní odpovědnost fyzických osob (včetně zaměstnanců) podle trestního zákoníku, případně aby nebylo zahájeno trestní stíhání proti jakémukoli ze smluvních stran včetně jejich zaměstnanců podle platných právních předpisů.

3. LČR za tímto účelem vytvořily tzv. Criminal compliance program Lesů České republiky, s.p. (viz www.lesycr.cz), (dále jen „CCP LČR“), a v jeho rámci přijaly závazek dodržovat zejména Kodex CCP LČR, Protikorupční program LČR a Etický kodex zaměstnanců LČR, a to včetně všech příloh, čímž se LČR vymezují proti jakémukoli protiprávnímu a neetickému jednání a nastavují postupy k prevenci a odhalování takového jednání. Za účelem naplnění tohoto článku, tj. za účelem nastavení funkčních a efektivních prevenčních procesů při plnění této smlouvy nebo v souvislosti s ním, lze obsah těchto dokumentů poskytnout na žádost druhé smluvní straně, která je rovněž může přijmout za své, a to v plném jejich znění.


X. Závěrečná ustanovení

1. Obě smluvní strany jsou oprávněny a v případech stanovených zákonem i povinny uveřejnit Smlouvu a její dodatky včetně metadat v rozsahu a způsobem dle zákona č. 340/2015 Sb., o zvláštních podmínkách účinnosti některých smluv, uveřejňování těchto smluv a o registru smluv (zákon o registru smluv), v účinném znění. Obě smluvní strany jsou s uveřejněním Smlouvy a jejích dodatků včetně metadat srozuměny.
2. Tato Dohoda nabývá platnosti oboustranným podpisem smluvních stran této Dohody. Tato Dohoda nabývá účinnosti dnem právní moci rozhodnutí MěÚ Krnov dle přílohy 2 a uveřejněním v registru smluv, nejdříve dne 2.7.2023. Tato Dohoda nahrazuje Dohodu mezi smluvními stranami ze dne 20.4.2010 či jakékoli písemné ujednání mezi smluvními stranami do 27.01.2023.
3. Tato Dohoda je vyhotovena ve 3 originálních vyhotoveních, z nichž 1 vyhotovení obdrží vlastník honebních pozemků a 2 vyhotovení držitel obory.

4. Dnem nabytí účinnosti této Dohody končí platnost původní Dohody uzavřené dne 20.04.2010.
5. Účastníci Dohody po jejím přečtení prohlašují, že s jejím obsahem souhlasí, a že tato smlouva je shodným projevem jejich vážné a svobodné vůle a na důkaz toho připojují své podpisy.

Držitel obory:


V Ostravě, dne 30.1.2023



Miloš Malucha

Vlastník honebních pozemků:

V Ostravě, dne 30.1.2023



Lesy České republiky, s.p.

Příloha č. 1: Soupis přiřčených pozemků v oboře Janovská Dolina v právu hospodařit LČR do 27.01.2023

Příloha č. 2: rozhodnutí Městského úřadu Krnov, Odbor výstavby a životního prostředí sp.zn. OVZP-2837/2023-salv, č.j. KRNOOVZP-15063/2023 salv ze dne 27.01.2023

Název k.ú.	Typ	Druh	Parcela	Podl.	Výměra	Výměra honební	Kult.	Způsob využití	LV	Vlastník
Janov u Krnova	PKN	2	423	2	0,1273	0,1273	10		224	LČR
Janov u Krnova	PKN	2	452	1	0,3996	0,3996	10		224	LČR
Janov u Krnova	PKN	2	453	2	0,3482	0,3482	10		224	LČR
Janov u Krnova	PKN	2	477		0,6240	0,6240	10		224	LČR
Janov u Krnova	PKN	2	483	3	2,8647	0,6297	10		224	LČR
Janov u Krnova	PKN	2	483	4	6,3410	1,2260	10		224	LČR
Janov u Krnova	PKN	2	564		34,7552	3,2678	10		224	LČR
Janov u Krnova	PKN	2	602		46,7725	5,7559	10		224	LČR
Janov u Krnova	PKN	2	633		10,9837	0,0436	10		224	LČR
Janov u Krnova	PKN	2	677		17,9425	1,1967	10		224	LČR
Janov u Krnova	PKN	2	699		1,7922	0,1708	10		224	LČR
Janov u Krnova	PKN	2	726	1	0,1335	0,1115	10		224	LČR
Janov u Krnova	PKN	2	734	1	0,1606	0,0193	10		224	LČR
Janov u Krnova	PKN	2	738		1,4022	1,1143	10		224	LČR
Janov u Krnova	PKN	2	754		0,1061	0,0486	10		224	LČR
Janov u Krnova	PKN	2	755	1	0,3751	0,3751	10		224	LČR
Janov u Krnova	PKN	2	755	2	0,5115	0,1883	10		224	LČR
Janov u Krnova	PKN	2	766		0,1533	0,1109	10		224	LČR
Janov u Krnova	PKN	2	767		0,0252	0,0252	10		224	LČR
Janov u Krnova	PKN	2	768		0,5021	0,4146	10		224	LČR
Janov u Krnova	PKN	2	769		0,1367	0,1367	10		224	LČR
Janov u Krnova	PKN	2	770	1	0,0946	0,0946	10		224	LČR
Janov u Krnova	PKN	2	771	1	0,0220	0,0220	10		224	LČR
Janov u Krnova	PKN	2	771	2	0,2399	0,2399	10		224	LČR
Janov u Krnova	PKN	2	782		0,0050	0,0050	10		224	LČR
Janov u Krnova	PKN	2	783		0,4845	0,2648	10		224	LČR
Janov u Krnova	PKN	2	793		0,1011	0,1011	10		224	LČR
Janov u Krnova	PKN	2	794		0,3730	0,2724	10		224	LČR
Janov u Krnova	PKN	2	795		0,0183	0,0183	10		224	LČR
Janov u Krnova	PKN	2	796		0,0065	0,0065	10		224	LČR
Janov u Krnova	PKN	2	820	1	0,0360	0,0360	10		224	LČR
Janov u Krnova	PKN	2	847		1,6854	1,6301	10		224	LČR
Janov u Krnova	PKN	2	890	1	0,0126	0,0126	10		224	LČR
Janov u Krnova	PKN	2	896		21,8448	21,8448	10		224	LČR
Janov u Krnova	PKN	2	898		0,0469	0,0469	10		224	LČR
Janov u Krnova	PKN	2	961		1,1071	1,1071	10		224	LČR
Janov u Krnova	PKN	2	969		0,6606	0,6606	10		224	LČR
Janov u Krnova	PKN	2	983		0,1511	0,1511	10		224	LČR
Janov u Krnova	PKN	2	987		31,2815	13,2599	10		224	LČR
Janov u Krnova	PKN	2	992		0,1137	0,1137	10		224	LČR
Janov u Krnova	PKN	2	995	2	0,1446	0,1446	10		224	LČR
Janov u Krnova	PKN	2	996	1	0,1615	0,1615	10		224	LČR
Janov u Krnova	PKN	2	1035		0,0133	0,0133	10		224	LČR
Janov u Krnova	PKN	2	1050		0,4359	0,4359	10		224	LČR
Janov u Krnova	PKN	2	1054		0,2180	0,2180	10		224	LČR
Janov u Krnova	PKN	2	1055	2	0,0158	0,0158	10		224	LČR
Janov u Krnova	PKN	2	1077		0,1524	0,1524	10		224	LČR
Janov u Krnova	PKN	2	1082	1	0,4496	0,4496	10		224	LČR

Janov u Krnova	PKN	2	1099	1	5,1704	5,1704	10		224	LČR
Janov u Krnova	PKN	2	1099	2	0,1173	0,1173	10		224	LČR
Janov u Krnova	PKN	2	1103		0,3095	0,3095	10		224	LČR
Jindřichov ve Slezsku	PKN	2	2439	1	23,7021	20,8029	10		475	LČR
Jindřichov ve Slezsku	PKN	2	2482		10,8025	10,8025	10		475	LČR
Jindřichov ve Slezsku	PKN	2	2528		6,1005	0,0369	10		475	LČR
Jindřichov ve Slezsku	PKN	2	2540	2	2,0777	1,8808	10		475	LČR
Jindřichov ve Slezsku	PKN	2	4728		40,1418	1,2405	10		475	LČR
Jindřichov ve Slezsku	PKN	2	4788		0,3119	0,0394	14	17	475	LČR
Petrovice ve Slezsku	PKN	2	325	3	1,1312	1,1312	10		181	LČR
Petrovice ve Slezsku	PKN	2	339	2	0,2243	0,2128	10		181	LČR
Petrovice ve Slezsku	PKN	2	386		21,4315	4,3018	10		181	LČR

Celkem:

297,8536 103,8586



MĚSTSKÝ ÚŘAD KRNOV
ODBOR VÝSTAVBY A ŽIVOTNÍHO
PROSTŘEDÍ
HLAVNÍ NÁMĚSTÍ 96/1
794 01 KRNOV



krnovp23v005db

Váš dopis zn.:

Ze dne:

Naše č.j.: KRNOOVZP-15063/2023 salv dle.rozdělovníku

Naše sp. zn.: OVZP-2837/2023-salv
206.1 A/5

Vyřizuje:

Telefon:

E-mail:

Datum: 27.01.2023

ROZHODNUTÍ o změně honitby

V ý r o k o v á č á s t

Městský úřad Krnov, odbor výstavby a životního prostředí (dále jen „*městský úřad*“), jako věcně a místně příslušný správní orgán, a to orgán státní správy myslivosti, podle § 61 odst. 1 písm. c) a § 66 zákona č. 128/2000 Sb., o obcích (obecní zřízení), ve znění pozdějších předpisů, § 3 odst. 12 zákona č. 51/2020 Sb., o územně správním členění státu a o změně souvisejících zákonů (zákon o územně správním členění státu), ve spojení s § 12 odst. 14 vyhlášky č. 346/2020 Sb., o stanovení správních obvodů obcí s rozšířenou působností, území obvodů hlavního města Prahy a příslušnosti některých obcí do jiného okresu, podle § 57 odst. 4 a § 31 odst. 1 a § 60 zákona č. 449/2001 Sb., o myslivosti, ve znění pozdějších předpisů (dále jen „*zákon o myslivosti*“), a podle § 11 odst. 1 písm. a) zákona č. 500/2004 Sb., správní řád, ve znění pozdějších předpisů (dále jen „*správní řád*“) po provedeném správním řízení podle správního řádu ve věci společné žádosti právnické osoby Lesů České republiky, s.p., IČO 4219645, se sídlem Přemyslova 1106/19, Nový Hradec Králové, 50008 Hradec Králové s adresou organizační jednotky: LČR, s.p., Oblastní ředitelství severní Morava, Pikartská 2128/52, Slezská Ostrava, 710 00 Ostrava a fyzické osoby Miloše Maluchy, [redacted] trvale [redacted] Ostrava [redacted] (dále jen „*žadatelé*“), ve věci změny vlastní honitby Petrovice, ev. číslo 101 a vlastní obory Janovská dolina, ev. číslo 210, rozhodl takto:

V ý r o k I.

Podle § 31 odst. 1 zákona o myslivosti se povoluje změna obory Janovská dolina, ev. číslo 210, z důvodu mysliveckého hospodaření. Tato změna se týká souboru souvislých honebních pozemků, nacházejících se v katastrálním území Petrovice ve Slezsku parc. č. 234, 358/1, 366/2, 370/1, 370/3, 372/1, 379/1, 380, 381/1, 386, 390, 391/1, 391/2, 392, 399/1, 399/2,

1 / 5

IČ: 296139; DIČ: CZ00296139

Telefon: 554 697 111, fax: 554 610 418, e-mail: epodatelna@mukrnov.cz, ID DS: ndgbdc9, www.krnov.cz

399/3, 400, 406, 407/1, 410, 413/1, 413/7, 414, 415/1, 415/2, 415/3, 421/1, 424 a nacházejícím se v katastrálním území Janov u Krnova parc. č. 677.

Tyto pozemky se stávají součástí souvislých honebních pozemků, tvořící vlastní oboru Janovská dolina, ev. číslo 210 a nadále již netvoří vlastní honitbu Petrovice, ev. číslo 101. Výměra shora uvedených honebních pozemků v členění podle druhů kultur činí:

Kultura	lesní pozemek	trvalý travní porost	Celkem ha
Celkem ha	25,9611	3,7700	29,7311

Po provedení změny, spočívající ve výměně honebních pozemků podle výroku I tohoto rozhodnutí a v návaznosti na rozhodnutí o uznání vlastní obory Janovská dolina, ev. číslo 210, vydaného městským úřadem dne 22. 02. 2010 pod čj. Mukrn/200957319/ZP/EK/Sa a na rozhodnutí o změně obory Janovská dolina, ev. číslo 210, vydaného městským úřadem dne 24. 02. 2011 pod čj. Mukrn/201101025/ZP/EK/Sa je celková výměra této obory v členění podle druhů kultur:

Kultura	lesní pozemek	trvalý travní porost	orná půda	ostatní plocha	vodní plocha	Celkem ha.
Celkem ha	135,4393	205,2863	0,0308	17,0646	1,0945	358,9155

Po provedení změny, spočívající ve výměně honebních pozemků podle výroku I. tohoto rozhodnutí a v návaznosti na rozhodnutí o uznání vlastní honitby Petrovice, ev. číslo 101, vydaného městským úřadem dne 11. 04. 2003 pod čj. 2003002462/ŽP/EK/ŽI, na rozhodnutí o změně honiteb výměnou honebních pozemků, vydaného městským úřadem dne 26. 06. 2006 pod čj. 2006009225/ZP/EK/Sa, na rozhodnutí o změně honiteb výměnou honebních pozemků, vydaného městským úřadem dne 07. 12. 2009 pod čj. Mukrn/200947431/ZP/EK/Sa a na rozhodnutí o změně minimálních a normovaných stavů zvěře v honitbě Petrovice, ev. číslo 101, vydaného městským úřadem dne 19. 05. 2010 pod čj. Mukrn/201020575/ZP/EK/Sa-1 je celková výměra této honitby v členění podle druhů kultur:

Kultura	lesní pozemek	trvalý travní porost	orná půda	ostatní plocha	vodní plocha	Celkem ha
Celkem ha	711,7600	77,9030	3,5230	13,3249	3,5639	810,0748

Popis hranic obory Janovská dolina, ev. číslo 210 v místě provedených změn (sepsáno žadatelem): Hranice navazuje na roh oborního plotu u pozemku parc. č. 349/1 v k.ú. Petrovice ve Slezsku a pokračuje po hranici parcel blíže k obce Petrovice parc. č. 358/1, 370/1, 381/1, 379/1, 391/1, 399/1, 407/1, 413/1, 415/1, 421/1 a 386 vše v k.ú. Petrovice ve Slezsku. U pozemku parc. č. 386 v k.ú. Petrovice ve Slezsku se hranice stáčí doleva a vede po hranici mezi pozemky parc. č. 386 a parc. č. 427/1 oba v k.ú. Petrovice ve Slezsku. Dále hranice vede po hranici mezi pozemky parc. č. 386 a parc. č. 459/1 oba v k.ú. Petrovice ve Slezsku až k pozemku parc. č. 677 v k.ú. Janov u Krnova. Z tohoto místa vede hranice mírným obloukem jihovýchodním směrem až na cestu k oborní bráně u pozemky parc. č. 767 v k.ú. Janov u Krnova.

Soubor souvislých honebních pozemků, týkající se změny obory Janovská dolina, ev. číslo 210, obsahující výčet a výměry honebních pozemků s uvedením jejich vlastníků je uveden v příloze č. 1. Tato příloha je nedílnou součástí tohoto rozhodnutí.

Obvod hranice obory Janovská dolina, ev. číslo 210, v místě provedených změn je zakreslen v příloze č. 2 tohoto rozhodnutí - přehledná mapa se zákresem obvodu změny hranice obory Janovská dolina, ev. číslo 210. Tato příloha je nedílnou součástí tohoto rozhodnutí.

Výrok II.

Městský úřad stanovuje účinnost pravomocného rozhodnutí od 01. 07. 2023, a to na základě žádosti žadatelů.

Účastníky správního řízení podle § 27 odst. 1 správního řádu jsou:

Lesů České republiky, s.p., IČO 4219645, se sídlem Přemyslova 1106/19, Nový Hradec Králové, 50008 Hradec Králové s adresou organizační jednotky: LČR, s.p., Oblastní ředitelství severní Morava, Pikartská 2128/52, Slezská Ostrava, 710 00 Ostrava – žadatel, vlastník honebních pozemků a držitel honitby Petrovice, ev. číslo 101

Miloš Malucha, [redacted], trvale bytem [redacted] Ostrava – [redacted] – žadatel, vlastník honebních pozemků a držitel obory Janovská dolina, ev. číslo 210.

O d ů v o d n ě n í

Městský úřad Krnov obdržel dne 19. 01. 2023 společnou žádost právnické osoby Lesů České republiky, s.p., IČO 4219645, se sídlem Přemyslova 1106/19, Nový Hradec Králové, 50008 Hradec Králové s adresou organizační jednotky: LČR, s.p., Oblastní ředitelství severní Morava, Pikartská 2128/52, Slezská Ostrava, 710 00 Ostrava a fyzické osoby Miloše Maluchy, [redacted] trvale bytem [redacted] Ostrava [redacted] ve věci změny vlastní honitby Petrovice, ev. číslo 101 a vlastní obory Janovská dolina, ev. číslo 210, ve smyslu § 31 odst. 1 a 2 zákona o myslivosti, výměnou honebních pozemků. Změna se týká vlastní obory Janovská dolina, ev. číslo 210, do které přejdou honební pozemky z honitby Petrovice, ev. číslo 101, o celkové výměře cca 29,7 ha.

K žádosti byly přiloženy aktuální údaje o vlastnictví dotčených honebních pozemků, týkající se změny vlastní obory Janovská dolina, ev. číslo 210, a jejich výměry v členění dle kultur, slovní popis navrhované změny hranice obory, orientační mapa se zákresem obvodu změny hranice obory a mapový zákres změny hranice obory, zajišťující její přesné odlišení.

Městský úřad dopisem čj. KRNOOVZP-12123/2023 salv ze dne 20. 01. 2023 oznámil všem známým účastníkům řízení, že dnem podání žádosti žadateli bylo ve věci změny obory Janovská dolina, ev. číslo 210, zahájeno správní řízení. Současně sdělil, že byly shromážděny potřebné podklady a údaje pro vydání rozhodnutí a účastníci řízení jsou oprávněni navrhnout důkazy a činit jiné návrhy po celou dobu řízení až do vydání rozhodnutí.

V době do vydání rozhodnutí městský úřad neobdržel od účastníků řízení k předloženému návrhu žádné vyjádření či návrhy.

Přezkoumáním žádosti a podkladů rozhodnutí městský úřad shledal, že změnou obory Janovská dolina, ev. číslo 210, výměnou honebních pozemků, neklesne celková výměra honitby Petrovice, ev. číslo 101 pod minimální výměru stanovenou zákonem o myslivosti. Výměry směřovaných pozemků, dle zákona o myslivosti nemusí být stejné.

Městský úřad povolil navrženou změnu, jelikož celková výměra u dotčených honitb nevede ke změně o více než 10 % alespoň u jedné z nich.

Honební pozemky, uvedené v žádosti jsou souvislé jak s oborou Janovská dolina, ev. číslo 210, ke které mají být přiřazeny, tak i vzájemně a lze je začlenit do obory Janovská dolina, ev. číslo 210, protože netvoří překážku pohybu zvěře nebo nejsou pro ni nebezpečím.

Městský úřad z celkové výměry honitby Petrovice, ev. číslo 101, odstranil výměru, týkající pozemků, u nichž je uveden druh kultury – zahrada. Ta je ve smyslu § 2 písm. e) zákona o myslivosti nehonebním pozemkem, a tudíž takovýto pozemek nemůže být zahrnut do souboru souvislých honebních pozemků, vymezujících honitbu Petrovice, ev. číslo 101.

Městský úřad akceptuje skutečnost, že se oba držitelé honitby a obory na změně dohodli a předložili společný návrh. Takovýto přístup zajistí i nadále řádné myslivecké hospodaření na dotčených honebních pozemcích. Podle současného znění zákona o myslivosti je myšleno myslivostí zjednodušeně péče o zvěř, která je součástí ekosystému a je obnovitelným přírodním bohatstvím, a spolková činnost za účelem udržení a rozvíjení mysliveckých tradic. Jako taková je myslivost chráněna zákonem o myslivosti coby národní kulturní dědictví České republiky.

Podle § 27 odst. 2 správního řádu jsou účastníky:

Myslivecký spolek Trojek-Petrovice, IČO 48771538, se sídlem Dobrovského 60/50, Přívoz, 702 00 Ostrava – uživatel honitby Petrovice, ev. číslo 101

KORONGO s.r.o., IČO 27803911, se sídlem Krakovská 1086/17, 700 30 Ostrava – Hrabůvka – uživatel obory Janovská dolina, ev. číslo 210

Rozhodnutím o změně honitby a obory nezaniká nájem honitby ani obory. Na základě žádosti žadatelů o změnu honitby a obory, městský úřad stanovil účinnost pravomocného rozhodnutí od 01. 07. 2023, a to z důvodu ukončení nájmu honitby mezi Lesy České republiky, s.p., držitelem honitby Petrovice, ev. číslo 101 a Mysliveckým spolkem Trojek-Petrovice, dosavadním uživatelem honitby Petrovice, ev. číslo 101. Dle smlouvy o nájmu č. 101001/2013, která byla uzavřena dne 01. 07. 2013 na dobu 10 let, dojde k ukončení nájmu honitby ke dni 30. 06. 2023.

Přezkoumáním žádosti a podkladů rozhodnutí městský úřad zjistil, že žádost splňuje základní náležitosti stanovené v zákoně o myslivosti, a na základě shora uvedených skutečností, úvah a uvedených podkladů rozhodl tak, jak je uvedeno v jednotlivých výrocích tohoto rozhodnutí.

Poučení o odvolání

Podle ustanovení § 81 odst. 1 je možno proti tomuto rozhodnutí podat odvolání, a to do patnácti dnů ode dne oznámení tohoto rozhodnutí ke Krajskému úřadu Moravskoslezského kraje, podáním učiněným u Městského úřadu Krnov, odboru výstavby a životního prostředí.

Odvolání musí mít náležitosti uvedené v § 37 odst. 2 správního řádu a musí obsahovat údaje o tom, proti které výrokové části rozhodnutí směřuje, v jakém rozsahu ho napadá a v čem je spatřován rozpor s právními předpisy nebo nesprávnost rozhodnutí nebo řízení, jež mu předcházelo. Odvolání jen proti odůvodnění rozhodnutí je nepřipustné. K novým skutečnostem a k návrhům na provedení nových důkazů, uvedeným v odvolání, se přihlédne jen tehdy, jde-li o takové skutečnosti nebo důkazy, které nemohly být uplatněny dříve.

Odvolání se podává s potřebným počtem stejnopisů tak, aby jeden stejnopis zůstal správnímu orgánu a aby každý účastník dostal jeden stejnopis. Nepodá-li účastník potřebný počet stejnopisů, vyhotoví je správní orgán na náklady účastníka. Podané odvolání má v souladu s ustanovením § 85 odst. 1 správního řádu odkladný účinek.



Přílohy:

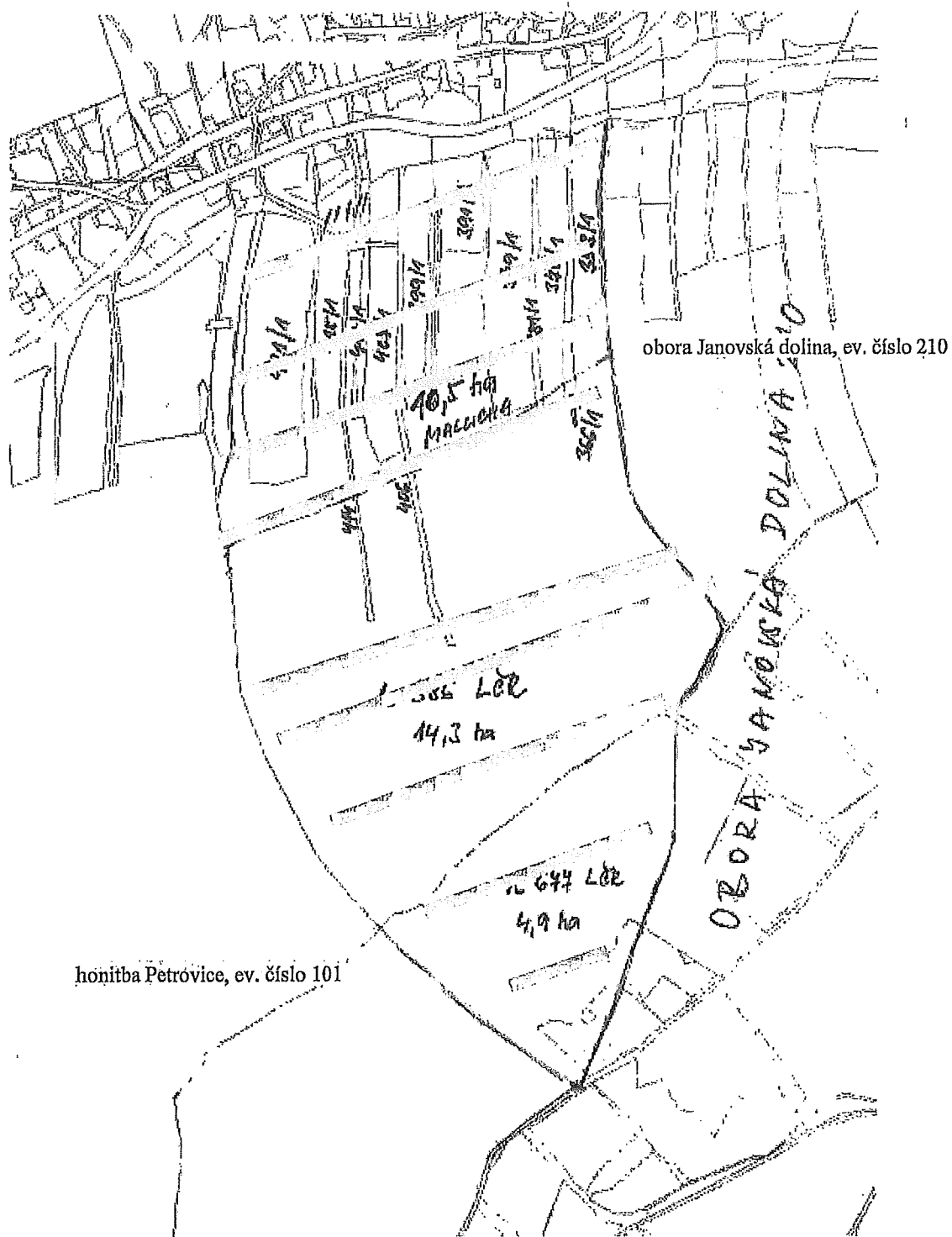
- příloha č. 1 rozhodnutí - výčet a výměry honebních pozemků s uvedením jejich vlastníků
- příloha č. 2 rozhodnutí - přehledná mapa se zákresem obvodu změny hranice obory Janovská dolina, ev. číslo 210

Rozdělovník:


- Lesy České republiky, s.p., Přemyslova 1106/19, Nový Hradec Králové, 50008 Hradec Králové, s adresou organizační jednotky: LČR, s.p., Oblastní ředitelství severní Morava, Píkatrská 2128/52, Slezská Ostrava, 710 00 Ostrava
- Miloš Malucha, [redacted] Ostrava [redacted]
- Myslivecký spolek Trojek-Petrovice, Dobrovského 60/50, Přívoz, 702 00 Ostrava
- KORONGO s.r.o., Krakovská 1086/17, 700 30 Ostrava – Hrabůvka

MěÚ Krnov, OVŽP k založení do spisu

Příloha č. 2 k rozhodnutí čj. KRNOOVZP-15063/2023 saly ze dne 27. 01. 2023 - přehledná mapa se zákresem obvodu změny hranice obory Janovská dolina, ev. číslo 210.



Příloha č. 1 k rozhodnutí čj. KRNOOVZP-15063/2023 salz ze dne 27. 01. 2023 - výčet a výměry honebních pozemků, tvořící povolenou změnu obory Janovská dolina, ev. číslo 210, s uvedením jejich vlastníků

Katastrální území	Číslo LV	Parcelní číslo	Druh pozemku	Výměra v m ²	Vlastníci, jiné oprávnění
Petrovice ve Slezsku	416	234	trvalý travní porost	1328	
Petrovice ve Slezsku	416	358/1	lesní pozemek	4538	
Petrovice ve Slezsku	181	366/2	lesní pozemek	800	
Petrovice ve Slezsku	416	370/1	trvalý travní porost	5878	
Petrovice ve Slezsku	181	370/3	lesní pozemek	337	
Petrovice ve Slezsku	416	372/1	lesní pozemek	299	
Petrovice ve Slezsku	416	379/1	trvalý travní porost	10915	
Petrovice ve Slezsku	416	380	lesní pozemek	210	
Petrovice ve Slezsku	416	381/1	lesní pozemek	1530	
Petrovice ve Slezsku	181	386	lesní pozemek	177360	
Petrovice ve Slezsku	416	390	lesní pozemek	529	
Petrovice ve Slezsku	416	391/1	lesní pozemek	3888	
Petrovice ve Slezsku	416	391/2	lesní pozemek	56	
Petrovice ve Slezsku	416	392	lesní pozemek	291	
Petrovice ve Slezsku	416	399/1	trvalý travní porost	5440	
Petrovice ve Slezsku	416	399/2	lesní pozemek	1022	
Petrovice ve Slezsku	416	399/3	lesní pozemek	258	
Petrovice ve Slezsku	416	400	lesní pozemek	507	
Petrovice ve Slezsku	181	406	lesní pozemek	2655	
Petrovice ve Slezsku	416	407/1	lesní pozemek	6012	
Petrovice ve Slezsku	181	410	lesní pozemek	1852	
Petrovice ve Slezsku	416	413/1	lesní pozemek	1359	
Petrovice ve Slezsku	416	413/7	lesní pozemek	125	
Petrovice ve Slezsku	416	414	lesní pozemek	709	
Petrovice ve Slezsku	416	415/1	lesní pozemek	4704	
Petrovice ve Slezsku	416	415/2	lesní pozemek	242	
Petrovice ve Slezsku	416	415/3	lesní pozemek	514	
Petrovice ve Slezsku	416	421/1	trvalý travní porost	14139	
Petrovice ve Slezsku	416	424	lesní pozemek	504	
Janov u Krnova	224	677	lesní pozemek	49310	