

PACHTOVNÍ SMLOUVA – POZEMKY V DOBÝVACÍM PROSTORU č. SML-00054-2023-6

dle ustanovení § 2332 a násl. zákona č. 89/2012 Sb., občanský zákoník,
ve znění pozdějších předpisů (dále jen „*občanský zákoník*“)

Lesy České republiky, s.p.

se sídlem Přemyslova 1106/19, Nový Hradec Králové, 500 08 Hradec Králové

IČO: 421 96 451

DIČ: CZ42196451

zapsaný v obchodním rejstříku vedeném Krajským soudem v Hradci Králové, oddíl AXII,
vločka 540

zastoupený: Ing. Daliborem Šafaříkem, Ph.D., generálním ředitelem

bankovní spojení: Československá obchodní banka, a.s.

číslo účtu: 285867459/0300

(dále jako „*propachtovatel*“) na straně jedné

a

KÁMEN Zbraslav, a.s.

se sídlem Žitavského 1178, Zbraslav, 156 00 Praha 5

IČO: 018 20 460

DIČ: CZ01820460

zapsaná v obchodním rejstříku vedeném Městským soudem v Praze, oddíl B, vločka 19215

zastoupená: Ing. Tomášem Nezbedou, předsedou představenstva

bankovní spojení“ UniCredit Bank Czech Republic and Slovakia, a.s.

číslo účtu: 805612004/2700

(dále jako „*pachtýř*“) na straně druhé

(propachtovatel a pachtýř dále též společně jako „*smluvní strany*“ a každý jednotlivě jako „*smluvní strana*“)

uzavírají níže uvedeného dne, měsíce a roku tuto Pachtovní smlouvu (dále jen „*smlouva*“):

I.

Předmět pachtu

1. Propachtovatel prohlašuje, že mu svědčí právo hospodařit k uvedeným pozemkům, které jsou ve vlastnictví České republiky, a to:

Parcelní číslo	Druh pozemku	Výměra v m ²	Propachtovávaná výměra v m ²	Katastrální území	LV	Obec
540/3	ostatní plocha	3 847	3 847	Bělice	10	Neveklov
575/48	ostatní plocha	70	70	Bělice	10	Neveklov
668/2	ostatní plocha	833	833	Bělice	10	Neveklov
670/3	ostatní plocha	6 909	6 909	Bělice	10	Neveklov
670/4	ostatní plocha	3 147	3 147	Bělice	10	Neveklov
2064	ostatní plocha	29	29	Bělice	10	Neveklov
Celkem			14 835			

Uvedené pozemky (dále také „*předmětný pozemek*“ nebo „*předmět pachtu*“) jsou zapsané v katastru nemovitostí u Katastrálního úřadu pro Středočeský kraj, Katastrální pracoviště Benešov.

2. Propachtovatel se zavazuje přenechat na základě této smlouvy pachtýři předmět pachtu v rozsahu propachtovávané výměry uvedené v odst. 1. tohoto článku smlouvy, tj. 14 835 m², k dočasnému úplatnému užívání a požívání. Oprávnění k dobývacímu prostoru Bělice, evidenční číslo 7 1044, pachtýř doložil na základě informace o zaevidování dobývacího prostoru vydaná Obvodním báňským úřadem pro území Hlavního města Prahy a kraje Středočeského dne 29. 5. 2014, č. j.: SBS/15765/2014/OBÚ-02/5. Tato informace je jako příloha č. 1 nedílnou přílohou této smlouvy.
3. Smluvní strany prohlašují, že hranice předmětu pachtu jsou jim spolehlivě známy a nevzbuzují jakýchkoli pochybností. Předmět pachtu je graficky znázorněn ve snímku katastrální mapy, který je jako příloha č. 2 nedílnou součástí této smlouvy.
4. Pachtýř prohlašuje, že se se stavem předmětu pachtu řádně a dostatečně seznámil a že jej shledává ke dni uzavření této smlouvy způsobilým k ujednanému účelu. Dobývací prostor Bělice, evidenční číslo 7 1044, je stanoven na základě rozhodnutí o stanovení dobývacího prostoru Československého kamenoprůmyslu, generálního ředitelství, Praha, č. DP – 9340/87 dne 22. 6. 1987. Rozhodnutí je jako příloha č. 3 nedílnou součástí této smlouvy.
Hranice dobývacího prostoru Bělice, evidenční číslo 7 1044, je graficky znázorněna v snímku katastrální mapy. Snímek je jako příloha č. 2 nedílnou součástí této smlouvy.
5. Z pachtu je vyňato právo výkonu myslivosti a rybářské právo.
6. Smluvní strany ujednaly, že předmětem pachtu dle této smlouvy nejsou trvalé porosty nacházející se na předmětu pachtu.
7. Právo pachtu dle této smlouvy nezakládá pachtýři jakákoli práva k trvalým porostům nacházejícím se na předmětu pachtu. Pachtýř je povinen upozornit propachtovatele zejména na kalamitu, škodu na porostech apod.

II. Účel pachtu

1. Pachtýř se zavazuje předmět pachtu uvedený v článku I. odst. 1. této smlouvy užívat a požívat výlučně k podnikatelským účelům, a to k hornické činnosti podle ustanovení § 2 zákona č. 61/1988 Sb., o hornické činnosti, výbušninách a o státní báňské správě, ve znění pozdějších předpisů (dále jen „zákon o hornické činnosti“), a k činnostem s danou těžbou souvisejícím, a to na základě rozhodnutí o povolení hornické činnosti – povolení přípravy, otvírky a dobývání vydané Obvodním báňským úřadem Kladno dne 9. 5. 2002, č. j.: 8785/III/01/511.4/ŽÁK/STŘ, právní moc dne 6. 6. 2002 a rozhodnutí Obvodního báňského úřadu pro území Hlavního města Prahy a kraje Středočeského ze dne 8. 8. 2014, zn.: SBS/20210/2014/OBÚ-02/3, právní moc dne 29. 8. 2014 a dále na základě ohlášení změny v plánu otvírky, přípravy a dobývání – lom Bělice Obvodnímu báňskému úřadu pro Hlavní město Praha a kraje Středočeského ze dne 20. 7. 2020. Tato rozhodnutí a ohlášení jsou jako přílohy č. 4, 5 a 6 nedílnými součástmi této smlouvy.
2. Předmětem podnikání pachtýře je mimo jiné hornická činnost v rozsahu ustanovení § 2 a činnosti prováděné hornickým způsobem a ustanovení § 3 zákona o hornické činnosti, a to na základě oprávnění k hornické činnosti a činnosti prováděné hornickým způsobem vydané Obvodním báňským úřadem pro území Hlavního města Prahy a kraje Středočeského dne 12. 5. 2014, č. j.: SBS/14231/2014/OBÚ-02, právní moc dne 12. 5. 2014. Oprávnění k hornické činnosti je jako příloha č. 7 nedílnou součástí této smlouvy.
3. Veškeré věci, záležitosti či jednání související s využitím předmětu pachtu za sjednaným účelem je povinen obstarat pachtýř, a to na svůj náklad a v mezích stanovených touto smlouvou.

III. Pachtovné

1. Pachtýř se zavazuje platit propachtovateli za předmět pachtu pachtovné ve výši [REDAKCE] Kč bez DPH/m²/rok (cena základní bez rozlišení ploch dle způsobu využití). Celkové roční pachtovné tak činí [REDAKCE] Kč (slovy: [REDAKCE]) bez DPH. Uvedené pachtovné bude pro rok **2024** zvýšeno o míru inflace dosaženou v roce 2023. K takto ujednanému pachtovnému bude připočtena DPH ve výši dle příslušných právních předpisů.
2. Propachtovatel bude pachtovné fakturovat dvakrát ročně, a to vždy **k 30. 6.** a **k 30. 11.** běžného roku a toto datum je zároveň datem uskutečnění zdanitelného plnění. Lhůta splatnosti faktury činí 30 kalendářních dnů ode dne jejího vystavení. Dnem úhrady se rozumí den připsání fakturované částky v její plné výši ve prospěch účtu propachtovatele. Úhrada pachtovného bude prováděna ve prospěch účtu organizační jednotky propachtovatele uvedeného v záhlaví této smlouvy. V případě vzniku či ukončení pachtovního vztahu založeného touto smlouvou v průběhu roku bude výše celkového ročního pachtovného poměrně upravena.
3. Faktura je řádně vystavena, pokud splňuje veškeré náležitosti daňového a účetního dokladu podle příslušných právních předpisů a další náležitosti dle této smlouvy, pokud byly

smluvními stranami ujednány. V případě, že faktura nebyla vystavena řádně, je smluvní strana, které je faktura určena, oprávněna fakturu vrátit, a to ve lhůtě 5 pracovních dnů ode dne jejího doručení s uvedením chybných či chybějících náležitostí. Pokud bude faktura v uvedené lhůtě vrácena oprávněně, je smluvní strana, které byla faktura vrácena, povinna řádně vystavit a doručit bezvadnou (opravenou či doplněnou) fakturu, a to ve lhůtě 5 pracovních dnů ode dne jejího vrácení. Nová lhůta splatnosti počíná běžet ode dne vystavení bezvadné (tj. opravené či doplněné) faktury.

4. Pachtýř bere na vědomí, že propachtovatel se rozhodl na vztah založený touto smlouvou, tj. pacht pozemku, uplatnit daň z přidané hodnoty, a to ve smyslu zákona č. 235/2004 Sb., o dani z přidané hodnoty, ve znění pozdějších předpisů.
5. Pachtovné bude na každé další roky valorizováno vždy k 1. 1. aktuálního kalendářního roku podle skutečně dosažené míry inflace vyjádřené přírůstkem průměrného indexu spotřebitelských cen za 12 posledních měsíců předchozího kalendářního roku zveřejněného Českým statistickým úřadem. Pachtovné bude automaticky upravováno bez písemného oznámení pachtýři.

IV.

Práva a povinnosti smluvních stran

1. Pachtýř je povinen užívat a požívat předmět pachtu v souladu s ujednáními této smlouvy a v souladu s účinnými právními předpisy a rozhodnutími orgánů veřejné moci.
2. Pachtýř se zavazuje platit propachtovateli pachtovné v souladu s touto smlouvou, zejména řádně a včas.
3. Pachtýř se zavazuje na svůj náklad řádně udržovat předměty a zařízení nacházející se na předmětu pachtu, jedná-li se o běžné záležitosti spojené s jeho užíváním a požíváním.
4. Pachtýř se zavazuje neprovádět žádné úpravy předmětu pachtu či na předmětu pachtu bez předchozího písemného souhlasu propachtovatele, vyjma úprav prováděných v rámci hornické činnosti.
5. Pachtýř je povinen umožnit propachtovateli vstup na předmět pachtu za účelem zjištění jeho stavu a kontroly jeho užívání pachtýřem v souladu s touto smlouvou.
6. Pachtýř není oprávněn umístit na předmětu pachtu jakékoli stavby bez předchozího písemného souhlasu propachtovatele.
7. Propachtovatel je oprávněn kontrolovat, jak pachtýř plní povinnosti, které pro něj vyplývají z této smlouvy.
8. Rozhodne-li příslušný orgán veřejné moci pravomocným rozhodnutím o uložení pokuty propachtovateli v souvislosti s porušením zákonných povinností, k němuž došlo konáním nebo opomenutím pachtýře, je pachtýř povinen zaplatit propachtovateli částku ve výši uložené pokuty včetně případných dalších nákladů propachtovatele s tímto spojených, zejména pak nákladů řízení, a to vše do 5 pracovních dnů od doručení písemné výzvy propachtovatele k úhradě.
9. Pachtýř není oprávněn přenechat předmět pachtu nebo jeho část do užívání třetí osobě bez předchozího písemného souhlasu propachtovatele.



3. Pro případ porušení kterékoli z povinností uvedených v článku IV. této smlouvy, s výjimkou případů uvedených v odst. 1. a odst. 2. tohoto článku smlouvy, se pachtýř zavazuje zaplatit propachtovateli smluvní pokutu ve výši 10 % aktuálního ročního pachtovného, a to za každý jednotlivý případ porušení.
4. Vznikem povinnosti pachtýře zaplatit propachtovateli smluvní pokutu ani jejím zaplacením není dotčeno ani jinak omezeno právo propachtovatele na náhradu škody vzniklé porušením povinnosti, jejíž splnění je smluvní pokutou zajištěno, a to v plném rozsahu.
5. Smluvní pokuta je splatná nejpozději do 15 dnů ode dne jejího uplatnění.

VI.

Trvání pachtu

1. Propachtovatel touto smlouvou přenechává pachtýři a pachtýř od propachtovatele přebírá do dočasného úplatného užívání a požívání předmět pachtu uvedený v čl. I. odst. 1. této smlouvy o celkové výměře ████████ m², a to na dobu určitou **od 1. 1. 2024 do 31. 12. 2028**.
2. Pacht dle této smlouvy skončí:
 - a) uplynutím doby, na níž byl sjednán,
 - b) písemnou dohodou smluvních stran,
 - c) písemnou výpovědí dle odst. 4. či odst. 5. tohoto článku smlouvy; výpovědní doba v takovém případě činí 3 měsíce a počíná běžet prvního dne kalendářního měsíce následujícího po měsíci, v němž byla výpověď doručena druhé smluvní straně.
3. Před uplynutím sjednané doby trvání pachtu lze tento skončit písemnou výpovědí ze strany propachtovatele v případě, že:
 - a) pachtýř je v prodlení s úhradou pachtovného o dobu delší než 30 kalendářních dnů, a to i přes písemné upozornění propachtovatele,
 - b) pachtýř užívá předmět pachtu v rozporu s touto smlouvou, a to i přes písemnou výzvu propachtovatele k odstranění závadného stavu a zjednání nápravy,
 - c) pachtýř přenechal předmět pachtu nebo jeho část do užívání jinému bez předchozího písemného souhlasu propachtovatele,
 - d) pachtýř porušil jakoukoli ze svých povinností vyplývajících z této smlouvy a nezjednal nápravu, a to i přes předchozí písemné upozornění propachtovatele,
 - e) pachtýř na předmětu pachtu umístil jakékoli stavby bez předchozího písemného souhlasu propachtovatele,
 - f) pachtýř ztratil oprávnění k provozování činnosti, pro kterou si předmět pachtu propachtoval,
 - g) předmět pachtu přestal být využitelný pro sjednaný účel pachtu.
4. Před uplynutím sjednané doby trvání pachtu lze tento skončit písemnou výpovědí ze strany pachtýře v případě, že:
 - a) pachtýř ztratil oprávnění k provozování činnosti, pro kterou si předmět pachtu propachtoval,
 - b) propachtovatel porušil své povinnosti vůči pachtýři vyplývajících z této smlouvy, a to i přes písemné upozornění pachtýře,
 - c) předmět pachtu přestal být využitelný pro sjednaný účel pachtu.

5. Ke dni skončení pachtu je pachtýř povinen odevzdat propachtovateli předmět pachtu ve stavu odpovídajícímu způsobu využití pro účely dle čl. II. této smlouvy a po sanaci a rekultivaci pozemku provedené na náklady pachtýře v souladu s příslušným rozhodnutím orgánu veřejné moci. Toto ujednání se netýká porostů, které se na předmětných pozemcích nachází. O předání a převzetí předmětu pachtu bude sepsán písemný protokol opatřený datem a podpisy oprávněných zástupců smluvních stran.

VII.

Criminal Compliance doložka

1. Smluvní strany níže svým podpisem stvrzují, že v průběhu vyjednávání o této smlouvě vždy jednaly a postupovaly čestně a transparentně a současně se zavazují, že takto budou jednat i při plnění této smlouvy a veškerých činnostech s ní souvisejících.
2. Smluvní strany se dále zavazují vždy jednat tak a přijmout taková opatření, aby nedošlo ke vzniku důvodného podezření na spáchání trestného činu či k samotnému jeho spáchání (včetně formy účastenství), v důsledku tedy jednat tak, aby kterákoli ze smluvních stran nemohla být přičtena odpovědnost podle zákona č. 418/2011 Sb., o trestní odpovědnosti právnických osob a řízení proti nim, ve znění pozdějších předpisů, nebo nevznikla trestní odpovědnost fyzických osob (včetně zaměstnanců) podle zákona č. 40/2009 Sb., trestní zákoník, ve znění pozdějších předpisů, případně aby nebylo zahájeno trestní stíhání proti jakémukoli ze smluvních stran včetně jejich zaměstnanců podle platných a účinných právních předpisů.
3. Propachtovatel za tímto účelem vytvořil tzv. Criminal Compliance Program Lesů České republiky, s.p. (viz www.lesycr.cz), a v jeho rámci přijal závazek vymezovat se proti jakémukoli protiprávnímu a neetickému jednání a nastavil postupy k prevenci a odhalování takového jednání.

VIII.

Závěrečná ujednání

1. Pokud není v této smlouvě ujednáno jinak, řídí se vztahy mezi smluvními stranami právním řádem České republiky, zejména občanským zákoníkem a právními předpisy souvisejícími.
2. Tuto smlouvu lze měnit či doplňovat pouze formou písemných dodatků podepsaných oběma smluvními stranami.
3. Pro platnost této smlouvy je v souladu se Statutem propachtovatele, zákonem č. 77/1997 Sb., o státním podniku, ve znění pozdějších předpisů (dále jen „zákon o státním podniku“), nutný souhlas Ministerstva zemědělství České republiky jako zakladatele propachtovatele (dále jen „zakladatel“), a to ve smyslu ustanovení § 17 odst. 2 zákona o státním podniku.
4. Zakladatel udělil propachtovateli dle zákona o státním podniku předchozí souhlas k nakládání s určeným majetkem prostřednictvím Statutu propachtovatele ze dne 19. 10. 2022, č. j. MZE-57984/2022-16221, bod 6.5.3 Statutu.

5. Tato smlouva nabývá platnosti dnem jejího podpisu oběma smluvními stranami. Pokud tato smlouva podléhá povinnosti uveřejnění dle zákona č. 340/2015 Sb., o zvláštních podmínkách účinnosti některých smluv, uveřejňování těchto smluv a o registru smluv (zákon o registru smluv), ve znění pozdějších předpisů, nabývá účinnosti dnem jejího uveřejnění v souladu se zmíněným zákonem, nejdříve však dnem **1. 1. 2024**; smluvní strany pro tyto případy vyjadřují svůj souhlas s uveřejněním celého znění smlouvy včetně metadat, a to v rozsahu a způsobem stanoveným zákonem. V ostatních případech tato smlouva nabývá účinnosti dnem jejího podpisu oběma smluvními stranami, nejdříve však ke dni **1. 1. 2024**.
6. Tato smlouva je vyhotovena v počtu čtyř stejnopisů, z nichž po dvou vyhotoveních obdrží každá ze smluvních stran.
7. Smluvní strany prohlašují, že si tuto smlouvu před jejím podpisem přečetly, jejímu obsahu rozumí a bez výhrad s ním souhlasí. Smlouva je vyjádřením jejich pravé, skutečné, svobodné a vážné vůle, na důkaz čehož níže připojují, prosty omylu, své vlastnoruční podpisy.
8. Smluvní strany se dohodly, že tato smlouva ke dni své účinnosti v plném rozsahu nahrazuje Smlouvu o pachtu – pozemky v dobývacím prostoru č. 215003/2019 ze dne 18. 6. 2018.
9. Nedílnou součástí této smlouvy jsou tyto přílohy:
 - Příloha č. 1 - Informace Obvodního báňského úřadu pro území Hlavního města Prahy a kraje Středočeského, č. j.: SBS/15765/2014/OBÚ-02/5 o zaevidování dobývacího prostoru Běllice na organizaci KÁMEN Zbraslav, a.s. ze dne 29. 5. 2014
 - Příloha č. 2 - Snímek katastrální mapy s grafickým znázorněním předmětu pachtu a hranicí dobývacího prostoru
 - Příloha č. 3 - Rozhodnutí Československého kamenoprůmyslu, generální ředitelství, Praha, č. DP – 9340/87 o stanovení dobývacího prostoru Běllice ze dne 22. 6. 1987
 - Příloha č. 4 - Rozhodnutí Obvodního báňského úřadu Kladno, zn.: 8785/III/01/511.4/ŽÁK/STŘ o povolení hornické činnosti podle Plánu otvírky, přípravy a dobývání Běllice ze dne 9. 5. 2002
 - Příloha č. 5 - Rozhodnutí Obvodního báňského úřadu pro území Hlavního města Prahy a kraje Středočeského, zn.: SBS/20210/2014/OBÚ-02/3 o povolení Plánu otvírky, přípravy a dobývání – změna ze dne 8. 8. 2014
 - Příloha č. 6 - Ohlášení změny v plánu otvírky, přípravy a dobývání – lom Běllice Obvodnímu báňskému úřadu pro Hlavní město Praha a kraje Středočeského ze dne 20. 7. 2020
 - Příloha č. 7 - Oprávnění Obvodního báňského úřadu pro území Hlavního města Prahy a kraje Středočeského, č. j.: SBS/14231/2014/OBÚ-02 k hornické činnosti a činnosti prováděné hornickým způsobem ze dne 12. 5. 2014

V Hradci Králové, dne 10-02-2023

Za propachtovatele

Ing. Dalibor Šafařík, Ph.D.
generální ředitel
Lesy České republiky, s.p.

22. 02. 2023

V Praze, dne _____

Ing. Tomáš Nezbeda
předseda představenstva
KÁMEN Zbraslav, a.s.



Obvodní báňský úřad pro území Hlavního města Prahy a kraje Středočeského

KOZÍ 4, P.O. BOX 31, 110 01 PRAHA 1

Č.j. SBS/15765/2014/OBÚ-02/5

I n f o r m a c e

o zaevidování dobývacího prostoru

Obvodní báňský úřad pro území Hlavního města Prahy a kraje Středočeského (dále jen „OBÚ“), který je podle ust. § 29 odst. 3 zákona č. 44/1988 Sb., o ochraně a využití nerostného bohatství (horní zákon), ve znění pozdějších předpisů, příslušný vést evidenci dobývacích prostorů a jejich změn, zaevidoval dobývací prostor:

Bělice,

stanovený rozhodnutím Generálního ředitelství Československého kamenoprůmyslu Praha dne 22.6.1987 pod zn. DP-9340/87 pro dobývání kamene pro výrobu drceného kameniva, který je v evidenci dobývacích prostorů OBÚ veden pod evidenčním číslem 7/1044,

z organizace:

KÁMEN Zbraslav, spol. s r.o., se sídlem v Praze 5, Žitavského 1178, IČ: 457 98 222,

na organizaci:

KÁMEN Zbraslav, a.s., Žitavského 1178, 156 00 Praha 5, IČ: 018 20 460.

Důvodem provedení změny v evidenci dobývacích prostorů OBÚ bylo doručení oznámení organizace KÁMEN Zbraslav, a.s., ze dne 19.5.2014 o vnitrostátní fúzi firem, kdy ke dni 30.4.2014 společnost KÁMEN Zbraslav, spol. s r.o., IČ: 457 98 222, zanikla v důsledku vnitrostátní fúze sloučením se společností KZB servis a.s., IČ: 018 20 460, která současně ke stejnému datu změnila svůj obchodní název na KÁMEN Zbraslav, a.s., IČ: 018 20 460.

„otisk úředního razítka“

V Praze dne 29.5.2014



Rozdělovník:

- 1) Český báňský úřad v Praze, Kozí 4, 110 01 Praha 1 – Staré Město, IČ: 000 25 844
- 2) Česká geologická služba, Klárov 3, 118 21 Praha 1 – Malá Strana, IČ: 000 25 798



Datová schránka: 3gcv5dt, KÁMEN Zbraslav, a.s.

Uživatel: ██████████

- 2 -06- 2014

344/2014

Dodaná zpráva - Detail zprávy

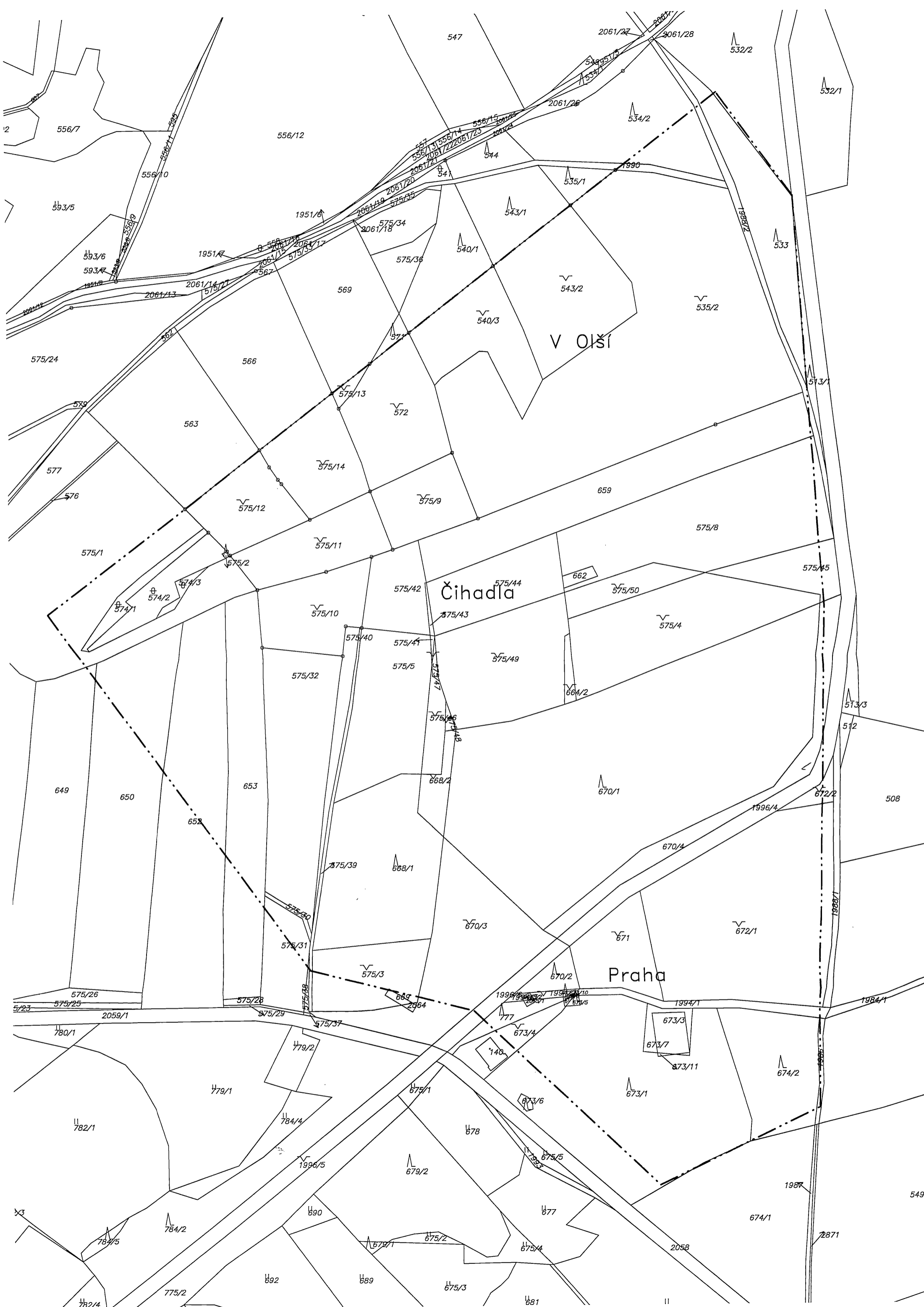
Věc: Informace o zaevidování DP na org. Kámen Zbraslav, a.s. Praha 5
ID zprávy: 203369417
Typ zprávy: Přečtená Datová zpráva do vlastních rukou
Datum a čas doručení: 2. 6. 2014 v 11:01:37

Odesílatel: Obvodní báňský úřad pro území Hlavního města Prahy a kraje
Středočeského, Kozí 4/478, 11001 Praha, CZ
ID schránky: ixaaduf
Typ schránky: OVM
Odesílající osoba: Pověřená osoba

Zmocnění: Nežadáno
Odstavec: Nežadáno
Naše čís. jednací: SBS 15765/2014
Naše spisová zn.: SZ SBS 15765/2014/2
Vaše čís. jednací: Nežadáno
Vaše spisová zn.: Nežadáno
K rukám: Nežadáno
Do vlastních rukou: Ano

Přílohy:

15765_14_1_Zabehlice.pdf (110,2 kB)
15765_14_2_Zbraslav_III_Jiloviste.pdf (108,38 kB)
15765_14_3_zbraslav_IV.pdf (107,98 kB)
15765_14_4.Sykorice.pdf (110,08 kB)
15765_14_5.Belice.pdf (107,83 kB)
15765_14_6_Nelahozeves.pdf (108,01 kB)
15765_14_7_Ledcice.pdf (108,72 kB)
15765_14_8_Ostrov.pdf (107,95 kB)
15765_14_9_Pecerady.pdf (107,53 kB)
15765_14_10_Uhy.pdf (107,99 kB)



Čihadla

Praha

V Oliši

R o z h o d n u t í

č. DP - 9340/87

DP-9340/87

Generální ředitelství Čs. kamenoprůmyslu, jako orgán pověřený rozhodnutím Ministerstva stavebnictví, stanoví na návrh národního podniku Středočeské kamenolomy a štěrkopískovny, Praha ze dne 24.4.1987 a na základě výsledku místního komisionálního jednání ze dne 11.6.1987, ve smyslu § 21, odst. 2 zák. č. 41/1957 Sb. v dohodě s Českým báňským úřadem v Praze národnímu podniku Středočeské kamenolomy a štěrkopískovny, Praha tento dobývací prostor:

1. Název dobývacího prostoru: B ě l i c e

Plošný rozsah: 21 ha 93 a 72 m²

Hranice dobývacího prostoru na povrchu jsou tvořeny stranami nepravidelného osmiúhelníka s vrcholy, určenými souřadnicemi udanými v platném souřadnicovém systému Křovákově.

Vrchol	souřadnice X	souřadnice Y
I.	1 079 119	743 479
II.	1 078 778	743 035
III.	1 078 847	742 985
IV.	1 079 119	742 966
V.	1 079 450	742 972
VI.	1 079 500	743 078
VII.	1 079 385	743 200
VIII.	1 079 357	743 308

Prostorové hranice dobývacího prostoru pod povrchem jsou určeny svislými rovinnými, vodorovnými nebo sklonovými hranicemi.

Dobývací prostor se rozkládá na katastrální území

obce: Bělá, obec Noveklav

okres: Bělá

kraje: Středočeský

2. Dobývací prostor se stanoví pro dobývání ložiska kamene k výrobě drceného kameniva.

Na celkové zásoby ve výši 2 811 000 m³ suroviny, byl vydán výměr KKZ č.j. 1004-05/57 - 81 ze dne 22.12.1981.

3. Omezení dobývání nebo zvláštní technické podmínky pro jeho provádění v místech uvedených v § 5, odst. 4 Vyhl. č. 260/1957 Ú.1.:

1) Těžbou nesmí být dotčen telefonní kabel položený do trafostanice ani venkovní telefonní vedení, v opačném případě musí být provedeny přeložky.

2) K trhacím pracem nesmí být bez souhlasu KVÚSS použito rozněcovadel nižší kategorie než druhu SO, typ SICCA bezp. proud. 1 A.

4. Odůvodnění a poučení o opravném prostředku:

Stanovení DP se provádí pro vydobytí všech zásob zjištěných průzkumem. Tím jsou splněny všechny podmínky Horního zákona na úplné a racionální využití ložiska, jehož surovina je nezbytná pro rozvoj národního hospodářství.

Proti tomuto rozhodnutí je možno podat odvolání k Ministerstvu stavebnictví ČSR cestou GŘ Čs. kamenoprůmyslu do 15 dnů ode dne doručení.

Razítko a podpis
Státní báňské správy

Razítko a podpis
pověřeného orgánu

V Praze dne 22.6.1981

Rozdělovník: 1) GŘ ČSK Praha
2) ČBU Praha
3) Odb. Kladno
4) Stř. KVV Praha
5) SAŠ Praha
6) ONV Benešov
7) ONV Neveklov
8) TZÚS Praha
9) GŘ Praha



- b) Návrh na vytvoření finančních rezerv na sanaci a rekultivaci pozemků dotčených vlivem dobývání v celkové výši ██████████ Kč vytvořené v průběhu jednotlivých let do r. 2027 navýšené o skutečnou kumulativní inflaci (součtový součinitel inflace příslušný pro každý kalendářní rok). V cenové úrovni r. 2001 bude činit výše tvorby na sanaci a rekultivaci pozemku ██████████ Kč na 1t vytěžené suroviny.

Hornická činnost v dobývacím prostoru Běllice se povoluje při dodržení těchto podmínek:

- 1) Bude dodržen plán otvírky, přípravy a dobývání zpracovaný organizací GET s.r.o. v říjnu 2001 schválený závodním lomem.
- 2) Hornickou činností mohou být dotčeny následující parcelní čísla pozemků dle KN: st. 138, st. 139, st. 140, st. 141, st. 142, 535, 537, 540/1, 543, 565, 571, 572, 574, 575/1, 575/2, 575/3, 575/4, 575/5, 668/1, 668/2, 670/1, 670/2, 670/3, 670/4, 672/1, 673/4, 673/5, 673/7, 777, 1994/1, 1994/2, 1994/3, 1996/4, 1996/6.
- 3) Na pozemcích p.č. 569 dle ZE, který je součástí pozemku p.č. 575/1 dle KN, p.č. 540/1 dle KN (dle GP č. 101-197/2001 – p.p.č. 540/3), p.č. 673/1 díl 1 a díl 2 dle ZE, který je součástí pozemku 673/3 dle KN, p.č. 657 díl 1 a 658, díl 2 dle ZE, které jsou součástí pozemku 575/1 dle KN nesmí být hornická činnost prováděna, dokud nebudou vyřešeny majetkoprávní vztahy s vlastníky pozemků a vynětí pozemků z půdního fondu.
- 4) Budou dodrženy podmínky souhrnného vyjádření ref. životního prostředí čj. Vod.231-5133/2001 ze dne 20.11.2001 a jeho dodatku čj. Vod.231-5133a/2001 ze dne 17.12.2001.
- 5) Trhací práce při hornické činnosti dle plánu otvírky, přípravy a dobývání zpracovaného organizací GET s.r.o. v říjnu 2001, dle kterého je hornická činnost tímto rozhodnutím povolena podléhají samostatnému řízení podle § 27 a násl. zák. ČNR č. 61/1988 Sb., v platném znění.
- 6) Rekultivace pozemků bude prováděna podle plánu rekultivace zpracovaného v září 2001, který byl schválen referátem ŽP OkÚ Benešov v rámci udělení souhlasu s trvalým odnětím pozemků ze zemědělského půdního fondu (čj. ŽP 4846/2001/Zem ze dne 11.1.2002).

Platnost rozhodnutí končí vytěžením zásob podle POPD zpracovaného v říjnu 2001.

Toto rozhodnutí založte do sbírky rozhodnutí státní báňské správy a s jeho obsahem, zejména stanovenými podmínkami seznamte pracovníky, kterých se týká.

O d ů v o d n ě n í :

OBÚ v Kladně zahájil k žádosti organizace Kámen Zbraslav spol. s r.o. podané dne 13.12.2001 řízení o povolení hornické činnosti podle plánu otvírky, přípravy a dobývání zpracovaného v říjnu 2001 pro dobývání ložiska kamene v dobývacím prostoru Běllice. Svým rozhodnutím čj. 8785/01/511.4/ŽÁK ze dne 17.12.2001 řízení v postupu podle § 29 zák. č. 71/1967 Sb., přerušil a vyzval organizaci k doplnění žádosti o závazné stanovisko orgánu ochrany přírody podle § 4 a souhlas téhož orgánu podle ust. § 12 zákona č. 114/1992 Sb., o ochraně přírody a krajiny a dále o souhlas o odnětí ze ZPF vydaný podle zák.č. 343/1992 Sb., a rozhodnutí o trvalém odnětí pozemků určených k plnění funkcí lesa podle zák.č. 289/1995 Sb., o lesích (lesní zákon).

Organizace svým podáním zn. 57/02 dne 15.3.2002 žádost o požadované doklady doplnila a OBÚ v Kladně pokračoval v řízení. Ústní jednání spojené s místním šetřením správní orgán stanovil na 25.4.2002, na které pozval všechny známé účastníky řízení a dotčené orgány státní správy, dal jim možnost nahlédnout do podkladů předložených v řízení a zároveň je upozornil, že svoje stanoviska a námítky mohou uplatnit nejpozději při ústním jednání dne 25.4.2002 s tím, že k později podaným stanoviskům nebo námítkám nemusí být přihlédnuto. Dotčeným orgánům státní správy v postupu podle ust. § 18 odst. 3 zák. ČNR č. 61/1988 Sb. dal možnost na jejich žádost stanovenou lhůtu před jejím uplynutím přiměřeně prodloužit. Žádný z dotčených orgánů tuto možnost nevyužil. V souladu s ust. § 26 odst. 1 zák. č. 71/1967 Sb., oznámil správní orgán zahájení řízení a termín ústního jednání též veřejnou vyhláškou.

K žádosti o povolení hornické činnosti podle POPD organizace doložila:

- rozhodnutí o odnětí pozemků ze ZPF a LPF vydaná v období let 1975-1996 za účelem provádění těžebních prací v lomu Bělce
- souhlas RŽP OkÚ Benešov čj. ŽP 4846/2001/Zem. ze dne 11.1.2002 s trvalým odnětím 2,0142 ha ze ZPF a schválení souhrnného plánu sanace a rekultivace lomu Bělce
- rozhodnutí RŽP OkÚ Benešov čj. ŽP 4990/2001-les-V ze dne 14.1.2002 o trvalém odnětí 3,6020 ha z plnění funkcí lesa
- rozhodnutí OVLHZ ONV Benešov čj. Vod.233-2067/82 z 12.10.1982 a čj. Vod.233-2591/82 z 8.11.1982 o povolení nakládání s vodami a o odvodu důlních vod z areálu lomu Bělce
- souhrnné vyjádření RŽP OkÚ Benešov čj. Vod.231-5133/2001 z 20.11.2001 k dokumentaci POPD + dodatek – vyjádření vodoprávního úřadu čj. Vod.231-5133au2001 ze 7.12.2001
- stanovisko a souhlas RŽP OkÚ Benešov čj. 404-5268/2001 Ber. Z 5.12.2001 podle zákona č. 114/1992 Sb., o ochraně přírody a krajiny
- rozhodnutí RŽP OkÚ Benešov čj. Vod:235-4384/2001 z 21.9.2001 o schválení plánu havarijních opatření pro případ úniku látek škodlivým vodám
- rozhodnutí ČIŽP, OI Praha čj. 1/00/10887/01/Ji z 30.11.2001 – souhlas s provozem odprašovacího zařízení technologické linky lomu Bělce
- stanovisko okresního hygienika v Benešově čj. 5852-241/2001 – Sá ze dne 3.12.2001 podle ustanovení § 77 zák. č. 258/2000 Sb. k dokumentaci POPD
- souhlas obce Neveklov čj. 645/2001 z 19.10.2001 se souhrnným plánem sanace a rekultivace lomu Bělce
- souhlas obce Neveklov čj. 730/2001 z 15.11.2001 s prováděním hornické činnosti podle POPD
- potvrzení Středočeské energetické a.s., RZ Jih z 10.12.2001 o neexistenci zařízení STE v prostoru hornické činnosti dle POPD
- vyjádření Lesů ČR s.p., Lesního závodu Konopiště čj. 2059/01 z 11.12.2001 k provádění hornické činnosti podle POPD;
- stanovisko Zemědělského družstva Neveklov zn. Pů-29-2001 z 18.6.2001
- stanovisko vlastníků [redacted] z 31.5.2001
- stanovisko vlastníka pozemků [redacted]
- nájemní smlouvu s [redacted] z 1.7.2001 + dodatek ke smlouvě z 8.10.2001

[REDACTED]

[REDACTED]

[REDACTED]

[REDACTED]

[REDACTED]

[REDACTED]

[REDACTED]

Rozdělovník:

Účastníci řízení:

1. Kámen Zbraslav, s.r.o., Žitavského 1178, 156 21 Praha 5-Zbraslav
2. Obec Neveklov, k rukám starosty, nám. Jana Heřmana 80, 257 56 Neveklov
3. Lesy ČR s.p., Lesní závod Konopiště, Želetinka 12, 256 01 Benešov
4. ČR-Okresní úřad Benešov, finanční referát, Masarykovo nám. 1, 256 46 Benešov
5. ██████████ Neveklov
6. Zemědělské družstvo Neveklov se sídlem ve Stranném, 257 56 Neveklov
7. ██████████ Praha 8
8. ██████████ Jablonec n.Nisou
9. ██████████ Mukařov
10. ██████████ Týnec nad Sázavou
11. ██████████ 41 Týnec nad Sázavou

Dotčené orgány státní správy:

12. Okresní úřad Benešov, referát ŽP, Masarykovo nám. 1, 256 46 Benešov
13. Okresní úřad v Benešově, okresní hygienik, Černoleská 2053, 256 55 Benešov
14. Obecní úřad Neveklov, stavební úřad, nám. Jana Heřmana 80, 257 56 Neveklov

Obvodní báňský úřad pro území Hlavního města Prahy a kraje Středočeského

KOZÍ 4, P.O. BOX 31, 110 01 PRAHA 1 – STARÉ MĚSTO



Adresáti podle rozdělovníku

Váš dopis značky/ze dne

Naše značka

Vyřizuje/linka

V Praze dne

SBS/20210/2014/OBÚ-02/3

8.8.2014

ROZHODNUTÍ

Obvodní báňský úřad pro území Hlavního města Prahy a kraje Středočeského (dále jen „OBÚ“), místně a věcně příslušný orgán státní báňské správy podle § 38 odst. 1 písm. b) a podle § 41 odst. 2 písm. b) a c) zákona č. 61/1988 Sb., o hornické činnosti, výbušninách a o státní báňské správě, ve znění pozdějších předpisů (dále jen „zákon č. 61/1988 Sb.“), ve správním řízení zahájeném OBÚ dne 1.7.2014 pod č.j. SBS/20210/2014/OBÚ-02 k žádosti organizace KÁMEN Zbraslav, a.s., se sídlem Žitavského 1178, 156 21 Praha 5 – Zbraslav, IČ: 018 20 460, zastoupené na základě plné moci ze dne 1.5.2014 organizací GET s.r.o., se sídlem Perucká 2540/11a, 120 00 Praha 2 - Vinohrady, IČ: 497 02 904 (dále jen „organizace“), o „povolení změny plánu otvírky, přípravy a dobývání pro ložisko stavebního kamene Běllice, schválení tvorby rezervy na sanaci a rekultivaci pozemků dotčených vlivem dobývání a na vypořádání důlních škod v dobývacím prostoru Běllice, v k.ú. Běllice, okr. Benešov“, podle § 10 odst. 10 zákona č. 61/1988 Sb. ve spojení s § 17 odst. 1 zákona č. 61/1988 Sb., podle dokumentace „Plán otvírky, přípravy a dobývání - změna, pro ložisko stavebního kamene Běllice“, vypracované v červnu 2014 [redacted], a schválené [redacted], vydává podle § 67 a násl. zákona č. 500/2004 Sb., správní řád, ve znění pozdějších předpisů (dále jen „správní řád“), rozhodnutí, kterým se podle § 10 odst. 10 zákona č. 61/1988 Sb. ve spojení s § 17 odst. 1 a 4 zákona č. 61/1988 Sb.

I.

povoluje

tel.: 221775372

fax.: 221775367

E-mail: podatelna.obupraha@cbusbs.cz

IČ: 000 25 844

Datová schránka: ixaaduf

[REDACTED]

[REDACTED]

II.**s c h v a l u j e**

podle § 31 odst. 6 zákona č. 44/1988 Sb., o ochraně a využití nerostného bohatství (horní zákon), ve znění pozdějších předpisů (dále jen „zákon č. 44/1988 Sb.“), ve spojení s § 37a odst. 2 a 4 zákona č. 44/1988 Sb. a za použití § 41 odst. 2 písm. c) zákona č. 61/1988 Sb.:

- 1) Návrh organizace na tvorbu finanční rezervy na sanaci a rekultivaci pozemků dotčených vlivem dobývání výhradního ložiska stavebního kamene Běllice, v dobývacím prostoru Běllice, podle bodu „1.6. Plán sanace a rekultivace území dotčeného těžbou“ dokumentace změny POPD lomu Běllice, a to tak, že organizací bude cit. finanční rezerva vytvářena ve výši [REDAKCE] Kč za každou tunu vytěžené suroviny, a to na zvláštní vázaný účet organizace v bance.

- 2) Návrh organizace na tvorbu finanční rezervy na vypořádání důlních škod v dobývacím prostoru Běllice podle bodu „1.6. Plán sanace a rekultivace území dotčeného těžbou“ dokumentace změny POPD lomu Běllice, a to vložení na zvláštní vázaný účet organizace v bance dvou jednorázových vkladů před zahájením tímto rozhodnutím povolené hornické činnosti, v termínu do 31.12.2014 ve výši [REDAKCE] a v termínu do 31.12.2015 ve výši [REDAKCE] Kč, čímž společně s již vytvořenou finanční rezervou ve výši [REDAKCE] Kč bude vytvořena finanční rezerva na vypořádání důlních škod v celkové výši [REDAKCE],- Kč.

Finanční rezerva na sanaci a rekultivace pozemků dotčených vlivem dobývání výhradního ložiska stavebního kamene Běllice, v dobývacím prostoru Běllice, a finanční rezerva na vypořádání důlních škod v dobývacím prostoru Běllice, může být organizací využita pouze k účelům, ke kterým byla vytvořena.

Za každý kalendářní rok musí být organizací zkontrolována úplnost a správnost výpočtu tvorby cit. finanční rezervy na sanaci a rekultivace pozemků dotčených vlivem dobývání výhradního ložiska stavebního kamene Běllice, v dobývacím prostoru Běllice, přičemž cit. finanční rezerva musí být v souladu s odpisem zásob cit. výhradního ložiska za příslušné roční období, tj. v souladu s úbytkem zásob cit. výhradního ložiska, uvedeným ve výkazu Geo (MŽP) V3-01.

III.**z r u š u j e**

bod II. výrokové části rozhodnutí Obvodního báňského úřadu v Kladně ze dne 9.5.2002 č.j. 8785/III/01/511.4/[REDAKCE]

O d ů v o d n ě n í :

Organizace podala dne 1.7.2014 na OBÚ ve smyslu § 10 odst. 10 zákona č. 61/1988 Sb. ve spojení s § 17 odst. 1 zákona č. 61/1988 Sb. žádost o „povolení změny plánu otvirky, přípravy a dobývání pro ložisko stavebního kamene Běllice, schválení tvorby rezervy na sanaci a rekultivaci pozemků dotčených vlivem dobývání a na vypořádání důlních škod v dobývacím prostoru Běllice, v k.ú. Běllice, okr. Benešov“, podle dokumentace změny POPD lomu Běllice. Cit. žádost organizace byla na OBÚ zaevidována dne 1.7.2014 pod č.j. SBS/20210/2014/OBÚ-02. Dnem doručení cit. žádosti, tj. dnem 1.7.2014, bylo OBÚ zahájeno podle § 44 odst. 1 správního řádu správní řízení ve věci.

Cit. žádost organizace doložila následujícími doklady:

- Plnou mocí organizace pro organizaci GET s.r.o., se sídlem Perucká 2540/11a, 120 00 Praha 2 – Vinohrady, ze dne 1.5.2014, k zastupování při všech jednáních s dotčenými orgány státní správy a samosprávy, která souvisejí s projekční činností na výhradním ložisku nevyhrazeného nerostu Běllice v dobývacím prostoru Běllice.
- Oprávněním organizace k hornické činnosti a k činnosti prováděné hornickým způsobem, vydaným Obvodním báňským úřadem pro území Hlavního města Prahy a kraje Středočeského dne 12.5.2014 pod č.j. SBS/14231/2014/OBÚ-02.
- Výpisem z obchodního rejstříku organizace, vedeného Městským soudem v Praze, oddíl B, vložka 19215, ze dne 28.5.2014.
- Osvědčením lomu s roční těžbou vyšší než 500 000 tun užitkového nerostu pro povrchové dobývání nerudných surovin a pro povrchové dobývání písků a šterkopísků, vydaným ČBÚ dne 13.11.2009 pod č.j. 2664/II/09/204.
- Osvědčením pro hornickou činnost dle § 2 písm. b) až g) zákona č. 61/1988 Sb. a pro činnost prováděnou hornickým způsobem podle § 3 písm. a), b), f) až i) zákona č. 61/1988 Sb., vydaným OBÚ v Brně dne 28.4.2010 pod č.j. SBS/25763/2010/01/001.
- Dokumentaci změny POPD lomu Běllice.
- Rozhodnutím o povolení hornické činnosti v dobývacím prostoru Běllice, vydaným OBÚ v Kladně dne 9.5.2002 pod č.j. 8785/III/01/511.4/ŽÁK/STŘ.
- Souhlasným souhrnným vyjádřením Městského úřadu Benešov, odboru životního prostředí, vydaným dne 17.5.2013 pod č.j. MUBN/31539/2013/OOPLH ke změně POPD – aktualizace Plánu sanace a rekultivace DP Běllice, ve kterém se uvádí, že z hlediska vodoprávního úřadu dle zákona č. 254/2001 Sb., o vodách, zákona č. 185/2001 Sb., o odpadech a zákona č. 114/1992 Sb., o ochraně přírody, cit. „Bez připomínek“, ve vyjádření dle zákona č. 289/1995 Sb., o lesích, se uvádí, cit. „Souhlasíme s předběžným PSaR lomu Běllice dle předchozího rozhodnutí KÚ Středočeského kraje ze dne 25.3.2013“ a ve vyjádření dle zákona č. 334/1992 Sb., o ochraně ZPF, se uvádí, cit. „Orgán ochrany zemědělského půdního fondu souhlasí se změnou cílové kultury na pozemcích parc. č. 575/42, 575/43, 575/8, 659, 575/44, 662 a 575/45, vše v k.ú. Běllice.“. Požadavek cit. orgánu z hlediska ochrany zemědělského půdního fondu byl OBÚ zohledněn v bodu I., v podmínce č. 3) výrokové části tohoto rozhodnutí.
- Sdělením Města Neveklova, ze dne 24.4.2013 ve věci: „Žádost o souhlas se změnou dokumentace – sdělení“, ve kterém se uvádí, cit.: „Rada města nemá připomínky k předloženému plánu otvirky, přípravy a dobývání – dobývacího prostoru Běllice za předpokladu dodržení všech zákonných ustanovení.“.
- Rozhodnutím vydaným Krajským úřadem Středočeského kraje, odborem životního prostředí a zemědělství, dne 25.3.2013 pod č.j. 045388/2013/KUSK, kterým se: 1) povoluje trvalé odnětí PUPFL za účelem těžební činnosti na ložisku Běllice na parc. č. 670/1 v k.ú. Běllice, a dočasné odnětí PUPFL ze stejného účelu na parc. č. 670/5 v k.ú. Běllice, 2) ukládají opatření v zájmu

ochrany pozemků určených k plnění funkcí lesa, 3) stanovuje poplatek za cit. odnětí a 4) schvaluje aktuální plán technické a biologické rekultivace dočasně odňatých pozemků – Plán sanace a rekultivace dobývacího prostoru Bělce na ložisku stavebního kamene Bělce, který je nedílnou součástí spisové dokumentace. Podmínky stanovené cit. rozhodnutím jsou pro organizaci závazné.

- Rozhodnutím vodoprávního orgánu, vydaným Krajským úřadem Středočeského kraje, odborem životního prostředí a zemědělství, dne 16.4.2012 pod č.j. 147900/2012/KUSK, kterým se stanovuje způsob vypouštění důlních vod z lomu Bělce a podmínky tohoto vypouštění. Podmínky stanovené cit. rozhodnutím jsou pro organizaci závazné.
- Závěrem zjišťovacího řízení, vydaným Krajským úřadem Středočeského kraje, odborem životního prostředí a zemědělství, dne 29.4.2014 pod č.j. 042665/2014/KUSK, provedeným podle § 7 zákona č. 100/2001 Sb., o posuzování vlivů na životní prostředí a o změně některých souvisejících zákonů (zákon o posuzování vlivů na životní prostředí), ve znění pozdějších předpisů, se závěrem, že záměr, cit.: „*Zhloubení lomu Bělce*“ *nebude posuzováno podle citovaného zákona.*“, přičemž stanovené podmínky závěru zjišťovacího řízení byly OBÚ zohledněny v bodu I., v podmínce č. 2) výrokové části tohoto rozhodnutí, s výjimkou níže uvedené podmínky cit. závěru zjišťovacího řízení, která byla organizací již splněna, a to jejím zapracováním do dokumentace změny POPD lomu Bělce.
- Rozhodnutím vydaným Krajským úřadem Středočeského kraje, odborem životního prostředí a zemědělství, dne 16.10.2013 pod č.j. 117188/2013/KUSK, kterým byl povolen provoz podle § 11 odst. 2 písm. d) zákona o ochraně ovzduší zdroje znečišťování ovzduší „Kamenolom Bělce“. Podmínky stanovené cit. rozhodnutím jsou pro organizaci závazné.

OBÚ přípisem ze dne 14.7.2014 pod č.j. SBS/20210/2014/OBÚ-02/1 vyrozuměl ve smyslu § 47 odst. 1 správního řádu všechny jemu známé účastníky řízení a dotčené orgány státní správy o zahájení cit. správního řízení. Zároveň cit. přípisem bylo OBÚ nařízeno ve věci ústní jednání spojené s místním šetřením na den 29.7.2014, ve kterém OBÚ všechny jemu známé účastníky řízení a dotčené orgány státní správy současně vyzval, aby při ústním jednání spojeném s místním šetřením ve věci uplatnili svoje stanoviska a námítky ve věci. Zároveň s tím jim dále oznámil, že pokud tak neučiní, budou do výrokové části tohoto rozhodnutí zapracována již vydaná vyjádření a stanoviska, která byla předložena organizací spolu se žádostí ve věci. Dále bylo účastníkům řízení oznámeno, v souladu s § 36 odst. 2 a 3 správního řádu, že v rámci ústního jednání spojeného s místním šetřením lze nahlédnout do podkladů projednávané věci a vyjádřit se k nim.

OBÚ přípisem ze dne 14.7.2014 pod č.j. SBS/20210/2014/OBÚ-02/2 zaslal informaci o zahájeném správním řízení všem v daném případě dotčeným občanským sdružením v souladu s § 70 zákona č. 114/1992 Sb., o ochraně přírody a krajiny, ve znění pozdějších předpisů, avšak žádné z nich se následně v zákonem stanovené lhůtě do cit. správního řízení nepřihlásilo k účastenství.

Při ústním jednání spojeném s místním šetřením ve věci konaném dne 29.7.2014 byli přítomní účastníci řízení seznámeni s dokumentací změny POPD lomu Bělce, se stanovisky a vyjádřeními účastníků řízení a dotčených orgánů státní správy a byly jim rovněž zodpovězeny veškeré dotazy ve věci. Dále jim byla dána rovněž možnost se vyjádřit do protokolu z ústního jednání spojeného s místním šetřením a seznámit se s veškerými podklady potřebnými k vydání meritorního rozhodnutí ve věci.

Přítomný účastník řízení - organizace na cit. ústním jednání spojeném s místním šetřením vydal své písemné souhlasné stanovisko, které zní, cit.: „*Bez připomínek*“, a [REDAKCE] předal písemné stanovisko ze dne 28.7.2014, kde se uvádí, cit.: „*Vzhledem ke skutečnosti, že vámi plánované zhloubení k rozšíření těžební činnosti zásadním způsobem ovlivní*

vodní režim v okolí, požadujeme před započítím zahloubení v dostatečném časovém předstihu vybudovat nový zdroj pitné vody pro osadu Běllice včetně přivaděče do rezervoáru. Předpokládané náklady ve výši [REDAKCE] - Kč půjdou (ve smyslu citovaného dopisu) k tíži vaší společnosti. Po splnění této podmínky nemáme dalších námitek, vzhledem k dosavadní velmi dobré a oboustranně prospěšné spolupráci.“. Cit. podmínka byla OBÚ zohledněna v bodu I., v podmínce č. 2) - 1. odrážka výrokové části tohoto rozhodnutí, a dále v bodu II., v podmínce č. 2) výrokové části tohoto rozhodnutí.

O výsledku cit. ústního jednání spojeného s místním šetřením byl OBÚ sepsán protokol, který byl OBÚ zaevidován dne 30.7.2014 pod č.j. SBS/23464/2014/OBÚ-02.

K výše uvedeným podkladům OBÚ přihlédl a zapracoval je do výrokové části tohoto rozhodnutí následovně:

V bodu I., v podmínce č. 1) výrokové části tohoto rozhodnutí OBÚ vymezil území, na kterém smí být prováděna hornická činnost podle dokumentace změny POPD lomu Běllice, a to v souladu s předloženou žádostí a dokumentací organizace ve věci.

Podmínky závěru zjišťovacího řízení, vydaného Krajským úřadem Středočeského kraje, odborem životního prostředí a zemědělství, dne 29.4.2014 pod č.j. 042665/2014/KUSK, provedeného podle § 7 zákona č. 100/2001 Sb., o posuzování vlivů na životní prostředí a o změně některých souvisejících zákonů (zákon o posuzování vlivů na životní prostředí), ve znění pozdějších předpisů, OBÚ zohlednil v bodu I., v podmínce č. 2) výrokové části tohoto rozhodnutí, s výjimkou následující podmínky, která zní, cit.: „Podmínkou je, aby v dalších fázích povolovacích řízení tohoto záměru (tj. zahloubení lomu Běllice) byla zohledněna opatření doporučená v části D.IV. „Opatření k prevenci, vyloučení, snížení, popřípadě kompenzaci nepříznivých vlivů“, na str. 61 oznámení, a dále všechny připomínky uvedené ve výše zmíněných vyjádřeních.“, která byla organizací již zapracována do dokumentace změny POPD lomu Běllice (str. 17 a 18), přičemž dodržení této dokumentace bylo OBÚ zezávazněno v bodu I., na straně 2, v odstavci 2 výrokové části tohoto rozhodnutí.

Podmínku souhlasného souhrnného vyjádření Městského úřadu Benešov, odboru životního prostředí, vydaného dne 17.5.2013 pod č.j. MUBN/31539/2013/OOPLH ke změně POPD – aktualizace Plánu sanace a rekultivace DP Běllice, uvedenou v cit. vyjádření z hlediska zákona č. 334/1992 Sb., o ochraně ZPF, která zní, cit.: „Orgán ochrany zemědělského půdního fondu souhlasí se změnou cílové kultury na pozemcích parc. č. 575/42, 575/43, 575/8, 659, 575/44, 662 a 575/45, vše v k.ú. Běllice.“, OBÚ zohlednil v bodu I., v podmínce č. 3) výrokové části tohoto rozhodnutí.

Platnost tohoto rozhodnutí OBÚ stanovil v souladu s platnou právní úpravou (zákon č. 61/1988 Sb.) v bodu I., v podmínce č. 4) výrokové části tohoto rozhodnutí, a to do vydobytí zásob výhradního ložiska stavebního kamene Běllice dle dokumentace změny POPD lomu Běllice, v dobývacím prostoru Běllice.

Součástí cit. žádosti organizace byl i návrh organizace na schválení tvorby finanční rezervy na sanaci a rekultivaci pozemků dotčených vlivem dobývání výhradního ložiska stavebního kamene Běllice, v dobývacím prostoru Běllice, podle bodu „1.6. Plán sanace a rekultivace území dotčeného těžbou“ dokumentace změny POPD lomu Běllice, a dále návrh organizace na schválení tvorby finanční rezervy na vypořádání důlních škod v dobývacím prostoru Běllice podle bodu „1.6. Plán sanace a rekultivace území dotčeného těžbou“ dokumentace změny POPD lomu Běllice.

Cit. návrh organizace na tvorbu finanční rezervy na sanaci a rekultivaci pozemků dotčených vlivem dobývání výhradního ložiska stavebního kamene Bělce, v dobývacím prostoru Bělce, vychází z množství vytěžitelné suroviny v dobývacím prostoru Bělce a dále ze skutečnosti, že vytvořené finanční prostředky budou v období do ukončení těžby lomu Bělce odpovídat reálným nákladům účelně vynaloženým k jejich zajištění. Na sanaci a rekultivaci pozemků dotčených vlivem dobývání výhradního ložiska stavebního kamene Bělce, v dobývacím prostoru Bělce, organizace ke dni 1.1.2014 již vytvořila finanční rezervu ve výši [REDAKCE] Kč, z [REDAKCE] [REDAKCE] Kč, přičemž celkové náklady na sanaci a rekultivaci cit. hornickou činností dotčené plochy v dobývacím prostoru Bělce jsou organizací předpokládány v celkové výši [REDAKCE] Kč. Finanční rezerva na sanaci a rekultivaci pozemků dotčených vlivem dobývání výhradního ložiska stavebního kamene Bělce, v dobývacím prostoru Bělce, ve výši [REDAKCE] Kč bude organizací vytvořena odvodem [REDAKCE] Kč z tuny vydobyté suroviny v dobývacím prostoru Bělce z objemu [REDAKCE] 0 m³ vytěžitelných zásob, tj. [REDAKCE] tun.

OBÚ cit. návrh organizace na tvorbu finanční rezervy na sanaci a rekultivaci pozemků dotčených vlivem dobývání výhradního ložiska stavebního kamene Bělce, v dobývacím prostoru Bělce, podle bodu „1.6. Plán sanace a rekultivace území dotčeného těžbou“ dokumentace změny POPD lomu Bělce, schválil v bodu II., v podmínce č. 1) výrokové části tohoto rozhodnutí.

V cit. návrhu organizace na tvorbu finanční rezervy na vypořádání důlních škod v dobývacím prostoru Bělce, organizace uvádí, že ke dni 1.1.2014 organizace již vytvořila finanční rezervu na vypořádání důlních škod v dobývacím prostoru Bělce ve výši [REDAKCE] Kč. Organizace zde dále uvedla, že předpokládané celkové náklady na vypořádání důlních škod v dobývacím prostoru Bělce budou organizací vytvořeny ve výši [REDAKCE] Kč, a to s ohledem na očekávanou důlní škodu vzniklou podstatným snížením vydatnosti, popřípadě ztrátou podzemní vody v jímacím vrtu HV 1, zásobující pitnou vodou obec Bělce.

OBÚ cit. návrh organizace na tvorbu finanční rezervy na vypořádání důlních škod v dobývacím prostoru Bělce, podle bodu „1.6. Plán sanace a rekultivace území dotčeného těžbou“ dokumentace změny POPD lomu Bělce, schválil v bodu II., v podmínce č. 2) výrokové části tohoto rozhodnutí.

Vzhledem ke skutečnosti, že OBÚ v bodu II. výrokové části tohoto rozhodnutí schválil nový návrh organizace na tvorbu finanční rezervy na sanaci a rekultivaci pozemků dotčených vlivem dobývání výhradního ložiska stavebního kamene Bělce, v celém dobývacím prostoru Bělce, a to podle bodu „1.6. Plán sanace a rekultivace území dotčeného těžbou“ dokumentace změny POPD lomu Bělce (schváleno v bodu II., v podmínce č. 1) výrokové části tohoto rozhodnutí), a dále rovněž i nový návrh organizace na tvorbu finanční rezervy na vypořádání důlních škod v celém dobývacím prostoru Bělce, a to podle bodu „1.6. Plán sanace a rekultivace území dotčeného těžbou“ dokumentace změny POPD lomu Bělce (schváleno v bodu II., v podmínce č. 2) výrokové části tohoto rozhodnutí), OBÚ z moci úřední v bodu III. výrokové části tohoto rozhodnutí zrušil v celém rozsahu bod II. výrokové části rozhodnutí Obvodního báňského úřadu v Kladně ze dne 9.5.2002 č.j. 8785/III/01/511.4/[REDAKCE], ve kterém byl Obvodním báňským úřadem v Kladně schválen původní návrh organizace na tvorbu finanční rezervy pro vypořádání důlních škod v dobývacím prostoru Bělce a současně s tím i původní návrh organizace na tvorbu finanční rezervy na sanaci a rekultivaci pozemků dotčených vlivem dobývání výhradního ložiska stavebního kamene Bělce, v dobývacím prostoru Bělce.

V souvislosti s předmětem tohoto správního řízení byly dotčenými orgány státní správy vydány následující rozhodnutí:

- Rozhodnutí vydané Krajským úřadem Středočeského kraje, odborem životního prostředí a zemědělství, dne 25.3.2013 pod č.j. 045388/2013/KUSK, kterým se: 1) povoluje trvalé odnětí PUPFL za účelem těžební činnosti na ložisku Běllice na parc. č. 670/1 v k.ú. Běllice, a dočasné odnětí PUPFL ze stejného účelu na parc. č. 670/5 v k.ú. Běllice, 2) ukládají opatření v zájmu ochrany pozemků určených k plnění funkcí lesa, 3) stanovuje poplatek za cit. odnětí a 4) schvaluje aktuální plán technické a biologické rekultivace dočasně odňatých pozemků – Plán sanace a rekultivace dobývacího prostoru Běllice na ložisku stavebního kamene Běllice, který je nedílnou součástí spisové dokumentace. Podmínky stanovené cit. rozhodnutím jsou pro organizaci závazné.
- Rozhodnutí vodoprávního orgánu, vydané Krajským úřadem Středočeského kraje, odborem životního prostředí a zemědělství, dne 16.4.2012 pod č.j. 147900/2012/KUSK, kterým se stanovuje způsob vypouštění důlních vod z lomu Běllice a podmínky tohoto vypouštění. Podmínky stanovené cit. rozhodnutím jsou pro organizaci závazné.
- Rozhodnutí vydané Krajským úřadem Středočeského kraje, odborem životního prostředí a zemědělství, dne 16.10.2013 pod č.j. 117188/2013/KUSK, kterým byl povolen provoz podle § 11 odst. 2 písm. d) zákona o ochraně ovzduší zdroje znečišťování ovzduší „Kamenolom Běllice“. Podmínky stanovené cit. rozhodnutím jsou pro organizaci závazné.

Protože byly splněny všechny podmínky, které platné právní předpisy s vydáním tohoto rozhodnutí spojují, rozhodl OBÚ tak, jak je výše uvedeno. Podmínky výrokové části tohoto rozhodnutí OBÚ stanovil z důvodu ochrany práv a právem chráněných zájmů a dodržení řádného předpisového stavu.

S podáním žádosti o povolení hornické činnosti podle dokumentace změny POPD lomu Běllice, je podle zákona č. 634/2004 Sb., o správních poplatcích, ve znění pozdějších předpisů (část IV, položka 60, bod 1. písm. b) Sazebníku správních poplatků), spojena povinnost organizace uhradit správní poplatek v celkové výši ■■■,- Kč. Poplatek byl organizací uhrazen kolkovými známkami vylepenými na podané žádosti ve věci.

P o u č e n í :

Proti tomuto rozhodnutí může účastník řízení podle § 81 a násl. správního řádu podat odvolání ve lhůtě 15-ti dnů ode dne jeho oznámení k Českému báňskému úřadu v Praze podáním u OBÚ. Odvolání musí mít náležitosti uvedené v § 37 odst. 2 správního řádu, to znamená, že musí být z něj patrné, kdo jej činí, které věci se týká a co se navrhuje. Fyzická osoba uvede v odvolání jméno a příjmení, datum narození a místo trvalého pobytu, popř. jinou adresu pro doručování. Právnícká osoba uvede v odvolání svůj název nebo obchodní firmu, identifikační číslo osob nebo obdobný údaj a adresu sídla, popř. jinou adresu pro doručování. Odvolání je nutno podat podle § 82 odst. 2 správního řádu s potřebným počtem stejnopisů tak, aby jeden stejnopis zůstal správnímu orgánu a aby každý účastník obdržel jeden stejnopis. Nepodá-li účastník odvolání s potřebným počtem stejnopisů, vyhotoví je správní orgán na náklady účastníka.

„otisk úředního razítka“



Rozdělovník:

a) Účastníci řízení (do vlastních rukou):

1. KÁMEN Zbraslav, a.s., Žitavského 1178, 156 21 Praha 5 – Zbraslav, IČ: 018 20 460, zastoupený GET s.r.o., Perucká 2540/11a, 120 00 Praha 2 - Vinohrady, IČ: 497 02 904
2. Město Neveklov, nám. J. Heřmana č.p. 80, 257 56 Neveklov, IČ: 002 32 386

b) Dotčené orgány státní správy:

3. Městský úřad Benešov, odbor životního prostředí, Masarykovo nám. 100, 256 01 Benešov, IČ: 002 31 401
4. Krajský úřad Středočeského kraje, odbor životního prostředí a zemědělství, Zborovská 11, 150 21 Praha 5, IČ: 708 91 095

c) Na vědomí:

5. KÁMEN Zbraslav, a.s., Žitavského 1178, 156 21 Praha 5 – Zbraslav, IČ: 018 20 460

Ověřovací doložka konverze na žádost do dokumentu v listinné podobě

Ověřuji pod pořadovým číslem 63502022-54882-140811143306, že tento dokument v listinné podobě vznikl převedením z dokumentu obsaženého v datové zprávě, skládajícího se z 9 listů, se shoduje s dokumentem, jehož převedením vznikl.

Autorizovanou konverzí dokumentu se nepotvrzuje správnost a pravdivost údajů obsažených v dokumentu a jejich soulad s právními předpisy.



Vstupující dokument obsažený v datové zprávě byl podepsán zaručeným elektronickým podpisem založeným na kvalifikovaném certifikátu vydaném akreditovaným poskytovatelem certifikačních služeb a platnost zaručeného elektronického podpisu byla ověřena dne 11.08.2014 v 14:33:25. Zaručený elektronický podpis byl shledán platným ve smyslu ověření integrity dokumentu, tzn. dokument nebyl změněn, a ověření platnosti kvalifikovaného certifikátu bylo provedeno vůči poslednímu zveřejněnému seznamu zneplatněných kvalifikovaných certifikátů vydanému k datu 11.08.2014 13:25:44. Údaje o zaručeném elektronickém podpisu: číslo kvalifikovaného certifikátu 17 B6 73, kvalifikovaný certifikát byl vydán akreditovaným poskytovatelem certifikačních služeb PostSignum Qualified CA 2, Česká pošta, s.p. [IČ 47114983] pro podepisující osobu (označující osobu) [REDACTED]. Elektronický podpis nebyl označen časovým razítkem.

Vystavil: Městská část Praha-Zbraslav
Pracoviště: Městská část Praha-Zbraslav
Zbraslavské náměstí 464, Praha, 15600 dne 11.08.2014

Jméno, příjmení a podpis osoby, která autorizovanou konverzi dokumentu provedla:

[REDACTED]

Otisk úředního razítka:



63502022-54882-140811143306

Poznámka:

V době od uveřejnění seznamu zneplatněných kvalifikovaných certifikátů, vůči kterému byla ověřována platnost kvalifikovaného certifikátu 17 B6 73, do provedení autorizované konverze dokumentů mohlo dojít k zneplatnění kvalifikovaného certifikátu.

Kontrolu této ověřovací doložky lze provést v centrální evidenci ověřovacích doložek přístupné způsobem umožňujícím dálkový přístup na adrese <https://www.czechpoint.cz/overovacidolozky>.

Obvodní báňský úřad
Hlavní město Praha a
Středočeský kraj
Kozí 4, P.O. BOX 31
110 01 Praha 1
Česká republika

VAŠE ZNAČKA | ZE DNE

NAŠE ZNAČKA | ZE DNE

VYŘIZUJE | TEL. SPOJENÍ

212
20. 07. 2020

Zbraslav
20. 07. 2020

Ohlášení změny v plánu otvírky, přípravy a dobývání – lom Běllice

V souladu s ustanovením § 8, odstavce 4, vyhlášky č. 104/1988 Sb. v platném znění ohlašujeme změnu v plánu otvírky, přípravy a dobývání pro ložisko stavebního kamene Běllice.

Název a číslo ložiska: Běllice, číslo ložiska: B 3 026 100
Název dobývacího prostoru: Běllice, číslo dobývacího prostoru 71044
Kraj: Středočeský kraj
Okres: Benešov (kód NUTS: CZ 0211)
Katastrální území: Běllice (IČÚTJ: 601951)
Těžený nerost: Stavební kámen
Těžební organizace: KÁMEN Zbraslav, a.s., Žitavského 1178, 156 00 Praha 5 – Zbraslav
IČ: 01820460

Organizace KÁMEN Zbraslav, a.s. provádí hornickou činnost v dobývacím prostoru Běllice č.j. SBS/15765/2014/OBÚ-02/5 z 29. 05. 2014 na základě povolení č.j. SBS/20210/2014/OBÚ-02/3 vydaného OBÚ pro území Hlavního města Prahy a kraje Středočeského dne 08. 08. 2014 a to podle dokumentace „Plán otvírky, přípravy a dobývání – změna, pro ložisko stavebního kamene Běllice“, vypracované v červnu 2014 [redacted], [redacted] (dále jen „dokumentace změny POPD lomu Běllice“), kterou se mění „Plán otvírky, přípravy a dobývání pro ložisko stavebního kamene Běllice“, vypracovaný v říjnu 2001 [redacted]

Změna schválené „dokumentace změny POPD lomu Běllice“ se týká technologie úpravy a zušlechťování vydobyté suroviny, konkrétně kapitoly 1.4 Úprava a zušlechťování.

KÁMEN Zbraslav, a. s., Žitavského 1178, 156 00 Praha 5 – Zbraslav

Společnost je zapsaná u Městského soudu v Praze v OR oddíl B, vložka 19215
IČO: 018 204 60 DIČ: CZ01820460
Bankovní spojení: UniCredit Bank Czech Republic and Slovakia, a.s.
Číslo účtu: 805612004/2700

+420 257 921 661
info@kamenzbraslav.cz
3gcv5dt
www.kamenzbraslav.cz

Důvodem změny je plánované rozšíření technologické linky na pozemcích organizace a v hranicích povolené hornické činnosti. Konkrétně se jedná o přidání třetího stupně drcení za účelem zlepšení kvality vyráběného kameniva. Rozsah hornické činnosti bude zachován v souladu se zpracovaným a schváleným plánem otvírky, přípravy a dobývání. Celkové množství produktů výroby a úpravy se rozšířením linky nemění a bude činit v průměru do [REDACTED] tun drceného kameniva ročně.

Aktuální stav

Technologická linka

- Násypka
- Odhliňovací třídič -> Třídič kameniva mimo normu
- Primární drtič (první stupeň drcení)
- Vyrovnávací zásobník
- Sekundární drtič (druhý stupeň drcení)
- Hrubotřídič
- Jemnotřídič

Rozpojená surovina je nakládána pásovými lopatovými rypadly nebo těžebním kolovým nakladačem na účelová nákladní vozidla, kterými je dopravována k násypce primárního drtiče. Surovina přechází z primární násypky přes odhliňovací třídič do primárního drtiče. Následně je přepravována pásovým dopravníkem do vyrovnávacího zásobníku nad sekundárním drtičem. Po průchodu sekundárním drtičem je materiál přepravován dopravníkovým pásem na hrubotřídič a roztříděný materiál následně přechází, opět pomocí dopravníkového pásu na jemnotřídič, z kterého jsou po konečném vytřídění pásovými dopravníky přepravovány jednotlivé finální produkty na příslušné skládky.

Navržený stav

Technologická linka

- Násypka
- Odhliňovací třídič -> Třídič kameniva mimo normu
- Primární drtič (první stupeň drcení)
- Vyrovnávací zásobník
- Sekundární drtič (druhý stupeň drcení)
- Hrubotřídič – změna umístění
- Vyrovnávací zásobník - nové
- Terciární drtič (třetí stupeň drcení) - nové
- Jemnotřídič

Rozpojená surovina je nakládána pásovými lopatovými rypadly nebo těžebním kolovým nakladačem na účelová nákladní vozidla, kterými je dopravována k násypce primárního drtiče. Surovina přechází z primární násypky přes odhliňovací třídič do primárního drtiče. Následně je přepravována pásovým dopravníkem do vyrovnávacího zásobníku nad sekundárním drtičem. Po průchodu sekundárním drtičem je materiál přepravován dopravníkovým pásem na hrubotřídič. Roztříděný materiál následně přechází opět pomocí dopravníkového pásu do vyrovnávacího zásobníku nad terciárním drtičem a po zdrobnění se dále dostává na jemnotřídič, z kterého jsou po konečném vytřídění pásovými dopravníky přepravovány jednotlivé finální produkty na příslušné skládky.

KÁMEN Zbraslav, a. s., Žitavského 1178, 156 00 Praha 5 – Zbraslav

Společnost je zapsaná u Městského soudu v Praze v OR oddíl B, vložka 19215
IČO: 018 204 60 DIČ: CZ01820460
Bankovní spojení: UniCredit Bank Czech Republic and Slovakia, a.s.
Číslo účtu: 805612004/2700

+420 257 921 661
info@kamenzbraslav.cz
3gcv5dt
www.kamenzbraslav.cz

Uvedenou změnu schválil [REDACTED]. Změna bude vyznačena v plánu otvírky a přípravy dobývání.

Výše uvedenou změnou nejsou ohrožena práva a plnění povinností jiných osob a nezmění se ani okruh osob dotčených nebo ohrožených hornickou činností. Rozsah hornické činnosti bude zachován v souladu se zpracovaným a schváleným plánem otvírky, přípravy a dobývání. Celkové množství produktů výroby a úpravy se rozšířením linky nemění a bude činit v průměru do [REDACTED] tun drceného kameniva ročně. Změnou budou upraveny interní předpisy organizace.

Údaje o pozemcích, které budou dotčeny plánovaným rozšířením technologické linky:

Parcelní číslo	Druh pozemku	Výměra [m ²]	Vlastnické právo
668/1	Pozemek určený k plnění funkcí lesa	[REDACTED]	KÁMEN Zbraslav, a.s.

Větší část pozemku, konkrétně plocha o velikosti [REDACTED] m² je dočasně odňata z plnění funkcí lesa na dobu těžby suroviny včetně provedení následné rekultivace rozhodnutím čj.: ŽP 2947/96 z 01.11.1996.

Dotčený pozemek je součástí stanoveného chráněného ložiskového území Bělce a dobývacího prostoru Bělce č. 71044. Pozemek je také ve vlastnictví organizace KÁMEN Zbraslav, a.s. žádající o změnu.

Zpracovatel dokumentace a realizace rozšíření výrobní linky:

- KOOL Trading, spol s r.o., Dr. Richtra 47/71, 589 01 Třešť (dokumentace, část realizace)
- Moravská strojní, s.r.o. (část realizace)

Plánované zahájení realizace rozšíření technologické linky 11/2020.

Ukončení realizace rozšíření technologické linky 03/2021.

Účastníci řízení:

KÁMEN Zbraslav, a.s., Žitavského 1178, 156 00 Praha 5 – Zbraslav

KÁMEN Zbraslav, a. s., Žitavského 1178, 156 00 Praha 5 – Zbraslav

Společnost je zapsaná u Městského soudu v Praze v OR oddíl B, vložka 19215

IČO: 018 204 60 DIČ: CZ01820460

Bankovní spojení: UniCredit Bank Czech Republic and Slovakia, a.s.

Číslo účtu: 805612004/2700

☎ +420 257 921 661

✉ info@kamenzbraslav.cz

📧 3gcv5dt

🌐 www.kamenzbraslav.cz





Obvodní báňský úřad území Hlavního města Prahy a kraje Středočeského

podle ust. § 5 odst. 2 zákona č. 61/1988 Sb., o hornické činnosti, výbušninách a o státní báňské správě, ve znění pozdějších předpisů (dále jen „cit. zákon“), a podle ust. § 1 odst. 2 vyhlášky Českého báňského úřadu č. 15/1995 Sb., o oprávnění k hornické činnosti a činnosti prováděné hornickým způsobem, jakož i k projektování objektů a zařízení, které jsou součástí těchto činností, na základě ust. § 151 odst. 1 zákona č. 500/2004 Sb., správní řád, ve znění pozdějších předpisů, vydává

OPRÁVNĚNÍ

k hornické činnosti a k činnosti prováděné hornickým způsobem, jakož i k projektování a navrhování objektů a zařízení, které jsou součástí hornické činnosti a činnosti prováděné hornickým v rozsahu ustanovení výše citovaného zákona

- § 2 písm. b) - otvírka, příprava a dobývání výhradních ložisek,
- § 2 písm. c) - zřizování, zajišťování a likvidace důlních děl a lomů,
- § 2 písm. d) - úprava a zušlechťování nerostů prováděné v souvislosti s jejich dobýváním,
- § 2 písm. e) - zřizování a provozování odvalů, výsypek a odkališť při činnostech uvedených v písmenech a) až d),
- § 3 písm. a) - dobývání ložisek nevyhrazených nerostů, včetně úpravy a zušlechťování nerostů prováděných v souvislosti s jejich dobýváním, a vyhledávání a průzkum ložisek nevyhrazených nerostů prováděné k tomu účelu,
- § 3 písm. b) - těžba písků v korytech vodních toků a šterkopísků plovoucími stroji, včetně úpravy a zušlechťování těchto surovin prováděných v souvislosti s jejich těžbou, s výjimkou odstraňování nánosů při údržbě vodních toků,
- § 3 písm. e) - zemní práce prováděné za použití strojů a výbušnin, pokud se na jedné lokalitě přemísťuje více než [redacted] m krychlových horniny, s výjimkou zakládání staveb,

právníké osobě (obchodní jméno): **KÁMEN Zbraslav, a.s.**

IČ: 018 20 460

Sídlo: 156 00 Praha 5, Zbraslav, Žitavského 1178

Odborně způsobilý zaměstnanec

závodní lomu s roční těžbou užitkového nerostu vyšší než 500 000 tun:

Jméno, příjmení: [redacted]

datum narození: [redacted]

Trvalý pobyt: [redacted]

ustanoven do funkce: 1.2.2010

Osvědčení čj.: 2664/II/09/204 vydal ČBÚ v Praze dne 13.11.2009

Odborně způsobilý zaměstnanec

Jméno, příjmení: [redacted] datum narození: [redacted]
Trvalý pobyt: [redacted] Heřmanův Městec, [redacted] ustanoven do funkce: 1.1.2006
Osvědčení čj.: 2183/II/08/76 vydal ČBÚ v Praze dne 31.10.2008

Odborně způsobilý zaměstnanec

Jméno, příjmení: [redacted] datum narození: [redacted]³
Trvalý pobyt: [redacted] ustanoven do funkce: 29.2.1996
Osvědčení čj.: 1480/93/26 vydal ČBÚ v Praze dne 21.4.1993

Odborně způsobilý zaměstnanec

Jméno, příjmení: [redacted] datum narození: 2 [redacted]
Trvalý pobyt: [redacted] ustanoven do funkce: 29.6.2001
Osvědčení čj.: 1048/93 vydal OBÚ v Mostě dne 9.3.1993

Odborně způsobilý zaměstnanec

Jméno, příjmení: [redacted] datum narození: [redacted]
Trvalý pobyt: [redacted] ustanoven do funkce: 1.8.2005
Osvědčení čj.: 1191/96 vydal OBÚ v Kladně dne 11.3.1996

Odborně způsobilý zaměstnanec

Jméno, příjmení: [redacted] datum narození: [redacted]
Trvalý pobyt: [redacted] ustanoven do funkce:
Osvědčení čj.: 29151/2010 vydal OBÚ v Brně dne 10.9.2010

Odborně způsobilý zaměstnanec

Jméno, příjmení: [redacted] datum narození: [redacted]
Trvalý pobyt: [redacted] 8 ustanoven do funkce:
Osvědčení čj.: 2930/2011 vydal OBÚ v Kladně dne 14.2.2011

Odborně způsobilý zaměstnanec -- [redacted]

Jméno, příjmení: [redacted] datum narození: [redacted]
Trvalý pobyt: [redacted] ustanoven do funkce: 28.11.2000
Osvědčení čj.: 4216/99 vydal OBÚ v Mostě dne 22.12.1999

Odborně způsobilý zaměstnanec -- [redacted]

Jméno, příjmení: [redacted] datum narození: [redacted]
Trvalý pobyt: [redacted] ustanoven do funkce: 1.9.2009
Osvědčení čj.: 04664/2008 vydal OBÚ v Brně dne 4.8.2008

Odborně způsobilý zaměstnanec -- [redacted]

Jméno, příjmení: [redacted] datum narození: 2 [redacted]
Trvalý pobyt: [redacted] ustanoven do funkce:
Osvědčení čj.: 29149/2010 vydal OBÚ v Brně dne 10.9.2010

Odborně způsobilý zaměstnanec – [REDACTED]

Jméno, příjmení: [REDACTED]

Trvalý pobyt: [REDACTED]

Osvědčení čj.: 7005/05 vydal OBÚ v Kladně dne 19.8.2005

datum narození: [REDACTED] 2

ustanoven do funkce: 1.1.2014

Odborně způsobilý zaměstnanec – [REDACTED]

Jméno, příjmení: [REDACTED]

Trvalý pobyt: [REDACTED]

Osvědčení čj.: 2932/2011 vydal OBÚ v Kladně dne 14.2.2011

datum narození: [REDACTED]

ustanoven do funkce:

K vydání změny oprávnění k hornické činnosti nebo k činnosti prováděné hornickým způsobem se váže poplatková povinnost podle zákona č. 634/2004 Sb., o správních poplatcích, ve znění pozdějších předpisů, a to ve výši [REDACTED],- Kč (Část IV, položka 60, bod 1. písm. a) Sazebníku správních poplatků). Správní poplatek byl žadatelem uhrazen v uvedené výši kolky vylepenými na podané žádosti.

Podle ustanovení § 151 odst. 3 zákona č. 500/2004 Sb., správní řád, ve znění pozdějších předpisů, nabývá rozhodnutí právní moci a právních účinků dnem převzetí dokladu účastníkem.

V Praze dne 12.5.2014

