

# DÍLČÍ OBJEDNÁVKA č. 53

Číslo související rámcové dohody: 01IN-004443 (dále jen „rámcová dohoda“)

Číslo dílčí objednávky: 01IN-005447

Ze dne: 22. 2. 2023

<b>Objednatel:</b>	<b>Dodavatel:</b>
Ředitelství silnic a dálnic ČR - Úsek informatiky	GMtech s.r.o.
Adresa: Čerčanská 2023/12, Praha 4, 140 00	Praha 4, 140 00, Michelská 29/6
IČO: 65993390	IČO: 02006154
DIČ: CZ65993390	DIČ: CZ02006154

Tato dílčí objednávka je návrhem na uzavření dílčí smlouvy ve smyslu čl. III uzavřené Rámcové dohody. Způsob akceptace dílčí objednávky Dodavatelem (uzavření dílčí smlouvy), obchodní a platební podmínky a další práva a povinnosti Smluvních stran touto dílčí dohodou výslovně neupravená stanovuje rámcová dohoda.

## Na základě uzavřené rámcové dohody u Vás objednáváme:

Služby vývoje dle nabídky, která je přílohou č. 1 a 2 této dílčí objednávky.

Fakturace bude probíhat samostatně dle TS.

**Místo dodání:** Čerčanská 2023/12, Praha 4, 140 00

## Termín dodání:

TS - 48 - Automatické zrušení případů při změně ZE a KN\_final.pdf

Termín dodání: předání výstupu služeb je do 6 týdnů od nabytí účinnosti této dílčí objednávky, nebude-li dohodnuto jinak.

TS-29.11. Úpravy mapového okna-uživatelský tisk\_final.pdf

- Příloha: vystup\_tisk\_A3\_nasirku.pdf
- Příloha: vystup\_tisk\_A3\_navysku.pdf
- Příloha: vystup\_tisk\_A4\_nasirku.pdf
- Příloha: vystup\_tisk\_A4\_navysku.pdf

Termín dodání: předání výstupu služeb je do 8 týdnů od nabytí účinnosti této dílčí objednávky, nebude-li dohodnuto jinak.

**Kontaktní osoba objednatele:** [REDACTED]

**Celková hodnota objednávky v Kč bez DPH / s DPH:** 323 200,-/ 391 072,-

**Jméno a příjmení oprávněné osoby objednatele:** [REDACTED]

GMtech

2023.02.23

09:15:22 +01'00'

**Přílohy:**

Příloha č. 1: TS - 48 - Automatické zrušení případů při změně ZE a KN\_final

Příloha č. 2: TS-29.11. Úpravy mapového okna-uživatelský tisk\_final

- Příloha: vystup\_tisk\_A3\_nasirku.pdf
- Příloha: vystup\_tisk\_A3\_navysku.pdf
- Příloha: vystup\_tisk\_A4\_nasirku.pdf
- Příloha: vystup\_tisk\_A4\_navysku.pdf

PODEPSÁNO PROSTŘEDNICTVÍM UZNÁVANÉHO ELEKTRONICKÉHO PODPISU DLE ZÁKONA Č. 297/2016 SB., O SLUŽBÁCH VYTVÁŘEJÍCÍCH DŮVĚRU PRO ELEKTRONICKÉ TRANSAKCE, VE ZNĚNÍ POZDĚJŠÍCH PŘEDPISŮ

# TS - 48 - Automatické zrušení případů při změně ZE a KN



## TECHNICKÁ SPECIFIKACE PRO VÝVOJ

### NÁZEV POŽADAVKU:

**TS - 48 - Automatické zrušení případů při změně ZE a KN**

### PRACNOST:

Položka (role, příp. skupina rolí)	MJ [ČD]	Cena za MJ [bez DPH]	Cena celkem [bez DPH]
konzultant / analytik	1	████	████
projektový manažer	1	████	████
architekt / návrhář	0	████	
programátor / kodér	5	████	████
specialista (L2, L3 podpory, release, technical writer, apod.)	0	████	
specialista L1 podpory	1	████	████
specialista na majetkoprávní problematiku	0	████	
geodet ve výstavbě/v KN	0	████	
datový analytik / geomatik	0	████	
<b>CELKEM Kč bez DPH</b>	<b>8</b>		<b>53 400</b>

### ZÁKLADNÍ POPIS:

Případy, které nebyly podepsány žádnou stranou (výpis stavů níže), budou automaticky zrušeny, pokud dojde aktualizací záborového elaborátu (ZE), nebo aktualizací dat katastru nemovitostí (KN) k tomu, že případ bude obsahovat neplatná data. V této TS je řešeno pouze automatické rušení případů, možnost zrušit případ manuálně pomocí tlačítka je v MPV dostupný již nyní.

Řešení automatického zrušení případu bude pro všechny typy případů shodné.

### DETAILNÍ POPIS:

V současném MPV jsou případy, které neodpovídají datům ZE, nebo datům KN, nebo oběma, označeny v záhlaví detailu případu texty

**Případ: Neodpovídá stavu záborů/VB**

**Případ: Nesledován vůči aktuálnímu stavu KN**

Zrušení případu, který neodpovídá těmto datům je ponecháno na uživateli, který má situaci vyhodnotit a rozhodnout.

**Úprava** bude spočívat v tom, že pokud bude případ vyhovovat následujícím podmínkám, bude automaticky převeden do stavu Zrušení případu. Podmínky pro automatické zrušení případu:

- Případ je ve stavu před podepsáním první stranou, tj. případ bude v jednom ze stavů:
  - Založeno
  - Odesláno k odsouhlasení na ŘSD ČR
  - Návrh odsouhlasený ŘSD ČR
  - Návrh neschválený ŘSD ČR
- Informace o smluvní straně v případě (vlastník) jsou v rozporu se stavem v KN
  - Změna vlastníka, podíl vlastníka na LV, změna informací o vlastníku (osobní údaje, adresa)
  - Parcela uvedená v případě, neexistuje v aktuálních datech KN v MPV
- Informace ze záborového elaborátu uvedená v případě (zábor, VB) neexistuje v aktuálních datech záb. elaborátu. Případná změna v záboru či VB na případě (změna výměry, změna geometrie, změna SO), nevede k automatickému zrušení případu.

# TS - 48 - Automatické zrušení případů při změně ZE a KN



## TECHNICKÁ SPECIFIKACE PRO VÝVOJ

---

Uživatelé s editační rolí (majetkář, referent a referent vedoucí) budou o automatickém zrušení případu **informováni notifikačním emailem**, který obdrží bezprostředně po provedení zrušení případu. V nastavení detailu akce bude doplněna záložka Nastavení / Nastavení akce / Email o možnost volby rolí, kterým bude notifikace odeslána. Emailová zpráva bude ve tvaru:

Předmět emailu: Automatické zrušení případu – nesoulad s daty ZE nebo daty KN

Text emailu: V MPV na akci [abc](#), došlo k automatickému zrušení případu č. [xxx](#). Důvodem zrušení případu je jeho nesoulad s daty záborového elaborátu, nebo s daty KN. Příklad byl před zrušením ve stavu xxx.

Název akce a číslo případu bude obsahovat proklik do MPV do detailu akce, resp. detailu případu.

Záznam o automatickém zrušení případu bude uveden také v záložce Historie, v detailu případu. Text položky historie bude ve znění: "Případ automaticky zrušen. Zjištěn nesoulad s daty záborového elaborátu, nebo s daty katastru nemovitostí."

### TESTOVACÍ SCÉNÁŘE (PŘÍLOHA):

Automatické zrušení případu, při změně záborových dat a/nebo dat KN, odeslání notifikačního emailu, záznam do historie.

# TS-29.11 Úpravy mapového okna - uživatelský tisk přílohy

TECHNICKÁ SPECIFIKACE PRO VÝVOJ



## SNÁZEV POŽADAVKU:

TS-29.11 Úpravy mapového okna - uživatelský tisk přílohy

## PRACNOST:

Položka (role, příp. skupina rolí)	MJ [ČD]	Cena za MJ [bez DPH]	Cena celkem [bez DPH]
konzultant / analytik	2	████	████
projektový manažer	2	████	████
architekt / návrhář	4	████	████
programátor / kodér	30	████	████
specialista (L2, L3 podpory, release, technical writer, apod.)	0	████	
specialista L1 podpory	1	████	████
specialista na majetkoprávní problematiku	0	████	
geodet ve výstavbě/v KN	0	████	
datový analytik / geomatik	0	████	
<b>CELKEM Kč bez DPH</b>	<b>39</b>		<b>269 800</b>

## ZÁKLADNÍ POPIS:

Možnost uživatelsky definovaného tisku výřezu z mapového okna (jednoho přípradu), do formátu PDF. Možnost zvolit formát tisku, měřítko a doplňkové údaje tisku. Zvolené nastavení tisku bude možné uložit a znovu vyvolat. Účelem této funkcionality je vytváření příloh k vygenerovaným smlouvám či průvodním dopisům.

## DETAILNÍ POPIS (PŘÍLOHA):

Uživatelský tisk z mapového okna umožní definovat výstup pomocí parametrů:

- **Formát**, s možnostmi:
  - o A4
  - o A3
- **Měřítko**, s možnostmi:
  - o 1: 500
  - o 1 : 1000
  - o 1 : 2 000
  - o 1 : 5 000
    - Zvolením konkrétního měřítka, se do mapového okna umístí obdélník automatického rozměru, vypočteného podle formátu. Obdélník je umístěn ve středu okna, mapou lze posouvat, zoomovat a nastavovat tak obsah v obdélníku. Při změně měřítka mapového okna je změněna i velikost obdélníku.
  - o Vlastní
    - Zvolením vlastního měřítka je do mapy umístěn kurzor a uživatel si obsah mapy volí sám, resp. sám nakreslí obdélník výřezu mapového okna. Při změně měřítka mapového okna není měněna velikost obdélníku.
- **Tisk dalších údajů**, s možnostmi:
  - o Název stavby (tisknuto vždy)
  - o Číslo přílohy
  - o Uživatelský popis nad výřezem mapy
  - o Legenda (tisknuto vždy)
  - o Měřítko (tisknuto vždy)
  - o Uživatelský popis pod výřezem mapy

Průběh tisku, jednotlivé kroky a možnosti, jsou znázorněny na přiložených obrázcích s popisem.

# TS-29.11 Úpravy mapového okna - uživatelský tisk přílohy

## TECHNICKÁ SPECIFIKACE PRO VÝVOJ



Obr. č. 1 Základní stav. Uživatel má v detailu případu k dispozici nové sdružené menu „Možnosti“ do kterého jsou přemístěny všechny dostupné funkce. Jednou z nich je funkce „Generovat mapovou přílohu smlouvy“.

The screenshot shows a web application interface for 'DETAIL AKCE'. The breadcrumb trail is 'Úvodní stránka > Seznam akcí > Detail akce'. The user is logged in as 'Michal Fiala'. The main content area displays details for 'Složka případu Babí\_10' with a status of 'ZALOŽENO'. A 'MOŽNOSTI' menu is visible in the top right corner. Below the case title, there is a table of details:

Katastrální území	Babí u Náchoda	Datum založení	12. 3. 2021
List vlastnictví	<a href="#">2177</a>	Poslední změna stavu	12. 3. 2021
Stavební objekty	<a href="#">302 - Odvodnění SO 102 / Etapa / úsek 33</a> <a href="#">257 - Zárubní zeď v km 5,772-6,040 vpravo / Etapa / úsek 33</a> <a href="#">102 - Silnice I/33 obchvat Náchoda / Etapa / úsek 33</a> Zobrazit dalších 2 stavebních objektů.	Řešitel případu	Jiří Bláha (SATRA, spol.s r.o.)

At the bottom, there is a navigation bar with tabs: 'Vlastníci (1)', 'Podrobné informace', 'Parcely (4)', 'Poznámky (0)', 'Historie (1)', 'Upozornění (1/0)', and 'Dokumenty (1)'. An 'UPRAVIT ÚDAJE' button is also present in the top right area.

# TS-29.11 Úpravy mapového okna - uživatelský tisk přílohy

## TECHNICKÁ SPECIFIKACE PRO VÝVOJ



Obr. č. 2 Výběr možnosti „Generovat mapovou přílohu smlouvy“, kterou se spouští funkcionality tisku. Uživatel je přesměrován do mapového okna, kde je již zobrazeno nastavení potřebné pro určení rozměru výřezu mapy (uložené nastavení, formát, měřítko).

**DETAIL AKCE** (3271115101) / 33 Náchod – obchvat

**MPV** Úvodní stránka > Seznam akcí > Detail akce

**404** Michal Fiála

**ŘSD ČR** ŘEŠITELSTVÍ SILNIC A DÁLNIC ČR

### Složka případu Babí\_10

Typ případu: **Výkup** Stav: **ZALOŽENO**

Katastrální území	Babí u Náchoda	Datum založení	12. 3. 2021
List vlastnictví	<a href="#">2177</a>	Poslední změna stavu	12. 3. 2021
Stavební objekty	<a href="#">302 - Odvodnění SO 102 (Etapa / úsek 33)</a> <a href="#">257 - Zárubní zeď v km 5,772-6,040 vpravo (Etapa / úsek 33)</a> <a href="#">102 - Silnice I/33 obchvat Náchoda (Etapa / úsek 33)</a> Zobrazit dalších 2 stavebních objektů.	Řešitel případu	Jiří Bláha (SATRA, spol.s r.o.)

**MOŽNOSTI**

- Generovat smluvní dokumenty
- Generovat mapovou přílohu smlouvy**
- Generovat návrh na vklad
- Zobrazit v mapovém okně
- Informace o případě

Vlastníci (1) Podrobné informace Parcely (4) Poznámky (0) Historie (1) Upozornění (1/0) Dokumenty (1)

# TS-29.11 Úpravy mapového okna - uživatelský tisk přílohy

## TECHNICKÁ SPECIFIKACE PRO VÝVOJ



Obr. č. 3. Nastavení aktivních vrstev, rozměru a pozice mapového výřezu. Po zvolení formátu a měřítka (popř. uloženého nastavení), je do mapového okna pevně umístěn obdélník rozměru, vypočteného podle formátu a měřítka. Pokud uživatel zvolil měřítko „vlastní“, je zobrazena nápověda „Potažením myši nakreslete výřez mapy.“ (poměr stran výřezu je pevně určen podle formátu papíru). Při změně měřítka mapového okna je změněna i velikost obdélníka. Uživatel posouvá mapou, obdélníkový výřez se neposouvá. V mapě je zvýrazněný obsah případu (předmět smlouvy). Pokud se v nastavení změní formát nebo měřítko, změní se rozměr výřezu (tj. je možné opakovaně měnit formát a měřítko). Správné umístění mapového pole uživatel potvrdí kliknutím na tl. DALŠÍ. Uživatel je přesměrován do finálního nastavení tisku a náhledu na tisk.

The screenshot displays the 'DETAIL AKCE' interface. On the left is a navigation menu with options like 'PŘEHLED', 'KARTA AKCE', 'PŘÍPADY', 'LV', 'VLASTNÍCI', 'ZÁBORY', 'SO', 'PARCELY', 'GP', 'POSUDKY', 'MAPA', 'EXPORTY', and 'NASTAVENÍ'. The 'MAPA' section is active, showing a list of 'ZÁBORY' (Zabory) with checkboxes for 'Trvalý zábor', 'Trvalý zábor bez výkupu', 'Dočasný zábor do 1 roku', 'Dočasný zábor nad 1 rok', and 'Výkup zbytkových pozemků'. Below this is the 'MAJETKOPRÁVNÍ STAV' (Ownership Status) section with various filters. The main map area shows a cadastral map with a pink polygon highlighting a specific area. A red dashed rectangle indicates the 'pozice výřezu mapy' (map crop position). On the right, a 'Generování mapové přílohy smlouvy' (Generating map attachment of contract) dialog box is open, showing settings for 'Uložená nastavení tisku' (Saved print settings), 'Formát' (Format) set to 'A4', and 'Měřítko' (Scale) set to '1 : 1 000'. A 'DALŠÍ' (Next) button is visible at the bottom of the dialog. The top of the interface shows the user's name 'Michal Fiala' and the logo of 'ŘSD ČR' (Cadastral Office of the Czech Republic).



# TS-29.11 Úpravy mapového okna - uživatelský tisk přílohy

TECHNICKÁ SPECIFIKACE PRO VÝVOJ



Obr. č. 4. Nastavení a náhled tisku. Uživatel doplní / edituje další parametry (číslo přílohy, popis nad/pod mapou, legendu). Při změně a uložení těchto parametrů dojde k přegenerování náhledu. Náhled je možné skrýt / zobrazit. Na počátku je zobrazený.

**MPV DETAIL AKCE** (3271115101) I/33 Náchod – obchvat

Úvodní stránka > Seznam akcí > Detail akce

[← ZPĚT NA PŘÍPAD](#)

### Generování mapové přílohy

Nastavení tisku

Uložená nastavení tisku	-
Formát	A4
Měřítko	1 : 1000
Příloha č.	<input type="text" value="2"/>
Popis nad mapou	<input checked="" type="checkbox"/>
Legenda	<input checked="" type="checkbox"/>
Popis pod mapou	<input checked="" type="checkbox"/>

[ZNOVU UMÍSTIT VÝŘEZ](#) [TISK](#) [ZRUŠIT](#)

Náhled tisku ▾

Náhled tisku ▲

**I/33 Náchod – obchvat**

Lorem ipsum dolor sit amet, consectetur adipiscing elit. Nam sed tellus id magna elementum tincidunt. Lorem ipsum

1 : 1 000

Legenda

Trvalý zábor	Katastrální území
Trvalý zábor bez výkupu	Parcely nezapsaných GP
Dočasný zábor do 1 roku	WMS ČÚZK KN mapa
Výkup zbytkových pozemků	Zvýraznění předmětu smlouvy

Lorem ipsum dolor sit amet Lorem ipsum

# TS-29.11 Úpravy mapového okna - uživatelský tisk přílohy

## TECHNICKÁ SPECIFIKACE PRO VÝVOJ



Možnosti dialogu:

- Skrýt / zobrazit náhled tisku
- tl. ZNOVU UMÍSTIT VÝŘEZ – uživatel se vrátí do situace dle obr. č. 3 a opakuje práci v mapovém okně
- tl. TISK - kliknutím na tlačítko TISK se provedou akce:
  - o Vvolání Dialogu „Uložit nastavení tisku?“ s volbou ANO / NE. Pokud bude zvoleno ANO, pak následuje volba pojmenování uložení. Uložené nastavení bude k dispozici v rozbalovacím seznamu položky „Uložená nastavení“.
  - o Proveďte se tisk do PDF s volbou pojmenování souboru, nabídnut bude název podle vyplněného parametru číslo přílohy „příloha\_cislo“. Soubor je uložen do záložky Dokumenty v přísl. případě. Pro takto vygenerovaný dokument je zaveden **nový typ dokumentu „Mapová příloha smlouvy“**
- tl. ZRUŠIT – zrušení úlohy a návrat do detailu případu

### Nastavení tisku, jednotlivé položky

- **Uložená nastavení.** K výběru jsou zobrazena všechna uložená nastavení tisku uživatele. V řádku je možnost jednotlivé nastavení smazat.
- **Formát.** Volba formátu papíru.
- **Měřítko.** Volba zobrazení pevného, nebo uživatelského měřítka.
- **Příloha č.** Volba pojmenování čísla přílohy.
- **Popis nad mapou.** Možnost připojit na výsledný papír textové pole, umístěné nad výřezem mapy. Dialog textového pole umožní zvolit velikost písma, typ písma, odrážky seznamu.

#### Popis nad mapou

- **Legenda.** Nastavení tiskového vzhledu legendy (volba zobrazených mapových vrstev v tisku a pojmenování mapových vrstev).

#### Legenda

- **Popis pod mapou.** Možnost připojit na výsledný papír textové pole, umístěné pod výřezem mapy. Dialog textového pole umožní zvolit velikost písma, typ písma, odrážky seznamu. Vzhled dialogu je shodný s dialogem popisu nad mapou.

# TS-29.11 Úpravy mapového okna - uživatelský tisk přílohy

TECHNICKÁ SPECIFIKACE PRO VÝVOJ



## **Font použitý pro texty ve výsledném PDF.**

Pro všechny texty je použit font podle grafického manuálu ŘSD ČR, styl písma **Arial**.

## **Návrh rozmístění listu tisku**

Návrh pro formáty A4 výška, A4 šířka, A3 výška, A3 šířka v samostatných přílohách



vystup\_tisk\_A4\_navy  
sku.pdf



vystup\_tisk\_A4\_nasi  
rku.pdf



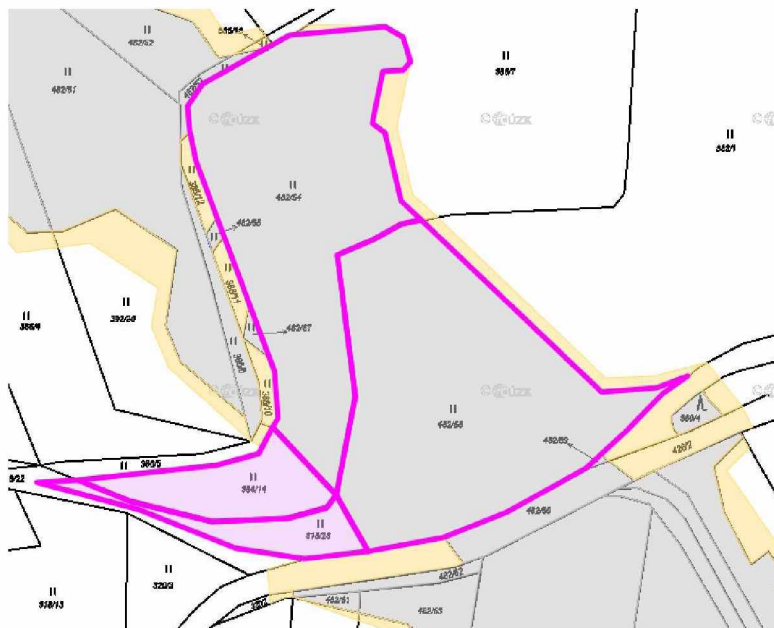
vystup\_tisk\_A3\_navy  
sku.pdf



vystup\_tisk\_A3\_nasi  
rku.pdf

## **Změna zvýraznění prvku mapy**

Vybraný (vyhledaný) prvek mapy je nyní zvýrazněn žlutým orámováním a žlutou plochou s průhledností 29%. Bude zrealizována vhodná změna zvýraznění tak, aby zvýrazněný prvek neztratil svoji základní barvu a byl zřetelně označen. Orámování vybraného prvku bude zesíleno, bude potlačeno plošné zvýraznění, které mění výslednou barvu prvků mapy. Příklad možného řešení: zvýraznění obvodu obsahu smlouvy barvou #ff00ff, potlačení plošného zvýraznění (použito v obrázcích).



## **TESTOVACÍ SCÉNÁŘE (PŘÍLOHA):**

Tisk výřezu mapového okna. Uložení nastavení a tisk z uloženého nastavení tisku.













Příloha č. 1 Situační plán

Aenean fermentum risus id tortor. Aenean id metus id velit ullamcorper pulvinar. Itaque earum rerum hic tenetur a sapiente delectus, ut aut

- reiciendis voluptatibus maiores
- alias consequatur aut perferendis
- doloribus asperiores repellat.

Legenda:

-  Trvalý zábor
-  Trvalý zábor bez výkupu
-  Dočasný zábor do 1 roku
-  Výkup zbytkových pozemků
-  Katastrální území
-  Parcely nezapsaných GP
-  WMS ČÚZK KN mapa
-  Koordinační situace
-  Ortofoto ČÚZK
-  Zvýraznění předmětu smlouvy

Rozměr mapového pole 33cm x 23 cm (šířka x výška)  
(1 : 1 000 330 x 230m)  
(1 : 2 000 660 x 460m)

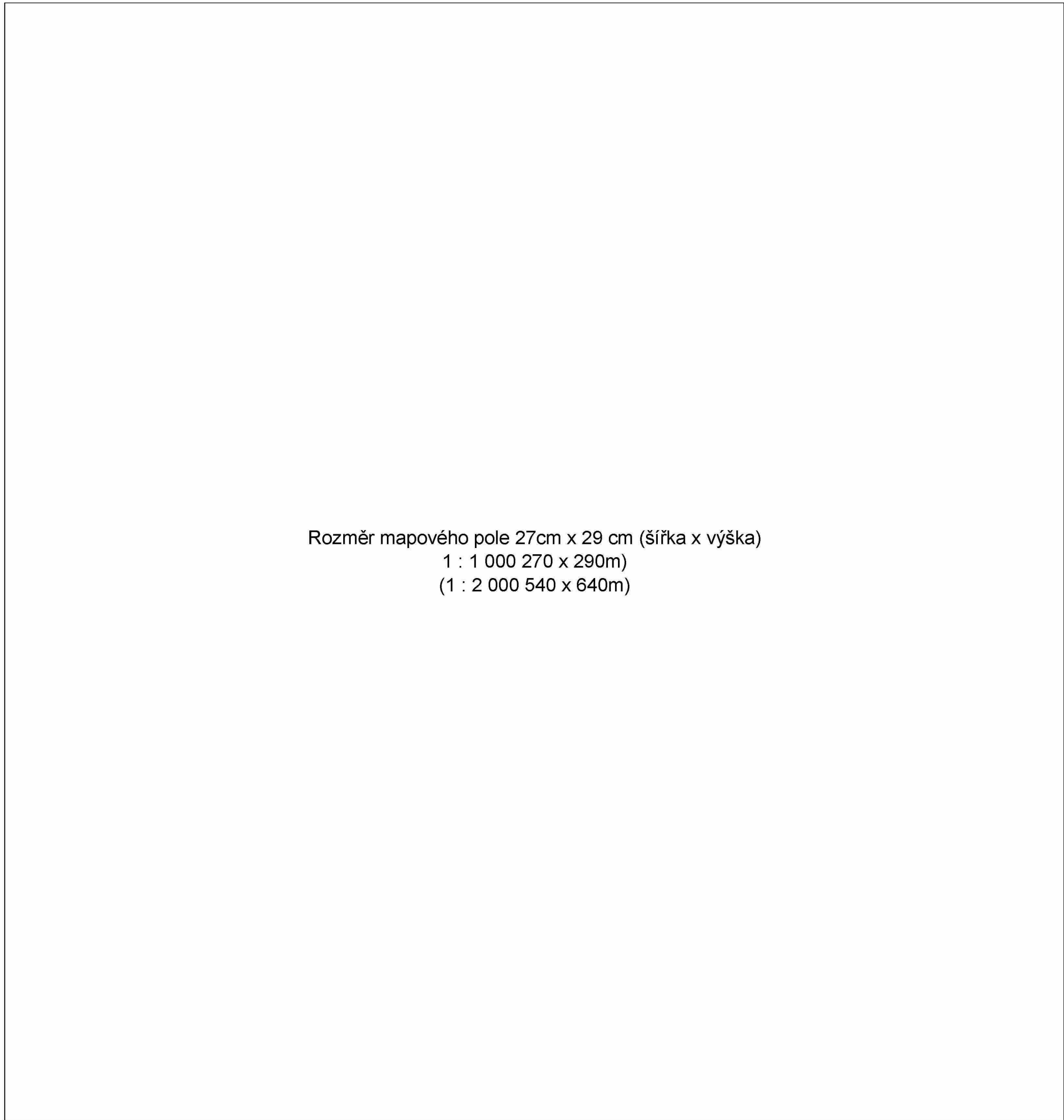
Aliquam ante. Et harum quidem  
rerum facilis est et expedita distinctio.  
Integer tempor. Ut tempus purus at

.....  
Lorem ipsum

Příloha č. 1 Situační plán

Aenean fermentum risus id tortor. Aenean id metus id velit ullamcorper pulvinar. Itaque earum rerum hic tenetur a sapiente delectus, ut aut

- reiciendis voluptatibus maiores
- alias consequatur aut perferendis
- doloribus asperiores repellat.



Rozměr mapového pole 27cm x 29 cm (šířka x výška)  
1 : 1 000 270 x 290m  
(1 : 2 000 540 x 640m)

1 : 1 000

Legenda:

- |                         |                          |                     |                             |
|-------------------------|--------------------------|---------------------|-----------------------------|
| Trvalý zábor            | Výkup zbytkových pozemků | WMS ČÚZK KN mapa    | Zvýraznění předmětu smlouvy |
| Trvalý zábor bez výkupu | Katastrální území        | Koordinační situace |                             |
| Dočasný zábor do 1 roku | Parcely nezapsaných GP   | Ortofoto ČÚZK       |                             |

Aliquam ante. Et harum quidem rerum facilis est et expedita distinctio. Integer tempor. Ut tempus purus at











## I/33 Náchod – obchvat

### Příloha č. 1 Situační plán

Aenean fermentum risus id tortor. Aenean id metus id velit ullamcorper pulvinar. Itaque earum rerum hic tenetur a sapiente delectus, ut aut

- reiciendis voluptatibus maiores
- alias consequatur aut perferendis
- doloribus asperiores repellat.

#### Legenda:

-  Trvalý zábor
-  Trvalý zábor bez výkupu
-  Dočasný zábor do 1 roku
-  Výkup zbytkových pozemků
-  Katastrální území
-  Parcely nezapsaných GP
-  WMS ČÚZK KN mapa
-  Koordinační situace
-  Ortofoto ČÚZK
-  Zvýraznění předmětu smlouvy

Aliquam ante. Et harum quidem rerum facilis est et expedita distinctio. Integer tempor. Ut tempus purus at

.....  
Lorem ipsum

Rozměr mapového pole 21cm x 14 cm (šířka x výška)  
(1 : 1 000 210 x 140m)  
(1 : 2 000 420 x 280m)

1 : 1 000

Příloha č. 1 Situační plán

Aenean fermentum risus id tortor. Aenean id metus id velit ullamcorper pulvinar. Itaque earum rerum hic tenetur a sapiente delectus, ut aut

- reiciendis voluptatibus maiores
- alias consequatur aut perferendis
- doloribus asperiores repellat.



Rozměr mapového pole 19cm x 18 cm (šířka x výška)

(1 : 1 000 190 x 180m)

(1 : 2 000 380 x 360m)

1 : 1 000

Legenda:

- |   |  |   |   |
|---|--|---|---|
|  Trvalý zábor            |  Výkup zbytkových pozemků |  WMS ČÚZK KN mapa    |  Zvýraznění předmětu smlouvy |
|  Trvalý zábor bez výkupu |  Katastrální území        |  Koordinační situace |   |
|  Dočasný zábor do 1 roku |  Parcely nezapsaných GP   |  Ortofoto ČÚZK       |   |

Aliquam ante. Et harum quid  
**Digitálně podepsal:**

**Datum: 22.02.2023 15:54:06 +01:00**

expedita distinctio. Integer tempor. Ut tempus purus at

.....  
Lorem ipsum