



**Smlouva o uzavření budoucí smlouvy o zřízení služebnosti  
č. 2023000086 – (114-5/19/23/VB)  
č. sml. : 37099/bVB5/FTTH-000/2023**

Smluvní strany:

**statutární město České Budějovice**

Zastoupena: Stanislavou Schönbauerovou, pověřenou řízením majetkového odboru

Magistrátu města České Budějovice, na základě plné moci ze dne 05. 10. 2022

čj. KP-PO/628/2022/EPM/166 se sídlem: nám. Přemysla Otakara II. 1/1, 370 92

České Budějovice

IČO: 00244732, DIČ: CZ00244732

bankovní spojení: Česká Spořitelna a.s.

číslo účtu: 4209522/0800

plátce DPH, povinný subjekt pro registr smluv

(dále jen „**budoucí povinný**“)

a

**T-Mobile Czech Republic a.s.**

se sídlem: Praha 4, Tomíčková 2144/1, 148 00

zastoupená: [redacted], na základě plné moci

IČ: 64949681, DIČ: CZ6494 9681

zápis v OR: Městský soud v Praze, oddíl B., vložka 3787

bankovní spojení: [redacted]

číslo účtu: [redacted]

(dále jen „**budoucí oprávněný**“)

(budoucí povinný a budoucí oprávněný dále společně také „**smluvní strany**“ nebo jednotlivě „**smluvní strana**“)

uzavírají v souladu s ustanovením § 1785 a násl. a § 1257 a násl. zákona č. 89/2012 Sb., občanský zákoník (dále jen „občanský zákoník“) jakož i v souladu s ustanovením § 104 zákona č. 127/2005 Sb., o elektronických komunikacích, ve znění pozdějších předpisů (dále jen „ZEK“) tuto

**smlouvu o smlouvě budoucí o zřízení služebnosti**

(dále jen „**Smlouva**“)

**Smluvní strany, vědomy si svých závazků v této Smlouvě obsažených a s úmyslem být touto Smlouvou vázány, dohodly se na následujícím znění Smlouvy:**

## Čl. I.

### Úvodní ustanovení

- 1.1 Budoucí povinný prohlašuje, že je právnickou osobou řádně založenou a existující podle českého právního řádu, splňuje veškeré podmínky a požadavky v této Smlouvě stanovené a je oprávněn tuto Smlouvu uzavřít a řádně plnit závazky v ní obsažené.
- 1.2 Budoucí oprávněný prohlašuje, že je právnickou osobou řádně založenou a existující podle českého právního řádu, splňuje veškeré podmínky a požadavky v této Smlouvě stanovené a je oprávněn tuto Smlouvu uzavřít a řádně plnit závazky v ní obsažené.
- 1.3 Každá ze smluvních stran prohlašuje, že není v úpadku ani v likvidaci, nebylo vůči ní zahájeno trestní řízení, ani insolvenční řízení.
- 1.4 Budoucí povinný je výlučným vlastníkem následujících nemovitostí:

Katastrální území	Parc.č. KN	LV	druh pozemku	způsob využití
České Budějovice 7	2537/1	1	ostatní plocha	jiná plocha
České Budějovice 7	2584	1	ostatní plocha	ostatní komunikace
České Budějovice 7	2276	1	ostatní plocha	ostatní komunikace
České Budějovice 7	3950/6	1	ostatní plocha	ostatní komunikace
České Budějovice 7	2263	1	ostatní plocha	ostatní komunikace
České Budějovice 7	3950/4	1	ostatní plocha	ostatní komunikace
České Budějovice 7	2153/1	1	ostatní plocha	ostatní komunikace
České Budějovice 7	2148	1	ostatní plocha	ostatní komunikace
České Budějovice 7	2219	1	ostatní plocha	ostatní komunikace
České Budějovice 7	2155/1	1	ostatní plocha	manipulační plocha
České Budějovice 7	2353	1	ostatní plocha	ostatní komunikace
České Budějovice 7	2381/1	1	ostatní plocha	ostatní komunikace
České Budějovice 7	2361	1	ostatní plocha	ostatní komunikace
České Budějovice 7	2372	1	ostatní plocha	ostatní komunikace
České Budějovice 7	2287/1	1	ostatní plocha	zeleň
České Budějovice 7	2460	1	ostatní plocha	jiná plocha

jež se nachází v obci České Budějovice, katastrálním území České Budějovice 7 a jež jsou zapsány v katastru nemovitostí vedeném Katastrálním úřadem pro Jihočeský kraj, Katastrální pracoviště České Budějovice (dále jen „**Dotčené pozemky**“).

- 1.5 Budoucí oprávněný je oprávněn podle příslušných ustanovení ZEK zřizovat a provozovat nadzemní a podzemní vedení komunikační sítě. Budoucí oprávněný má zájem vybudovat na části Dotčených pozemků komunikační síť, která bude podzemní stavbou pod označením „FIS\_FTTH\_CZ\_2046\_37099\_00212\_Ceske\_Budejovice\_Roznov“ (dále jen „**Stavba**“), přičemž rozsah Stavby na Dotčených pozemcích je předběžně vymezen v Příloze č. 1. Přesný rozsah a umístění Stavby na Dotčených pozemcích bude dán až Geometrickým plánem.
- 1.6 Budoucí povinný prohlašuje, že si je vědom skutečnosti, že Stavba na Dotčených pozemcích je nedílnou součástí nově budované komunikační sítě budoucího oprávněného, s jejímž rozsahem byl budoucí povinný seznámen.
- 1.7 Budoucí povinný hodlá zatížit část Dotčených pozemků služebností ve prospěch budoucího oprávněného za podmínek stanovených v této Smlouvě.

## Čl. II.

### Účel Smlouvy

- 2.1 Účelem této Smlouvy je dohoda smluvních stran na podmínkách umístění a provozu Stavby na Dotčených pozemcích v souladu s ustanovením § 104 ZEK a v rozsahu sjednaném v této Smlouvě.

## Čl. III.

### Předmět Smlouvy

- 3.1 Předmětem této Smlouvy je závazek smluvních stran uzavřít smlouvu o zřízení služebnosti na Dotčených pozemcích ve znění, které tvoří Přílohu č. 2 této Smlouvy (dále jen „**budoucí smlouva**“), a to nejpozději do šedesáti (60) dnů od doručení písemné výzvy budoucího oprávněného.
- 3.2 Budoucí oprávněný vyzve budoucího povinného k uzavření budoucí smlouvy po schválení geometrického plánu Katastrálním úřadem pro Jihočeský kraj, kterým bude zaměřena Stavba, čímž bude přesně vymezen rozsah služebnosti, která je předmětem budoucí smlouvy (dále jen „**Geometrický plán**“). S písemnou výzvou dle předchozí věty je budoucí oprávněný povinen předložit návrh budoucí smlouvy o zřízení služebnosti, a to ve znění dle vzoru, který tvoří Přílohu č. 2 této Smlouvy. Budoucí povinný se zavazuje uzavřít předloženou budoucí smlouvu do šedesáti (60) dnů od doručení písemné výzvy budoucího oprávněného k jejímu uzavření. Dále je budoucí oprávněný povinen spolu s písemnou výzvou k uzavření budoucí smlouvy předložit Geometrický plán pro vyznačení služebnosti a znalecký posudek na ocenění služebnosti. Vyhotovení a uhrazení nákladů na vytvoření Geometrického plánu a znaleckého posudku na ocenění služebnosti zajistí budoucí oprávněný.
- 3.3 Cena za zřízení služebnosti bude stanovena na základě znaleckého posudku. DPH bude připočtena v zákonné výši dle platných právních předpisů.
- 3.4 Smluvní strany se zavazují učinit veškeré kroky nezbytné pro uzavření budoucí smlouvy a zavazují se vzájemně si poskytnout k tomu veškerou potřebnou součinnost.



- 3.5 Budoucí povinný tímto výslovně uděluje souhlas s realizací, umístěním a provozem Stavby na Dotčených pozemcích po dobu, než bude uzavřena budoucí smlouva mezi smluvními stranami, a to za podmínek dále uvedených ve Smlouvě.
- 3.6 Budoucí oprávněný bere na vědomí, že v části ul. Beránkovu nábř. a části ul. Chmelenského je prováděna pokládka VN kabelu a že v rámci této pokládky bude povrch chodníku po provedení těchto prací opraven v celé šíři a bude na něj ze strany zhotovitele provádějíciho takovou opravu poskytnuta záruka 36 měsíců. Provádění výkopů na těchto plochách bude v době záruky povoleno pouze se souhlasem rady města a po úhradě majetkové újmy dle sazebníku, který schválila rada města pod č. 237/2020 dne 2.3.2020. Výše úhrady je 1.000,- Kč za každý m2 narušené plochy.

#### **Čl. IV.**

##### **Práva a povinnosti smluvních stran**

- 4.1 Budoucí povinný prohlašuje, že byl s investičním záměrem budoucího oprávněného s realizací a provozem Stavby seznámen a souhlasí s ním a nemá proti němu námitek.
- 4.2 Budoucí povinný se zavazuje předat Dotčené pozemky budoucímu oprávněnému ve stavu umožňujícím realizaci Stavby do pěti (5) dnů ode dne obdržení výzvy budoucího oprávněného.

#### **Čl. V.**

##### **Zpracování osobních údajů**

- 5.1 V souvislosti s uzavřením a plněním Smlouvy dochází ke zpracování osobních údajů fyzické osoby jednající za druhou smluvní stranu nebo fyzické osoby zapojené do procesu plnění smlouvy (dále společně jako „**Subjekt údajů**“), a to pro účely:
- 5.1.1 uzavírání a plnění smlouvy;
  - 5.1.2 vnitřní administrativní potřeby;
  - 5.1.3 ochrana majetku a osob;
  - 5.1.4 ochrana právních nároků;
  - 5.1.5 tvorba statistik a evidencí;
  - 5.1.6 plnění zákonných povinností.
- 5.2 Právními důvody ke zpracování jsou oprávněné zájmy (účely uvedené v bodech 5.1.1 až 5.1.5) a plnění právních povinností (účel uvedený v bodě 5.1.6) správce.
- 5.3 Zpracovávanými osobními údaji jsou identifikační a kontaktní údaje, pracovní či korporátní zařazení a záznamy komunikace. V případě přístupu do informačních systémů správce, jsou zpracovávány další údaje, o čemž bude Subjekt údajů poučen v rámci přidělení přístupu.
- 5.4 Smluvní strany se zavazují informovat Subjekt údajů (své zaměstnance, pracovníky atp.) o tom, že jejich údaje jsou druhou smluvní stranou, která je v pozici správce, zpracovávány, a to zejména v rozsahu čl. 13 a násl. Obecného nařízení o ochraně osobních údajů č. 2016/679.

#### **Čl. VI.**

##### **Ukončení Smlouvy**

- 6.1 Smluvní strany se dohodly, že od této Smlouvy lze odstoupit v následujících případech:



- 6.1.1 nedojde-li dle Geometrického plánu k dotčení nebo omezení Dotčených pozemků Stavbou;
  - 6.1.2 nebude-li Stavba realizována z důvodu, že Stavbu, jak byla navržena, realizovat nelze do 8 let od uzavření této Smlouvy;
  - 6.1.3 nedojde-li k uzavření budoucí smlouvy dle této Smlouvy do šedesáti (60) dnů ode dne doručení výzvy k jejímu uzavření v souladu s čl. 3.1 Smlouvy, je oprávněn odstoupit od této Smlouvy pouze budoucí oprávněný; a
  - 6.1.4 nezahájí-li budoucí oprávněný nezbytnou přípravu na realizaci Stavby do tří (3) let od podpisu této Smlouvy, je oprávněn odstoupit od této Smlouvy pouze budoucí povinný.
- 6.2 Odstoupením se Smlouva ruší s účinky ex nunc, přičemž toto odstoupení je účinné doručením písemného projevu této vůle jedné smluvní strany druhé smluvní straně.

#### **Čl. VII.**

##### **Rozhodné právo a řešení sporů**

- 7.1 Práva a povinnosti smluvních stran vyplývající z této Smlouvy se řídí právními předpisy českého právního řádu.
- 7.2 Smluvní strany se zavazují vyvinout maximální úsilí k odstranění vzájemných sporů vzniklých na základě Smlouvy nebo v souvislosti s ní, včetně sporů o její výklad či platnost a usilovat o smírné vyřešení těchto sporů nejprve prostřednictvím jednání kontaktních osob nebo pověřených zástupců, a to na základě výzvy k jednání učiněné písemně a adresované druhé smluvní straně, ve které bude dostatečně podrobně vymezen předmět konkrétního případného sporu.
- 7.3 Veškeré spory, které se smluvním stranám nepodaří vyřešit smírnou cestou, budou řešeny věcně příslušným soudem České republiky. Nestanoví-li zákon výlučnou místní příslušnost soudu, dohodly se smluvní strany, že pro všechny spory vyplývající z této Smlouvy bude místně příslušným obecný soud budoucího povinného.

#### **Čl. VIII.**

##### **Závěrečná ustanovení**

- 8.1 Tato Smlouva nabývá platnosti a účinnosti dnem podpisu oběma smluvními stranami. Tato Smlouva představuje úplnou dohodu smluvních stran o předmětu této Smlouvy.
- 8.2 Podmiňuje-li zákon č. 340/2015 Sb., o registru smluv, ve znění pozdějších předpisů (dále jako „ZRS“), nabytí účinnosti Smlouvy jejím uveřejněním v registru smluv dle ZRS, pak bez ohledu na ostatní smluvní ustanovení nabude Smlouva účinnosti nejdříve okamžikem jejího uveřejnění v registru smluv dle ZRS. Pokud Smlouva podléhá povinnosti uveřejnit ji v registru smluv, tak v souladu se ZRS, se budoucí povinný zavazuje, že Smlouvu uveřejní do třiceti (30) dnů ode dne podpisu Smlouvy oběma smluvními stranami, přičemž v rámci uveřejnění Smlouvy v registru smluv začerní veškeré osobní údaje v této Smlouvě obsažené. Smluvní strany po dohodě souhlasí, že tato smlouva může být zveřejněna na oficiálních webových stránkách statutárního města České Budějovice ([www.c-budejovice.cz](http://www.c-budejovice.cz)) s výjimkou osobních a citlivých údajů uvedených v této smlouvě.
- 8.3 Do okamžiku nabytí účinnosti budoucí smlouvy, je budoucí oprávněný oprávněn vstupovat na Dotčené pozemky v rozsahu stanoveném v budoucí smlouvě.
- 8.4 Pokud by se kterékoliv ustanovení této Smlouvy ukázalo být neplatným nebo nevynutitelným, nebo se jim stalo po uzavření této Smlouvy, pak tato skutečnost



nepůsobí neplatnost ani nevynutitelnost ostatních ustanovení této Smlouvy, nevyplývají z donucujících ustanovení právních předpisů jinak. Smluvní strany se zavazují bez zbytečného odkladu po výzvě kterékoliv strany takové neplatné či nevynutitelné ustanovení nahradit platným a vynutitelným ustanovením, které je svým obsahem nejbližší účelu neplatného či nevynutitelného ustanovení.

8.5 Obsah práv a povinností smluvních stran z této Smlouvy se vykládá v prvé řadě vždy podle jazykového vyjádření jednotlivých ustanovení této Smlouvy. K úmyslu jednajících lze přihlídnout, jen není-li v rozporu s jazykovým vyjádřením a současně pokud jedající s tímto úmyslem prokazatelně seznámil druhou smluvní stranu ještě před uzavřením smlouvy. K tomu, co předcházelo uzavření smlouvy, se v takovém případě přihlíží, jen u dohod a smluv, na které tato Smlouva výslovně odkazuje a není-li to v rozporu s obsahem anebo smyslem a účelem této Smlouvy.

8.6 Kontaktními osobami jsou:

8.6.1 Za budoucího povinného:

a) ve věcech smluvních:

Stanislava Schönbauerová, tel.386802403, e-mail: Schonbauerovas@c-budejovice.cz

b) ve věcech technických:

Eva Vachová, tel. 386802409, e-mail: vachovae@c-budejovice.cz

8.6.2 Za budoucího oprávněného:

ve věcech smluvních: e-mail: ftth-smlouvy@t-mobile.cz

ve věcech technických: e-mail: [sv.ins@t-mobile.cz](mailto:sv.ins@t-mobile.cz)

Kontaktní osoby je možné měnit jednostranným oznámením příslušné smluvní strany prokazatelně doručeným druhé smluvní straně.

8.7 Veškeré změny této smlouvy mohou být učiněny pouze formou písemného dodatku podepsaného oběma smluvními stranami. Dodatek se vždy stává nedílnou součástí této smlouvy.

8.8 Smluvní strany prohlašují, že tato smlouva vyjadřuje jejich úplné a výlučné vzájemné ujednání týkající se daného předmětu této smlouvy. Okamžikem nabytí účinnosti této smlouvy pozbývají platnosti veškerá ústní a písemná ujednání mezi smluvními stranami, týkající se předmětu této smlouvy, s výjimkou dohod a smluv, na které tato smlouva výslovně odkazuje. Právní jednání smluvních stran z této smlouvy vyvolává jen ty právní následky, které jsou v ní vyjádřeny, jakož i právní následky plynoucí ze zákona.

8.9 Veškerá práva a povinnosti vyplývající z této Smlouvy přecházejí, pokud to povaha těchto práv a povinností nevyklučuje, na právní nástupce smluvních stran, přičemž budoucí povinný se zavazuje převést práva a povinnosti vyplývající ze Smlouvy na nového vlastníka Dotčených pozemků. Budoucí povinný na sebe přebírá nebezpečí změny okolností.

8.10 Práva a povinnosti z této Smlouvy se promlčují za deset (10) let od jejich vzniku.

8.11 Nedílnou součástí Smlouvy tvoří tyto přílohy:

Příloha č. 1: Vyznačení Stavby na Dotčených pozemcích (situační nákres)

Příloha č. 2: Smlouva o zřízení služebnosti



- Příloha č. 3: Zásady projednávání a schvalování smluv o zřízení věcných břemen.
- Příloha č. 4: Vyjádření odboru správy veřejných statků č. OSVS/4923/2022 ze dne 5.9.2022
- Příloha č. 5 Vyjádření odboru informačních a komunikačních technologií č. OICT/592/2022 ze dne 2.9.2022.
- 8.12 Tato Smlouva je uzavřena ve třech (3) stejnopisech, z nichž (2) vyhotovení obdrží budoucí povinný a po jednom (1) vyhotovení obdrží budoucí oprávněný.
- 8.13 Uzavření této Smlouvy bylo schváleno usnesením Rady města České Budějovice č. 2023000086 – (114-5/19/23/VB) dne 23. 01. 2023.

**Smluvní strany prohlašují, že si tuto Smlouvu přečetly, že s jejím obsahem souhlasí a na důkaz toho k ní připojují svoje podpisy.**

**Budoucí oprávněný**

V Praze dne 3.2.2023



**T-Mobile Czech Republic a.s.**

na základě plné moci



T-Mobile Czech Republic a.s.

ul. Sv. Václava 2144/1

České Budějovice

tel. +420 226 40 49 68 1

057

**Budoucí povinný**

V Českých Budějovicích dne 22-02-2023



**statutární město České Budějovice**

Stanislava Schönbauerová

pověřená řízením majetkového odboru





## Příloha č.2

### Smlouva o zřízení služebnosti č.

Smluvní strany:

**Statutární město České Budějovice**

zastoupena: Stanislavou Schönbauerovou, pověřenou řízením majetkového odboru  
Magistrátu města České Budějovice, na základě plné moci ze dne 05.

10. 2022 čj. KP-PO/628/2022/EPM/166se sídlem: nám.  
Přemysla Otakara II. 1/1, 370 92 České Budějovice

IČO: 00244732

DIČ: CZ00244732

bankovní spojení: Česká Spořitelna a.s.

číslo účtu: 4209522/0800

plátce DPH

povinný subjekt pro registr smluv

(dále též jen „povinný“)

a

**T-Mobile Czech Republic a.s.**

se sídlem: Praha 4, Tomičkova 2144/1, 148 00

zastoupená: [REDACTED], na základě plné moci

IČO: 6494 9681

DIČ: CZ6494 9681

zápis v OR: Městský soud v Praze, oddíl B., vložka 3787

bankovní spojení: [REDACTED]

číslo účtu: [REDACTED]

plátce DPH

(dále též jen „oprávněný“)

(oprávněný a povinný dále společně také „smluvní strany“ nebo jednotlivě „smluvní strana“)

uzavírají v souladu s ustanovením § 1746 odst. 2 a § 1257 násl. zákona č. 89/2012 Sb., občanský zákoník, ve znění pozdějších předpisů (dále jen „občanský zákoník“), jakož i ustanovením § 104 zákona č. 127/2005 Sb., o elektronických komunikacích, ve znění pozdějších předpisů (dále jen „ZEK“) tuto

### smlouvu o zřízení služebnosti

(dále jen „Smlouva“)

**Smluvní strany, vědomy si svých závazků v této Smlouvě obsažených a s úmyslem být touto Smlouvou vázány, dohodly se na následujícím znění Smlouvy:**

## Čl. I

### Úvodní ustanovení

- 1.1 .Povinný prohlašuje, že je právnickou osobou řádně založenou a existující podle českého právního řádu, splňuje veškeré podmínky a požadavky v této Smlouvě stanovené a je oprávněn tuto Smlouvu uzavřít a řádně plnit závazky v ní obsažené.
- 1.2 .Oprávněný prohlašuje, že je právnickou osobou řádně založenou a existující podle českého právního řádu, splňuje veškeré podmínky a požadavky v této Smlouvě stanovené a je oprávněn tuto Smlouvu uzavřít a řádně plnit závazky v ní obsažené.
- 1.3 .Každá ze smluvních stran prohlašuje, že není v úpadku ani v likvidaci, nebylo vůči ní zahájeno trestní řízení, ani insolvenční řízení.
- 1.4 .Povinný je výlučným vlastníkem následujících nemovitostí:
  - 1.1.1 pozemků parc. č. \_\_\_\_ (způsob využití), parc. č. \_\_\_\_ (způsob využití) a parc. č. \_\_\_\_ (způsob využití), zapsaných na LV č. 001;
  - 1.1.2 pozemku parc. č. \_\_\_\_ (způsob využití) zapsaného na LV č. 002,  
jež se nachází v obci České Budějovice, katastrálním území České Budějovice 7, a jež jsou zapsány v katastru nemovitostí vedeném Katastrálním úřadem pro Jihočeský kraj, Katastrální pracoviště České Budějovice (dále jen „**Dotčené pozemky**“).
- 1.1 .Oprávněný je oprávněn podle příslušných ustanovení ZEK zřizovat a provozovat nadzemní a podzemní vedení komunikační sítě. Oprávněný vybudoval na části Dotčených pozemcích telekomunikační síť, která je stavbou pod označením „FIS\_FTTH\_CZ\_2046\_37099\_00212\_Ceske\_Budejovice\_Roznov“ (dále jen „**Stavba**“).

## Čl. II

### Účel Smlouvy

- 2.1 .Účelem této Smlouvy je dohoda smluvních stran na podmínkách umístění a provozu Stavby na Dotčených pozemcích v souladu s ustanovením § 104 ZEK a v rozsahu sjednaném v této Smlouvě.

## Čl. III

### Předmět Smlouvy

- 3.1 .Povinný zřizuje ve prospěch oprávněného na základě geometrického plánu č. (bude doplněno ve finální smlouvě), který tvoří Přílohu č. 1 této Smlouvy, vyhotoveného (bude doplněno ve finální smlouvě) (dále jen „**Geometrický plán**“) služebnost dle ustanovení § 104 ZEK spočívající ve:
  - 3.1.1 strpění zřízení, umístění, provozování, údržby, opravy, modernizace a rozvoje Stavby včetně veškerých obslužných zařízení nutných k provozu Stavby (dále jen „**Zařízení**“) na části Dotčených pozemků, a to v rozsahu specifikovaném Geometrickým plánem;
  - 3.1.2 strpění vstupu a vjezdu motorovými vozidly oprávněného, jeho zaměstnanců, osob jím pověřených nebo jeho dodavatelů na Dotčené pozemky za účelem běžného provozu, kontroly, provádění údržby, oprav, modernizace a rozvoje Stavby včetně Zařízení;
  - 3.1.3 zdržení se činností bránících běžnému provozu Stavby včetně Zařízení nebo činností, které by vedly nebo mohly vést k poškození Stavby včetně Zařízení.

(dále jen „služebnost“).

- 3.2 Oprávněný právo odpovídající služebnosti sítě přijímá a povinný je povinen toto právo strpět.
- 3.3 Služebnost se zřizuje na dobu neurčitou.
- 3.4 Oprávněný se zavazuje poskytnout povinnému úplatu za zřízení služebnosti ve výši stanovené znaleckým posudkem a za podmínek stanovených touto Smlouvou. Zadání a úhrada znaleckého posudku jde k tíži Oprávněného.
- 3.5 Povinný má právo na odstoupení od Smlouvy a zrušení Služebnosti, a to za podmínky, že do tří (3) let od uzavření Smlouvy nebude ze strany Oprávněného zahájeno uskutečňování účelu této Smlouvy. Odstoupením se Smlouva ruší s účinkem ex nunc, přičemž toto odstoupení je účinné doručením písemného projevu této vůle oprávněnému.

#### ČI. IV

##### Cena a platební podmínky

- 4.1 Celková úplata za zřízení služebnosti je stanovena znaleckým posudkem na částku ve výši \_\_,- Kč bez daně z přidané hodnoty (dále jen „DPH“) (dále jen „Úplata“). DPH bude připočtena v zákonné výši dle platných právních předpisů.
- 4.2 Úplata včetně DPH bude povinným vyfakturována nejdříve v den zápisu vkladu práva odpovídajícímu služebnosti do katastru nemovitostí, a to na základě faktury – daňového dokladu, kterou povinný pošle oprávněnému. Povinný je povinen vystavit a oprávněnému zaslat fakturu – daňový doklad nejpozději do patnácti (15) dnů ode dne obdržení oznámení o povolení vkladu práva do katastru nemovitostí. Den zápisu vkladu práva do katastru nemovitostí je dnem uskutečnění zdanitelného plnění.
- 4.3 Lhůta splatnosti faktury – daňového dokladu, a tedy i lhůta splatnosti Úplaty je sjednána na šedesát (60) kalendářních dnů ode dne doručení oznámení o pravomocném rozhodnutí příslušného katastrálního úřadu o provedení vkladu služebnosti dle této Smlouvy.
- 4.4 Faktura musí obsahovat náležitosti daňového dokladu stanovené platnými právními předpisy a musí v ní být uvedeno číslo Smlouvy. Pokud nebude faktura obsahovat stanovené náležitosti nebo v ní nebudou správně uvedené požadované údaje, je oprávněný oprávněn vrátit ji povinnému ve lhůtě její splatnosti s uvedením chybějících náležitostí nebo nesprávných údajů. V takovém případě se přerušuje běh lhůty splatnosti a nová lhůta splatnosti počne běžet doručením opravené faktury oprávněnému.
- 4.5 .Neuhradí-li oprávněný Úplatu sjednanou dle odst. 4.1 této Smlouvy povinným řádně a včas, je povinný oprávněn požadovat po oprávněném smluvní pokutu ve výši 0,2 % z dlužné částky bez DPH za každý započatý den prodlení.

## Čl. V

### Další práva a povinnosti

- 5.1 Smluvní strany jsou povinny počínat si tak, aby nepoškozovaly majetek druhé smluvní strany.
- 5.2 Oprávněný se zavazuje při provozu Stavby, a dále po celou dobu platnosti a účinnosti této Smlouvy, dodržovat veškeré právní předpisy ČR.
- 5.3 Povinný bere na vědomí, že se na režim provozu a údržby Stavby vztahují ustanovení ZEK.
- 5.4 Náklady spojené s provozem, obsluhou, údržbou, opravami a případnými rekonstrukcemi Stavby na Dotčených pozemcích vyžádané oprávněným hradí oprávněný, vyžádané povinným hradí povinný, nedohodnou-li se smluvní strany jinak. Veškeré náklady na zachování a případné opravy Dotčených pozemků nese povinný.
- 5.5 Oprávněný je oprávněn provádět stavební úpravy, plánované opravy či rekonstrukci Stavby na Dotčených pozemcích. V takovém případě je povinen v předstihu před jejich provedením písemně ohlásit povinnému, vyjma havárií, které oprávněný písemně oznámí povinnému do třiceti (30) pracovních dnů od jejich zjištění.
- 5.6 Úpravy a práce na Dotčených pozemcích, které mohou mít vliv na Stavbu oprávněného nebo na přístup k ní například v případě potřeby jejich oprav či údržby, je povinný povinen v dostatečném předstihu před jejich provedením písemně ohlásit oprávněnému a koordinovat tyto úpravy a práce s oprávněným tak, aby byly minimalizovány vlivy takových úprav a prací na služebnost a majetek oprávněného, vyjma havárií, které povinný písemně oznámí oprávněnému do třiceti (30) pracovních dnů od jejich zjištění.
- 5.7 Povinný je povinen neprodleně oznámit oprávněnému vznik jakékoli újmy či hrozbu vzniku jakékoliv újmy na majetku oprávněného a uhradit oprávněnému újmu vzniklou na majetku oprávněného v důsledku činnosti povinného nebo povinným pověřených osob.
- 5.8 Oprávněný je povinen nahradit povinnému veškerou škodu způsobenou výhradně oprávněným nebo jím pověřenou osobou v souvislosti se služebností, kterou bude povinný povinen nahradit jakékoliv třetí osobě, a to do čtrnácti (14) pracovních dnů ode dne doručení písemné výzvy povinného.
- 5.9 Ode dne účinnosti této Smlouvy je oprávněný oprávněn užívat Dotčené pozemky v rozsahu stanoveném služebností dle Smlouvy.

## Čl. VI

### Zpracování osobních údajů

- 6.1 V souvislosti s uzavřením a plněním Smlouvy dochází ke zpracování osobních údajů fyzické osoby jednající za druhou smluvní stranu nebo fyzické osoby zapojené do procesu plnění Smlouvy (dále společně jako „**Subjekt údajů**“), a to pro účely:
  - 6.1.1 uzavírání a plnění Smlouvy;
  - 6.1.2 vnitřní administrativní potřeby;

- 6.1.3 ochrana majetku a osob;
  - 6.1.4 ochrana právních nároků;
  - 6.1.5 tvorba statistik a evidencí;
  - 6.1.6 plnění zákonných povinností.
- 6.2 Právními důvody ke zpracování jsou oprávněné zájmy (účely uvedené v bodech 6.1.1 až 6.1.5) a plnění právních povinností (účel uvedený v bodě 6.1.6) správce.
- 6.3 Zpracovávanými osobními údaji jsou identifikační a kontaktní údaje, pracovní či korporátní zařazení a záznamy komunikace. V případě přístupu do informačních systémů správce, jsou zpracovávány další údaje, o čemž bude Subjekt údajů poučen v rámci přidělení přístupu.
- 6.4 Smluvní strany se zavazují informovat Subjekt údajů (své zaměstnance, pracovníky atp.) o tom, že jejich údaje jsou druhou smluvní stranou, která je v pozici správce, zpracovávány, a to zejména v rozsahu čl. 13 a násl. Obecného nařízení o ochraně osobních údajů č. 2016/679.

## Čl. VII

### Vklad do katastru nemovitostí

- 7.1 Smluvní strany berou na vědomí, že služebnost vznikne vkladem do katastru nemovitostí s právními účinky ke dni podání návrhu na vklad. Smluvní strany se dohodly, že návrh na vklad práva odpovídajícího služebnosti na základě této Smlouvy do katastru nemovitostí vypracuje a podá ke Katastrálnímu úřadu pro Jihočeský kraj, Katastrální pracoviště České Budějovice, oprávněný.
- 7.2 Náklady spojené se vkladem služebnosti do katastru nemovitostí ponese oprávněný.
- 7.3 Smluvní strany se zavazují poskytnout si vzájemně součinnost v řízení před katastrálním úřadem, zejména doložit potřebné doklady za účelem vkladu služebnosti dle této Smlouvy do katastru nemovitostí.
- 7.4 Smluvní strany se zavazují pro případ neplatnosti nebo neúčinnosti nebo nevymahatelnosti některého ujednání této Smlouvy nebo pro případ, kdy podle této Smlouvy katastrální úřad neprovede vklad služebnosti do katastru nemovitostí, nahradit příslušná ujednání této Smlouvy ustanoveními platnými, účinnými či vymahatelnými, případně uzavřít smlouvu novou tak, aby nejlépe odpovídala vůli účastníků projevené v této Smlouvě a aby byla listinou způsobilou k provedení vkladu služebnosti dle této Smlouvy do katastru nemovitostí, a to nejpozději do čtrnácti (14) pracovních dnů ode dne vzniku takovéto právní skutečnosti.
- 7.5 Služebnost bude zavazovat případné právní nástupce obou smluvních stran.

## Čl. VIII

### Rozhodné právo a řešení sporů

- 8.1 Práva a povinnosti smluvních stran vyplývající z této Smlouvy se řídí právními předpisy českého právního řádu.

- 8.2 Smluvní strany se zavazují vyvinout maximální úsilí k odstranění vzájemných sporů vzniklých na základě Smlouvy nebo v souvislosti s ní, včetně sporů o její výklad či platnost a usilovat o smírné vyřešení těchto sporů nejprve prostřednictvím jednání kontaktních osob nebo pověřených zástupců, a to na základě výzvy k jednání učiněné písemně a adresované druhé smluvní straně, ve které bude dostatečně podrobně vymezen předmět konkrétního případného sporu.
- 8.3 Veškeré spory, které se smluvními stranám nepodaří vyřešit smírnou cestou, budou řešeny věcně příslušným soudem České republiky. Nestanoví-li zákon výlučnou místní příslušnost soudu, dohodly se smluvní strany, že pro všechny spory vyplývající z této Smlouvy bude místně příslušným obecný soud povinného.

## **Čl. IX**

### **Závěrečná ustanovení**

- 9.1 Tato Smlouva nabývá platnosti a účinnosti dnem podpisu oběma smluvními stranami. Tato Smlouva představuje úplnou dohodu smluvních stran o předmětu této Smlouvy.
- 9.2 Podmiňuje-li zákon č. 340/2015 Sb., o registru smluv, ve znění pozdějších předpisů (dále jako „ZRS“), nabytí účinnosti Smlouvy jejím uveřejněním v registru smluv dle ZRS, pak bez ohledu na ostatní smluvní ustanovení nabude Smlouva účinnosti nejdříve okamžikem jejího uveřejnění v registru smluv dle ZRS. Pokud Smlouva podléhá povinnosti uveřejnit ji v registru smluv, tak v souladu se ZRS, se povinný zavazuje, že Smlouvu uveřejní do třiceti (30) dnů ode dne podpisu Smlouvy oběma smluvními stranami, přičemž v rámci uveřejnění Smlouvy v registru smluv začerní veškeré osobní údaje v této Smlouvě obsažené.
- 9.3 Pokud by se kterékoliv ustanovení této Smlouvy ukázalo být neplatným nebo nevynutitelným, nebo se jím stalo po uzavření této Smlouvy, pak tato skutečnost nepůsobí neplatnost ani nevynutitelnost ostatních ustanovení této Smlouvy, nevyplyvá-li z donucujících ustanovení právních předpisů jinak. Smluvní strany se zavazují bez zbytečného odkladu po výzvě kterékoliv smluvní strany takové neplatné či nevynutitelné ustanovení nahradit platným a vynutitelným ustanovením, které je svým obsahem nejbližší účelu neplatného či nevynutitelného ustanovení.
- 9.4 Obsah práv a povinností smluvních stran z této Smlouvy se vykládá v první řadě vždy podle jazykového vyjádření jednotlivých ustanovení této Smlouvy. K úmyslu jednatelů lze přihlídnout, jen není-li v rozporu s jazykovým vyjádřením a současně pokud jednatel s tímto úmyslem prokazatelně seznámil druhou smluvní stranu ještě před uzavřením smlouvy. K tomu, co předcházelo uzavření smlouvy, se v takovém případě přihlíží, jen u dohod a smluv, na které tato Smlouva výslovně odkazuje a není-li to v rozporu s obsahem anebo smyslem a účelem této Smlouvy.
- 9.5 Veškeré změny této Smlouvy mohou být učiněny pouze formou písemného dodatku podepsaného oběma smluvními stranami. Dodatek se vždy stává nedílnou součástí této Smlouvy.
- 9.6 Smluvní strany prohlašují, že tato Smlouva vyjadřuje jejich úplné a výlučné vzájemné ujednání týkající se daného předmětu této Smlouvy. Okamžikem nabytí účinnosti této Smlouvy pozbývají platnosti veškerá ústní a písemná ujednání mezi

smluvními stranami, týkající se předmětu této Smlouvy, s výjimkou dohod a smluv, na které tato Smlouva výslovně odkazuje. Právní jednání smluvních stran z této Smlouvy vyvolává jen ty právní následky, které jsou v ní vyjádřeny, jakož i právní následky plynoucí ze zákona. Povinný na sebe přebírá nebezpečí změny okolností.

- 9.7 V případě, že dojde k trvalé změně vyvolávající hrubý nepoměr mezi zatížením služebné věci a výhodou oprávněného, vzdává se povinný práva domáhat se omezení nebo zrušení služebnosti.
- 9.8 Veškerá práva a povinnosti vyplývající z této Smlouvy přecházejí, pokud to povaha těchto práv a povinností nevyklučuje, na právní nástupce smluvních stran.
- 9.9 Nedílnou součástí Smlouvy tvoří tyto přílohy:

Příloha č. 1: Geometrický plán č. (.....)

- 9.10 Smluvní strany po dohodě souhlasí, že tato Smlouva může být bez omezení zveřejněna na oficiálních webových stránkách statutárního města České Budějovice ([www.c-budejovice.cz](http://www.c-budejovice.cz)), s výjimkou osobních a citlivých údajů fyzických osob uvedených v této smlouvě.
- 9.11 Tato Smlouva byla vyhotovena a smluvními stranami podepsána ve čtyřech (4) stejnopisech, přičemž jeden (1) stejnopis obdrží oprávněný, dva (2) stejnopisy obdrží povinný a jeden (1) stejnopis opatřený úředně ověřenými podpisy je určený pro vklad do katastru nemovitostí.
- 9.12 Uzavření této Smlouvy bylo schváleno usnesením Rady města České Budějovice č. .... ze dne .....

**Smluvní strany prohlašují, že si tuto Smlouvu přečetly, že s jejím obsahem souhlasí a na důkaz toho k ní připojují svoje podpisy.**

**Oprávněný**

**Povinný**

V Praze dne

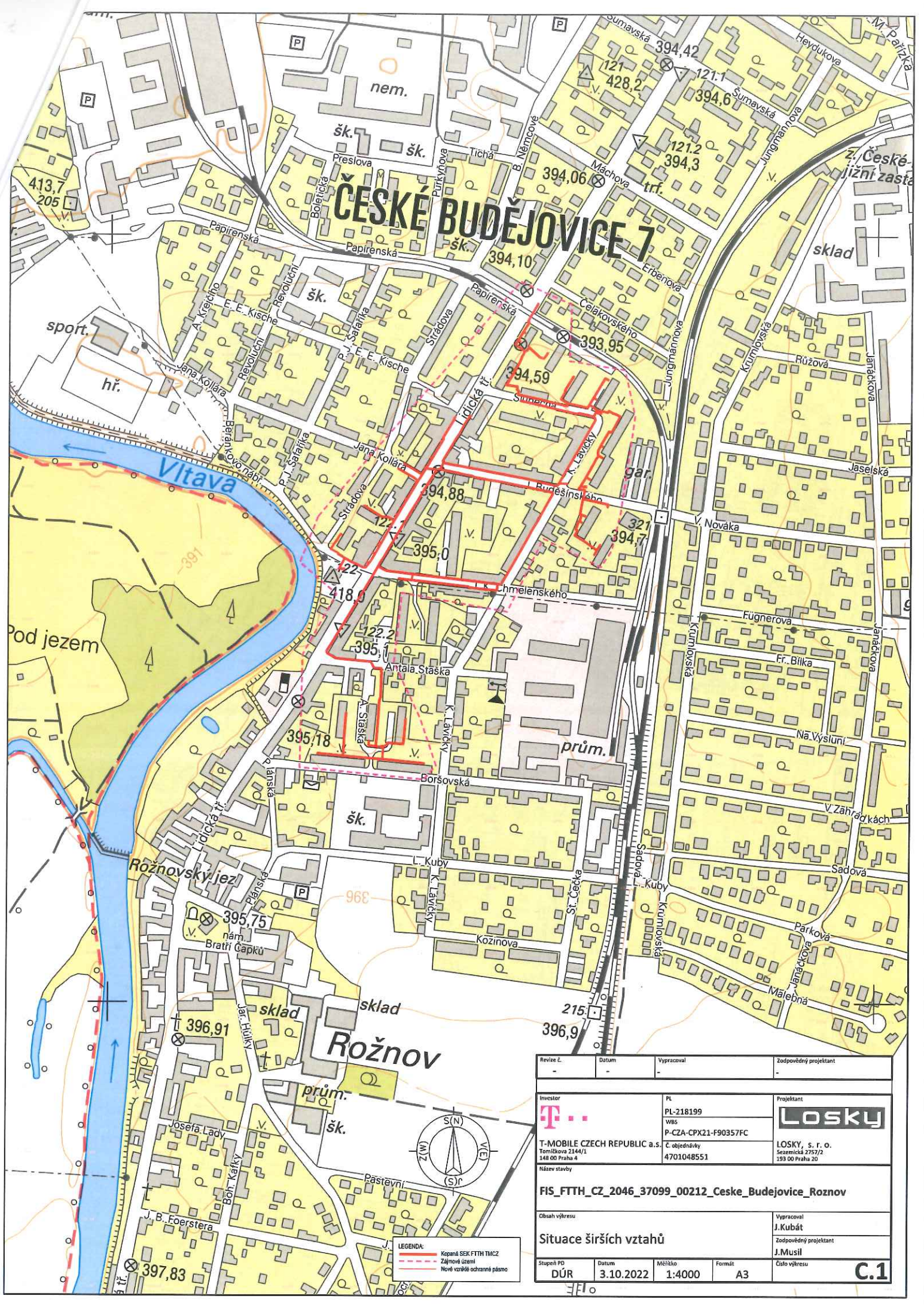
V Českých Budějovicích dne

.....  
**T-Mobile Czech Republic a.s.**

.....  
**statutární město České Budějovice**

██████████  
na základě plné moci

Stanislava Schönbauerová  
pověřená řízením majetkového odboru



# ČESKÉ BUDĚJOVICE 7

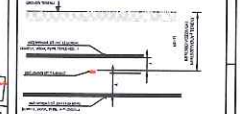
## Rožnov



**LEGENDA:**  
 - Kopaná SEK FTTH TMCZ  
 - Zájmové území  
 - Nové vzácné ochranné pásmo

Revize č.	Datum	Vypracoval	Zodpovědný projektant
-	-	-	-
Investor	PL PL-218199 WBS P-CZA-CPX21-F90357FC	Projektant <b>Losky</b>	
T-MOBILE CZECH REPUBLIC a.s. Tomášova 2344/1 148 00 Praha 4	C. objednávky 4701048551	LOSKY, s. r. o. Sezemská 2757/2 193 00 Praha 20	
Název stavby <b>FIS_FTTH_CZ_2046_37099_00212_Ceske_Budejovice_Roznov</b>			
Obsah výkresu <b>Situace širších vztahů</b>		Vypracoval J. Kubát	Zodpovědný projektant J. Musil
Stupeň PD	Datum	Měřítko	Formát
DŮR	3.10.2022	1:4000	A3
			<b>C.1</b>





**LEGENDA**

Symbol	Popis
[Red line]	Červená linka
[Blue line]	Modrá linka
[Black line]	Čierna linka
[Green area]	Zelená plocha
[Grey area]	Sivá plocha
[Yellow area]	Žltá plocha
[White area]	Biele plochy

**UPOZORNENIA**

1. Mapa je založená na výkone z 2023 roku.
2. Všetky údaje sú v súlade s katastrálnymi záznamami.
3. Mapa je určená na účely plánovania.
4. Všetky rozmery sú v metroch.
5. Mapa je v mierke 1:1000.
6. Všetky údaje sú v súlade s platnými predpismi.
7. Mapa je v súlade s katastrálnymi záznamami.
8. Všetky údaje sú v súlade s platnými predpismi.
9. Mapa je v súlade s katastrálnymi záznamami.
10. Všetky údaje sú v súlade s platnými predpismi.

**LOSKU**


PROJEKTOVANIE A STAVEBNÉ KONŠTRUKČNÉ ÚSTAVY

PRJ\_FTH\_CK\_3044\_37099\_00212\_Ceska\_Rudolfovica\_Nemcov

Koordinátna sústava výškov

22.08.2023 1:39:00

C.3



## ZÁSADY

### PROJEDNÁVÁNÍ A SCHVALOVÁNÍ SMLUV O ZŘÍZENÍ VĚCNÝCH BŘEMEN (SLUŽEBNOSTÍ A REÁLNÝCH BŘEMEN) V PLATNÉM ZNĚNÍ

1. úprava schválena Radou města České Budějovice 04.06.2018
2. úprava schválena Radou města České Budějovice 12.04.2021
3. úprava schválena Radou města České Budějovice 20.06.2022

## ZÁSADY

projednávání a schvalování smluv o zřízení věcných břemen - služebností a reálných břemen (dále jen Zásady)

### I.

#### Předmět úpravy

Tyto zásady upravují způsob projednávání a schvalování smluv o zřízení věcných břemen, kdy jako jeden ze subjektů právního vztahu vystupuje statutární město České Budějovice (dále jen město ČB).

### II.

#### Vymezení pojmů

Věcná břemena jako jeden z institutů práv k věcem cizím jsou upravena v § 1257 - 1308 zákona č. 89/2012 Sb. občanského zákoníku. Věcná břemena částečně omezují vlastnická práva k nemovité nebo movité věci a rozlišují se na služebnosti a reálná břemena. Služebnosti i reálná břemena jsou samostatnou věcí a zatěžují-li nemovitosti jsou věcmi nemovitými. Práva odpovídající věcnému břemenu jsou spojena buď s vlastnictvím panující věci nebo patří určité osobě.

Služebnost se vyznačuje tím, že postihuje vlastníka služebně (zatíženě) věci tak, že musí ve prospěch jiného něco trpět nebo něčeho se zdržet (tzv. pasivita). Podle oprávněného subjektu jsou služebnosti osobní nebo služebnosti pozemkové.

Reálné břemeno je věcným právem k věci cizí, které věc zatěžuje tak, že její vlastník je povinen oprávněnému něco poskytovat, tj. něco dávat nebo konat (tzv. aktivita). Oprávněným z reálného břemene je určitá osoba nebo vlastník určité věci.

### III.

#### Vznik a zánik služebností a reálných břemen.

Způsoby vzniku a zániku jsou upraveny v občanského zákoníku (§ 1260 - 1262, 1299 - 1302 a 1303 - 1308).

Služebnost se nabyvá

- smlouvou
- pořízením pro případ smrti
- vydržením
- ze zákona nebo rozhodnutím orgánu veřejné moci v případech stanovených zákonem (např. rozhodnutím stavebního úřadu, soudu atd.)

Zřizuje-li se právním jednáním reálné břemeno nebo služebnost k věci zapsané ve veřejném seznamu, vzniká zápisem do tohoto seznamu.

Věcná břemena zanikají dohodou, trvalou změnou, pro kterou již nemůže služebná věc sloužit, dobou na kterou byla sjednána, a u osobních služebností smrtí oprávněné osoby. Eviduje-li se služebná věc ve veřejném seznamu, je k účinkům dohody o zániku služebnosti nutný vklad do veřejného seznamu.

#### IV.

##### Smlouva o vzniku věcného břemene

Nejčastějším způsobem vzniku věcného břemene je smlouva. Smlouva musí být písemná a musí být sepsána určitě, srozumitelně, konkrétně a úplně. Musí obsahovat přesné vymezení obsahu a rozsahu věcného břemene. V určitých případech musí být rozsah věcného břemene zaměřen geometrickým plánem. Ve smlouvě musí být mimo jiné ujednána doba trvání věcného břemene a zda se zřizuje bezplatně či za úplatu.

Zřizuje-li se smlouvou služebnost k věci zapsané do veřejného seznamu, vzniká služebnost právní mocí rozhodnutí katastrálního úřadu o povolení vkladu, zpětně ke dni, kdy byl návrh na zřizování vkladového řízení doručen.

#### V.

##### Město ČB jako jeden ze subjektů věcného břemene

Projednávání věcných břemen spadá do samostatné působnosti města ČB.

Vystupuje-li město ČB jako *oprávněná osoba* (tzn. osoba, v jejíž prospěch se věcné břemeno zřizuje), nelze pevně stanovit podmínky, za kterých bude věcné břemeno sjednáno. V těchto případech se bude postupovat individuálně.

Vystupuje-li město ČB jako *povinná osoba* (tzn. osoba, která je povinna strpět uplatňování práv odpovídajících věcným břemenům), jsou podmínky uzavírání smluv o zřízení věcného břemene upraveny v následujícím článku.

Bude-li smlouvě o zřízení věcného břemene předcházet uzavření smlouvy o budoucí smlouvě o zřízení věcného břemene, bude tato smlouva o budoucí smlouvě o zřízení věcného břemene uzavřena dobu určitou v trvání maximálně 8 let.

#### VI.

##### Město ČB jako povinný subjekt

V tomto případě se jedná o omezení vlastnického práva k věci ve vlastnictví města ČB (nejčastěji se jedná o věci nemovité) a rozhodování o tomto majetkoprávním úkonu je v souladu se zákonem o obcích vyřazeno orgánům města.

1. Možnost vzniku věcného břemene bude předjednána s dotčenými odbory magistrátu města ČB a se správcem dotčené (služebné) nemovitosti, který může stanovit podmínky pro zatížení služebností.
2. V případě, že bude věcné břemeno zřízeno úplně, stanovuje se výpočet výše jednorázové náhrady za omezení vlastnického práva k nemovitosti takto:
  - a) Pro vlastníka rodinného domu (tj. dům s více než jednou polovinou podlahové plochy, která je určena na trvalé bydlení a má max. 3 samostatné byty, max. 2 nadzemní podlaží, 1 podzemní podlaží a podkrovní) při zřizování služebností inženýrské sítě (technické infrastruktury) je jednorázová náhrada stanovena ve výši 1.000 Kč + DPH.

- b) v ostatních případech bude jednorázová náhrada stanovena ve výši dle Dohody o náhradách za zřízení věcných břemen na uložení technické infrastruktury (sítí) do pozemků ve vlastnictví měst a obcí (dále Dohoda), uzavřené mezi Svazem měst a obcí Jihočeského kraje, IČO 68543727, a spol. EG.D., a.s., IČO 28085400, která je nedílnou součástí těchto „Zásad“. K takto stanovené náhradě bude připočtena zákonná sazba DPH.

Částky pro výpočet jednorázové náhrady budou dle čl. IV. Dohody každoročně k 1.4. aktualizovány a jejich výše bude zveřejněna na webových stránkách statutárního města České Budějovice ([www.c-budejovice.cz](http://www.c-budejovice.cz)).

3. Pro stanovení náhrad za zřízení služebností komunikačních sítí se výše uvedené sazby považují za cenu obvyklou podle zákona o oceňování majetku, pokud druhá strana neprokáže znaleckým posudkem jiné ocenění náhrady.

#### VII.

Ruší se Zásady o projednávání a schvalování smluv o zřízení věcných břemen na majetek města České Budějovice a ve prospěch města České Budějovice ze dne 1. dubna 2001 ve znění pozdějšími zněna.

Schváleno Zastupitelstvem města České Budějovice dne 20. února 2014 s účinností od 21. února 2014.

Ing. Jiří Svoboda v.r.  
primátor

1. úprava schválena Radou města České Budějovice dne 04.06.2018 s účinností od 05.06.2018.
2. úprava schválena Radou města České Budějovice dne 12.04.2021 s účinností od 13.04.2021.
3. úprava schválena Radou města České Budějovice dne 20.06.2022 s účinností od 21.06.2022.

**Dohoda o náhradách za zřízení věcných břemen na uložení technické infrastruktury (síti) do pozemků ve vlastnictví měst a obcí a o součinnosti při jednání s Energetickým regulačním úřadem**

Společnost měst a obcí Jihočeského kraje  
IČO 685 43 727  
se sídlem: Jirsíkova 243/2, 370 01 České Budějovice  
zastoupený: [redacted]  
na straně jedné

EG.D, a.s.  
IČO 280 85 400  
se sídlem: Lidická 1873/56, Černá Pole, 602 00 Brno  
zastoupený: [redacted]  
na straně druhé

po společných jednáních a po nalezení vzájemné shody uzavírají následující dohodu týkající se náhrad za zřízení věcných břemen na uložení technické infrastruktury (síti) do pozemků ve vlastnictví měst a obcí

### I. Základní východiska

- Strany berou na vědomí, že náhrada za věcné břemeno je oprávněným nákladem distributora, který podléhá přezkumu Energetickým regulačním úřadem, a že jedním z uznávaných způsobů tvzení ceny náhrady je postup podle vyhlášky č. 441/2013 Sb., k provedení zákona o oceňování majetku (oceňovací vyhláška), ve znění pozdějších předpisů (dále též jen „oceňovací vyhláška“).
- S ohledem na oprávněné zájmy a povinnosti řádné péče, se strany dohodly na uzavření této dohody o určení výše náhrady za zřizovaná věcná břemena zapisovaná do katastru nemovitosti, když tato výše bude vycházet z principů a výpočtových schémat oceňovací vyhlášky. Obě strany prohlašují, že postup stanovený v této dohodě byl stranami dohodnut pro zpřehlednění a zjednodušení celého procesu oceňování věcných břemen a obě strany jej budou při vzájemném jednání preferovat.
- Tato dohoda je závazná jednak pro společnost EG.D, a.s. a jednak pro obce, které jsou členy Svazu měst a obcí Jihočeského kraje a které se rozhodnou se touto dohodou ve vztahu ke společnosti EG.D, a.s. řídit.

### II. Vysvětlení některých pojmů

- Není-li v této dohodě uvedeno jinak, pak pro účely této dohody platí, že:
  - obcí se rozumí obec ve smyslu zákona č. 128/2000 Sb., o obcích (obecní zřízení), ve znění pozdějších předpisů, tedy i města a statutární město České Budějovice;
  - věcným břemenem se rozumí věcné právo zřízené dle příslušných ustanovení zákona č. 89/2012 Sb., občanský zákoník, ve znění pozdějších předpisů;

- technickou infrastrukturou ve smyslu § 2 odst. 1 písm. m) bod 2. zákona č. 183/2006 Sb., o územním plánování a stavebním řádu (stavební zákon), ve znění pozdějších předpisů se rozumí distribuční soustava elektřiny a plynu, tak jak je definována v § 2 odst. 2 písm. a) bod 1 a písm. b) bod 1 zákona č. 458/2000 o podmínkách podnikání a o výkonu státní správy v energetických odvětvích a o změně některých zákonů (energetický zákon), ve znění pozdějších předpisů;
  - komunikací se rozumí část komunikace tvořící jízdní pruh, tak jak je definován v § 2 písm. u) zákona č. 361/2000 Sb. o provozu na pozemních komunikacích a o změnách některých zákonů, ve znění pozdějších předpisů; komunikace pak v sobě výslovně, nikoliv však výlučně, nezahrnuje krajnici, chodník, pomocný silniční pozemek;
  - překopem komunikace se rozumí otevřený výkop ve stávající komunikaci bez ohledu na to, jestli je v příčném, nebo podélném směru;
  - vložním do komunikace se rozumí umisnění do komunikace, při využití bezvýkopových technologií (protlak a podvrt) nebo při plánované rekonstrukci komunikace jejími vlastníky;
  - zastavitelným územím obce je zastavěné území obce a zastavitelné plochy podle platného územního plánu obce.
2. Hovořili se v této dohodě o věcném břemeni bez bližšího určení, jedná se o věcné břemeno na uložení technické infrastruktury (síti).

### III. Stanovení výše náhrady

- Pro účely stanovení výše náhrady za zřízení věcného břemene se strany se dohodly na postupu respektujícím oceňovací vyhlášku s modifikacemi dále uvedenými v této dohodě. Základní cena stavebního pozemku, která je základem pro výpočet ročního užítka oprávněného (ve smyslu oceňovací vyhlášky) je stanovena v příloze č. 1 této dohody.
- Náhrada za zřízení věcného břemene dle této dohody se skládá z:
  - pašální částky, tzv. příspěvku na administraci, a
  - ceny za věcné břemeno sestávající z:
    - náhrady za délku uložení sítě, a
    - dalších případných náhrad.
- V případech, na které by dopadal § 39a oceňovací vyhlášky, se náhrada za zřízení věcného břemene určí výpočtem dle § 39a oceňovací vyhlášky, kdy základními cenami budou rovněž ceny dle přílohy č. 1 této dohody. Minimální výše náhrady však vždy odpovídá alespoň výši náhrady za vložení infrastruktury do chodníku specifikované v příloze č. 2 této dohody.
- V případech, na které by dopadal § 39b oceňovací vyhlášky, se uvažuje zatížení pozemku dle skutečnosti, minimálně však v takovém rozsahu, že šířka zatížené plochy technickou infrastrukturou je větší 0,5 metru až 1 metr včetně, dle tabulky čísla 1 v příloze č. 2a oceňovací vyhlášky a:
  - náhrada za zřízení věcného břemene se v případě šířky zatížené plochy technickou infrastrukturou od 0,5 metru do 1 metru včetně určí dle tabulky, která je přílohou č. 2 této dohody,
  - náhrada za zřízení věcného břemene se v případě šířky zatížené plochy technickou infrastrukturou nad 1 metr určí dle tabulky, která je přílohou č. 3 této dohody.
- Tabulky, které jsou přílohou č. 2 a přílohou č. 3 této dohody stanovují výši náhrady za zřízení věcného břemene pro jednotlivé okresy a jednotlivé obce dle jejich velikosti měřené počtem obyvatel obce. Náhrada za zřízení věcného břemene je dána pašální částkou za 1 běžný metr technické infrastruktury, pro níž je věcné břemeno zřizováno.

6. V případě, že by výše náhrady za 1 běžný metr technické infrastruktury, pro niž je věcné břemeno v zastavitelném území obce zřizováno, měla být nižší než 100,- Kč za běžný metr, pak se použije vždy částka 100,- Kč za 1 běžný metr.
7. V případě, že by výše náhrady za 1 běžný metr technické infrastruktury, pro niž je věcné břemeno mimo zastavitelné území obce zřizováno, měla být nižší než 20,- Kč za běžný metr, pak se použije vždy částka 20,- Kč za běžný metr.
8. K vyšší náhradě za zřízením věcného břemene se připočítávají též případně jednorázové minimální náhrady ve výši:
  - a. 1 000,- Kč za umístění 1 ks pilířku.
  - b. 1 000,- Kč za m<sup>2</sup> srožárů VVN.
  - c. 5 000,- Kč za umístění 1 ks příhradového stožaru VN, NN.
  - d. 3 000,- Kč za umístění 1 ks betonového sloupu.
  - e. 20 000,- Kč za umístění 1 ks stožarové nebo sloupové trafostanice VN, NN.
9. V případě, kdy bude společnost EG.D. a.s. zasahováno do stávajícího vedení technické infrastruktury, pro které existuje zákonné věcné břemeno, které není zapsáno v katastru nemovitostí, se sjednává paušální výše náhrady ve výši 10 000 Kč bez ohledu na délku vedení. To platí pouze pro případy, kdy bude docházet k výměně stávající technické infrastruktury (sítě), a to buď ve stávající trase, nebo nepatrně odlišné trase při zachování stejného počtu přípojek a za stávajících technických podmínek a parametrů (za stávajícího technického řešení), bez ohledu na skutečnost, zda se jedná nebo nejedná o novou stavbu ve smyslu zákona č. 183/2006 Sb., o územním plánování a stavebním řádu (stavební zákon), ve znění pozdějších předpisů.
10. Pokud by v rámci zásahu do stávajícího vedení technické infrastruktury, pro které existuje zákonné věcné břemeno, které není zapsáno v katastru nemovitostí, došlo v důsledku výstavby nových částí technické infrastruktury ke změně rozsahu věcného břemene, považuje se tato nová část vedení z hlediska určení výše náhrady za nové věcné břemeno oceňované dle této dohody.
11. Pokud je věcné břemeno v katastru nemovitostí již zapsáno, jedná se o rekonstrukci stávající technické infrastruktury (sítě) a náhrada se neplatí, teďaže by došlo v důsledku výstavby nových částí technické infrastruktury ke změně rozsahu věcného břemene. V takovém případě se nová část vedení považuje za nové věcné břemeno oceňované dle této dohody.
12. K vyšší náhradě za zřízením věcného břemene se vždy připočte paušální částka, tzv. příspěvek na administraci, ve výši:
  - a. minimálně 3 000,- Kč za případ, pokud obec disponuje vlastním vzorem smlouvy.
  - b. minimálně 2 000,- Kč za případ, pokud obec vlastním vzorem smlouvy nedisponuje.
13. Obec má v odůvodněných specifických případech právo rozhodnout se nepostupovat dle této dohody. V takovém případě bude náhrada za zřízením věcného břemene určena na základě znaleckého posudku na náklady společnosti EG.D. a.s.
14. Případy, na které by se tato dohoda nevztahovala, budou stranami řešeny vždy individuálně s přihlednutím k oprávněným zájmům obou stran.

#### IV. Indexace

1. Výše částek uvedených v této dohodě se každoročně aktualizují, a to k 1. 4. příslušného kalendářního roku, následujícím způsobem:
  - a. dohodou stran na aktualizované vyšší náhradě,
  - b. v případě, kdy nedojde k dohodě mezi stranami, se náhrady zvýší o poslední aktuální index cen nemovitostí zveřejněný Českým statistickým úřadem na [https://www.czso.cz/csu/cezo/indexy\\_cen\\_nemovitosti](https://www.czso.cz/csu/cezo/indexy_cen_nemovitosti) v předcházejícím kalendářním roce.

- c. pokud nebude index cen nemovitostí za předešlý kalendářní rok Českým statistickým úřadem zveřejněn, zvýší se náhrady o poslední Českým statistickým úřadem zveřejněnou míru inflace vyjádřenou přírůstkem průměrného ročního indexu spotřebitelských cen.
2. Indexace se týká všech v této dohodě uvedených částek (jak cen pozemků, tak minimálních náhrad za metry vedení, příspěvků na administraci a dalších jednorázových náhrad).
3. V případě, že mezi uzavřením smlouvy a smlouvě budoucí (nebo jen smlouvou) a realizací prací, resp. ukočením sítě, uplyne lhůta delší než 6 měsíců a současně se posune do následujícího kalendářního roku, tak se výše náhrady za zřízením věcného břemene aktualizuje dle výše náhrad platné v době realizace prací.

#### V. Omezení plynoucí z existence ochranného pásma


1. Omezení plynoucí z existence ochranného nebo bezpečnostního pásma (širšího než šířka pásu věcného břemene) nejsou v této dohodě řešena.


#### VI. Závěrečná ustanovení

1. Tato dohoda vznikla na základě jednání společnosti EG.D. a.s. a Svazu měst a obcí Jihočeského kraje.
2. Společnost EG.D. a.s. se zavazuje s touto dohodou seznámit své smluvní projektanty.
3. Svaz měst a obcí Jihočeského kraje se zavazuje doporučit svým členům se touto dohodou řídit.
4. Tato dohoda je platná ode dne podpisu zástupci obou stran. V případě, kdy dojde ke změně relevantních cenových předpisů, se strany zavazují opětovně zahájit jednání ohledně výše náhrad za zřízením věcných břemen na území technické infrastruktury (sítě) do pozemků ve vlastnictví měst a obcí.
5. Nedaťaov součástí této dohody jsou její přílohy:
  - a. příloha č. 1 – základní cena pozemku pro určení výše náhrady,
  - b. příloha č. 2 – výše náhrad (šířka zatížené plochy 0,5-1 m),
  - c. příloha č. 3 – výše náhrad (šířka zatížené plochy nad 1 m).

V Břevě, dne 17.06.2022

V Č. Budějovicích, dne 20.6.22

  
 místopředseda představenstva  
 EG.D. a.s.

  
 předseda  
 Svaz měst a obcí Jihočeského kraje

Příloha č. 1 – Základní ceny pozemků (v Kč) pro jednotlivé obce podle počtu obyvatel

Okres	Okresní město/ vyjmenovaná obec	nad 5000	2001- 5000	1001- 2000	501- 1000	do 500
České Budějovice	4000	3400	2720	1904	1238	619
Český Krumlov	2900	2465	1972	1380	897	449
Jindřichův Hradec	2300	1955	1564	1095	712	356
Písek	3000	2550	2040	1428	928	464
Prachatice	1800	1530	1224	857	557	279
Strakonice	2100	1785	1428	1000	650	325
Tábor	3300	2805	2244	1571	1021	511

Příloha č.1

Příloha č. 2 – Vypočtené náhrady (v Kč) pro jednotlivé okresy a obce podle počtu obyvatel

Okres	České Budějovice	nad 5000	2001- 5000	1001- 2000	501- 1000	do 500
komunikace	720	610	580	500	470	360
krajnice	330	280	260	230	210	170
chodník	150	130	120	110	100	80
PSP	120	100	100	80	80	60
překop	2400	2040	1920	1680	1560	1200

Okres	Český Krumlov	nad 5000	2001- 5000	1001- 2000	501- 1000	do 500
komunikace	520	440	420	360	340	260
krajnice	240	200	190	170	160	120
chodník	110	90	90	80	70	60
PSP	90	80	70	60	60	50
překop	1740	1480	1390	1220	1130	870

Okres	Jindřichův Hradec	nad 5000	2001- 5000	1001- 2000	501- 1000	do 500
komunikace	410	350	330	290	270	210
krajnice	190	160	150	130	120	100
chodník	90	80	70	60	60	50
PSP	70	60	60	50	50	40
překop	1380	1170	1100	970	900	690

Okres	Písek	nad 5000	2001- 5000	1001- 2000	501- 1000	do 500
komunikace	540	460	430	380	350	270
krajnice	250	210	200	180	160	130
chodník	110	90	90	80	70	60
PSP	90	80	70	60	60	50
překop	1800	1530	1440	1260	1170	900

Okres	Prachatice	nad 5000	2001- 5000	1001- 2000	501- 1000	do 500
komunikace	320	270	260	220	210	160
krajnice	150	130	120	110	100	80
chodník	70	60	60	50	50	40
PSP	50	40	40	40	30	30
překop	1800	1530	1440	1260	1170	900

Poznámka : v případě, že vypočtená náhrada vychází nižší než 100 Kč za 1 bm vedení infrastruktury, použije se minimální cena ve výši 100 - Kč za 1 bm vedení infrastruktury

Příloha č. 2

Příloha č. 2 – Vypočtené náhrady (v Kč) pro jednotlivé okresy a obce podle počtu obyvatel

Okres Strakonice	Strakonice	nad 5000	2001- 5000	1001- 2000	501- 1000	do 500
komunikace	380	320	300	270	250	190
krajnice	170	140	140	120	110	90
chodník	80	70	60	60	50	40
PSP	60	50	50	40	40	30
překop	1260	1070	1010	860	820	630

Okres Tábor	Tábor	nad 5000	2001- 5000	1001- 2000	501- 1000	do 500
komunikace	590	500	470	410	380	300
krajnice	270	230	220	190	180	140
chodník	120	100	100	80	80	60
PSP	100	90	80	70	70	50
překop	1980	1680	1580	1390	1290	990

Poznámka : v případě, že vypočtená náhrada vychází nižší než 100 Kč za 1 bm vedení infrastruktury, použije se minimální cena ve výši 100,- Kč za 1 bm vedení infrastruktury

Příloha č. 3 – Vypočtené náhrady (v Kč) pro jednotlivé okresy a obce podle počtu obyvatel, síťka zatíženého pásma pozemku nad 1 m

Okres České Budějovice	České Budějovice	nad 5000	2001- 5000	1001- 2000	501- 1000	do 500
komunikace	1440	1220	1160	1000	940	720
krajnice	660	560	520	460	420	340
chodník	300	260	240	220	200	160
PSP	240	200	200	160	160	120
překop	3600	3060	2880	2520	2340	1800

Okres Český Krumlov	Český Krumlov	nad 5000	2001- 5000	1001- 2000	501- 1000	do 500
komunikace	1040	880	840	720	680	520
krajnice	480	400	380	340	320	240
chodník	220	180	180	160	140	120
PSP	180	160	140	120	120	100
překop	2610	2220	2085	1830	1695	1305

Okres Jindřichův Hradec	Jindřichův Hradec	nad 5000	2001- 5000	1001- 2000	501- 1000	do 500
komunikace	820	700	660	580	540	420
krajnice	380	320	300	260	240	200
chodník	180	160	140	120	120	100
PSP	140	120	120	100	100	80
překop	2070	1755	1650	1455	1350	1035

Okres Písek	Písek	nad 5000	2001- 5000	1001- 2000	501- 1000	do 500
komunikace	1080	920	860	760	700	540
krajnice	500	420	400	360	320	260
chodník	220	180	180	160	140	120
PSP	180	160	140	120	120	100
překop	2700	2295	2160	1890	1755	1350

Okres Prachatice	Prachatice	nad 5000	2001- 5000	1001- 2000	501- 1000	do 500
komunikace	640	540	520	440	420	320
krajnice	300	260	240	220	200	160
chodník	140	120	120	100	100	80
PSP	100	80	80	80	60	60
překop	2700	2295	2160	1890	1755	1350

Poznámka : v případě, že vypočtená náhrada vychází nižší než 100 Kč za 1 bm vedení infrastruktury, použije se minimální cena ve výši 100,- Kč za 1 bm vedení infrastruktury

Příloha č. 3 – Vypočtené náhrady (v Kč) pro jednotlivé okresy a obce podle počtu obyvatel,  
šířka zatíženého pásma pozemku nad 1 m

Okres Strakonice	Strakonice	nad 5000	2001- 5000	1001- 2000	501- 1000	do 500
komunikace	760	640	600	540	500	380
krajnice	340	280	280	240	220	180
chodník	160	140	120	120	100	80
PSP	120	100	100	80	80	60
překop	1890	1605	1515	1320	1230	945

Okres Tábor	Tábor	nad 5000	2001- 5000	1001- 2000	501- 1000	do 500
komunikace	1180	1000	940	820	760	600
krajnice	540	460	440	380	360	280
chodník	240	200	200	160	160	120
PSP	200	180	160	140	140	100
překop	2970	2520	2370	2085	1935	1485

Poznámka : v případě, že vypočtená náhrada vychází nižší než 100 Kč za 1 bm vedení infrastruktury,  
použije se minimální cena ve výši 100,- Kč za 1 bm vedení infrastruktury



**Statutární město České Budějovice**  
Magistrát města České Budějovice  
Odbor správy veřejných statků  
nám. Přemysla Otakara II, č. 1/1



digitálně podepsal:  
Kubeš Tomáš Mgr.  
05.09.2022 9:50  
cert: PostSignum Qualified CA 4  
sn: 1.57.88.17

Magistrát města České Budějovice  
odbor správy veřejných statků  
nám. Přemysla Otakara II., č.1/1  
370 92 České Budějovice

**LOSKY s.r.o.**

Sezemická 2757/2  
193 00 Praha 20

Internet: <http://www.c-budejovice.cz>

Značka: OSVS/4923/2022      Vyřizuje: Kabát Vlastimil      Tel. [redacted]      E-mail: [redacted]      Datum: 5.9.2022

**Vyjádření k dokumentaci pro územní řízení stavby  
„FIS\_FTTH\_CZ\_2046\_37099\_00212\_Ceske\_Budejovice\_Roznov“.**

Stavba řeší výstavbu optické sítě společnosti T Mobile Czech Republic, a.s., v části k. ú. České Budějovice 7. Trasy pokládky jsou patrné z přiložené situací.

Z hlediska správce komunikací s projektem stavby **souhlasíme**, za dodržení níže uvedených podmínek:

1. Z předložené situace nejsou jasné konkrétní trasy v jednotlivých ulicích. Přesná trasa pokládky bude upřesněna se zhotovitelem na místě za přítomnosti pracovníků OSVS a po vytýčení stávajících sítí. Zároveň bude upřesněn rozsah opravy povrchů.
2. Z výše uvedeného je proto nutné počítat s opravou chodníku v celé ploše (např. v místech přípojek do rodinných domů), s provedením řízených podvrstů (příčný přechod ul. Lidická, výkopy v parcích v blízkosti vzrostlých stromů apod.).
3. V případě, že budou přechody ulic řešeny překopy, bude zásyp proveden z dobře hutnitelného materiálu po vrstvách max 25. cm silných. Oprava asfaltu bude provedena v souladu s TP 146. Budou opraveny porušené znaky dopravního značení.
4. V části ul. Beránkovu nábř. a části ul. Chmelenského je v současné době prováděna pokládka VN kabelu, povrch chodníku bude opraven v celé šíři a bude na něj probíhat záruka 36 měsíců. Provádění výkopů na těchto plochách bude v době záruky povoleno pouze se souhlasem rady města a po úhradě majetkové újmy dle sazebníku, který schválila rada města pod č. 237/2020 dne 2.3.2020. Výše úhrady je 1.000,- Kč za každý m<sup>2</sup> narušené plochy.
5. Před započítáním stavebních prací na místních komunikacích v majetku statutárního města České Budějovice bude vydáno Rozhodnutí odboru dopravy a silničního hospodářství Magistrátu města Č. Budějovice o zvláštním užívání komunikace.
6. Před započítáním stavebních prací na místních komunikacích v majetku statutárního města České Budějovice bude uzavřena dohoda o podmínkách zvláštního užívání komunikace na odboru SVS Magistrátu města České Budějovice.
7. Při zpracování projektové dokumentace požádejte o vyjádření k projektu správce veřejného osvětlení (Dopravní podnik města České Budějovice, a.s., Novohradská 738/40, 370 33 Č. Budějovice, tel.: 800 055 555, mail: [edispecer.t@dpmcb.cz](mailto:edispecer.t@dpmcb.cz)) a správce světelné signalizace (SWARCO TRAFFIC CZ, s.r.o., Dolní 1, 372 14 Č. Budějovice tel.: 387 310 696).
8. Po ukončení stavebních prací požadujeme protokolární předání komunikací majetkovému správci: Mm České Budějovice - odbor SVS, oddělení správy komunikací.
9. Výkopové práce v komunikacích se nepovolují v období mezi **15.listopadem a 1.březnem**.

Oddělení správy veřejné zeleně nemá námitky k navrhované stavbě za předpokladu dodržení následujících podmínek:

1. Požadujeme dodržování podmínek uvedených v normě ČSN 839061 „Ochrana stromů, porostů a vegetačních ploch při stavebních pracích.“
2. Pokud bude nutné odstranění dřevin, požadujeme, aby před zahájením stavby bylo odborem ochrany životního prostředí Mm České Budějovice vydáno platné rozhodnutí. Náklady na odstranění dřevin a závazky s nimi spojené ponese investor.
3. Upozorňujeme na to, že využívání ploch veřejné zeleně při stavebních činnostech apod. je zpoplatněno. Proto požadujeme, aby před započítím vlastních stavebních nebo výkopových prací byla uzavřena nájemní smlouva na dočasný zábor ploch veřejné zeleně, ve které budou uvedeny konkrétní podmínky pro provádění stavebních prací na travnatých plochách. Upozorňujeme na to, že záměr záboru ploch veřejné zeleně na dobu delší než 30 dní musí být, v souladu s § 39 odst. 3 zákona 128/2000 Sb. (o obcích), zveřejněn na Úřední desce po dobu 15 dní před samotným uzavřením smlouvy.
4. Toto vyjádření nenahrazuje vyjádření odboru životního prostředí.

Toto vyjádření má platnost 2 roky.

S pozdravem

Mgr. Tomáš Kubeš  
Vedoucí odboru správy veřejných statků  
Podepsáno elektronicky



**Statutární město České Budějovice**  
Magistrát města České Budějovice  
Odbor informačních a komunikačních technologií  
nám. Přemysla Otakara II. 1/1



digitálně podepsal:  
Kříž David Mgr.  
02.09.2022 10:52  
cert: PostSignum Qualified CA 4  
sn: 1 53 BE D

Magistrát města České Budějovice  
Mgr. David Kříž  
odbor informačních a komunikačních technologií  
nám. Přemysla Otakara II. 1/1  
370 92 České Budějovice

Vážená paní  
Bc. Lucie Tolstoj  
LOSKY, s.r.o.  
Sezemická 2757/2  
190 11 Praha 9

Internet: <http://www.c-budejovice.cz>

Značka:  
OICT/592/2022

Vyřizuje:  
Ing. P. Panoch

Tel.:

E-mail:

Datum:  
02.09.2022

**Odpověď na žádost o vyjádření k technické infrastruktuře:  
„FIS\_FTTH\_CZ\_2046\_37099\_00212\_Ceske\_Budejovice\_Roznov“.**

K zaslané projektové dokumentaci ani ke stavbě jako takové nemáme žádné připomínky.

Rádi bychom jen opakovaně upozornili (viz naše vyjádření OICT/218/2022), že v zájmovém území uvedeného projektu se nacházejí optické sítě v naší správě, které by mohly být stavebními úpravami dotčeny – konkrétně na Beránkově nábřeží. Bohužel od této části sítě stále ještě nemáme geodetické zaměření. Podklady se zaměřením je třeba vyžádat do společnosti STARNET s.r.o., která naší stávající trasu budovala a ve stejném místě také má nějaké vlastní optické trasy.

Toto vyjádření se týká výhradně optických sítí, které má ve správě odbor informačních a komunikačních technologií Magistrátu města České Budějovice.

S pozdravem

Mgr. David Kříž v. r.  
vedoucí odboru informačních a komunikačních technologií  
podepsáno elektronicky



## PLNÁ MOC

Společnost T-Mobile Czech Republic a.s., se sídlem Praha 4, Tomíčkova 2144/1, PSČ 148 00, IČ 6494 9681, DIČ CZ64949681 (dále jen „Společnost“), zastoupená [REDACTED], na základě pověření představenstva zmocnitele ze dne 1. 4. 2019, tímto zmocňuje

**Evu Zimovou**

[REDACTED]  
IČ: 29303303

(dále jen "Zmocněnec")

aby za Společnost jednala, zastupovala ji, uzavírala nájemní a jiné smlouvy (zejména smlouvy o zřízení věcného břemene) k zajištění nemovitostí pro umístění, výstavbu nadzemních a podzemních komunikačních vedení veřejné komunikační sítě včetně jejich opěrných nebo vytyčovacích bodů, vnitřních komunikačních vedení a jiných staveb a instalaci elektronického komunikačního zařízení Společnosti jakožto podnikatele zajišťujícího veřejnou komunikační síť.

Na základě této plné moci je výše uvedený Zmocněnec rovněž oprávněn uzavírat smlouvy, jejichž předmětem je právo Společnosti užívat vnitřní komunikační vedení či elektronická komunikační zařízení třetích osob.

Na základě tohoto pověření je výše uvedený Zmocněnec oprávněn i k právním úkonům za Společnost vůči orgánům státní správy a samosprávy bez omezení, a to ve všech věcech týkajících se umístění, výstavby nadzemních a podzemních komunikačních vedení veřejné komunikační sítě včetně jejich opěrných nebo vytyčovacích bodů, vnitřních komunikačních vedení a jiných staveb a instalaci elektronického komunikačního zařízení Společnosti.

Zmocněnec však není oprávněn majetek Společnosti převádět.

V takto vymezeném rozsahu jedná Zmocněnec samostatně, s výjimkou případů a není oprávněn zmocnit ani jinak pověřit jinou osobu, aby místo něho jednala za Společnost.

Společnost výslovně prohlašuje a Zmocněnec bere na vědomí, že jakákoliv jednání, která by byla v rozporu s právními předpisy, nejsou v zájmu Společnosti a nejsou ani považována za jednání v rámci činnosti Společnosti.

Tato plná moc se uděluje na dobu určitou do 31. 12. 2024.

V Praze dne .....

Electronically signed by: Mgr.  
Vladimira Chlandova  
Time of signature: Wed, 20 Apr  
2022 11:59:04 GMT

[REDACTED]  
za T-Mobile Czech Republic a.s.

Tuto plnou moc přijímám:

.....  
[REDACTED]