



Krajský úřad Středočeského kraje

ODBOR ŽIVOTNÍHO PROSTŘEDÍ A ZEMĚDĚLSTVÍ

Praha: 30. 11. 2022
Číslo jednací: 146067/2022/KUSK
Spisová značka: SZ_110805/2022/KUSK
Oprávněná úřední osoba: [REDACTED]
Značka: OŽP/ŠÍ

Obáři:
Dle rozdělovníku

ROZHODNUTÍ

Krajskému úřadu Středočeského kraje, odboru životního prostředí a zemědělství, jako orgánu státní správy lesů (*dále jen „správní orgán“*), příslušnému podle ust. § 67 odst. 1 písm. g) zákona č. 129/2000 Sb., o krajích a podle ust. § 48a odst. 1 písm. b) zákona č. 289/1995 Sb., o lesích a o změně a doplnění některých zákonů ve znění pozdějších předpisů (*dále jen „Lesní zákon“*) a jako místně příslušnému správnímu úřadu podle ust. § 11 zákona č. 500/2004 Sb., správního řádu v platném znění (*dále jen „správní řád“*), byla dne 2. 9. 2022 doručena žádost společností PONTEx spol. s.r.o., se sídlem Bezová 1658, 147 14 Praha 4, IČO 40763439 (*dále jen „Pontex“*), pověřené na základě plné moci společností GeoTec-GS, a.s. se sídlem Chmelová 2920/6, 106 00 Praha 10, IČO 25103431 (*dále jen „GeoTec“*), která byla pověřena na základě plné moci investorem, tedy Krajskou správou a údržbou silnic Středočeského kraje, se sídlem Zborovská 11, 150 21 Praha 5, IČO 00066001 (*dále jen „žadatel“*), o trvalé a dočasné odnětí pozemků určených k plnění funkcí lesa (*dále jen „PUPFL“*) z důvodu rekonstrukce silnice II/101 Dolní Břežany – Zbraslav (*dále jen „předmětná stavba“*). Žadatel dále jedná za vlastníky, konkrétně za společnost Lesy České republiky s. p., se sídlem Přemyslova 1106/19, 500 08 Hradec Králové, IČO 42196451 (*dále jen „Lesy ČR“*) a na základě nájemní smlouvy za Arcibiskupství pražské, se sídlem Hradčanské náměstí 56/16, 118 00 Praha Hradčany, IČO 00445100.

Krajský úřad po provedeném správním řízení rozhodl takto:

1. POVOLUJE

Trvalé odnětí pozemků určených k plnění funkcí lesů dle tabulky č. 1 z důvodu realizace předmětné stavby. Celková výměra trvalého záboru činí 2,0009 ha.

Tabulka č. 1 – trvale odňaté PUPFL

K. ú.	Par. č.	Výměra dle KN (m ²)	Celá parcela	Výměra určená k odnětí (m ²)	Vlastník
Lhota u Dolních Břežan	320	904	NE	9	Arcibiskupství Pražské
Lhota u Dolních Břežan	322/1	2 809	NE	1 255	Arcibiskupství Pražské

K. ú.	Par. č.	Výměra dle KN (m ²)	Celá parcela	Výměra určená k odnětí (m ²)	Vlastník
Lhota u Dolních Břežan	322/2	1 268	NE	315	Arcibiskupství Pražské
Lhota u Dolních Břežan	322/3	931	NE	337	Arcibiskupství Pražské
Lhota u Dolních Břežan	325	1635	NE	1130	Arcibiskupství Pražské
Lhota u Dolních Břežan	328	1 223	NE	445	Arcibiskupství Pražské
Lhota u Dolních Břežan	329	433	NE	355	Arcibiskupství Pražské
Lhota u Dolních Břežan	337	6 084	NE	3 128	Arcibiskupství Pražské
Lhota u Dolních Břežan	339/1	667 556	NE	293	Arcibiskupství Pražské
Lhota u Dolních Břežan	339/15	6 738	NE	335	Arcibiskupství Pražské
Lhota u Dolních Břežan	339/16	142	NE	127	Arcibiskupství Pražské
Lhota u Dolních Břežan	339/17	2 504	NE	540	Arcibiskupství Pražské
Lhota u Dolních Břežan	339/18	614	NE	198	Arcibiskupství Pražské
Lhota u Dolních Břežan	339/20	659	NE	603	Arcibiskupství Pražské
Dolní Břežany	369/6	72 632	NE	1 029	Arcibiskupství Pražské
Dolní Břežany	369/4	55 397	NE	3511	Arcibiskupství Pražské
Dolní Břežany	383/2	42 751	NE	11	Arcibiskupství Pražské
Dolní Břežany	383/25	1 432	NE	31	Arcibiskupství Pražské
Dolní Břežany	383/26	711	NE	80	Arcibiskupství Pražské
Točná	397/1	302 650	NE	2 860	Lesy České republiky
Točná	824/1	160 171	NE	19	Lesy České republiky
Točná	827/1	1 332	NE	82	Lesy České republiky
Točná	824/3	287	NE	60	Arcibiskupství Pražské
Točná	828/17	336 995	NE	3 256	Arcibiskupství Pražské
Celkem trvalý zábor PUPFL (m²)				20 009	

2. POVOLUJE

Dočasné odnětí pozemků určených k plnění funkcí lesů dle tabulky č. 2 na dobu od 1. 3. 2024 do 30. 11. 2024, z důvodu realizace předmětné stavby. Celková výměra dočasného záboru činí 0,2285 ha.

Tabulka č. 2 – dočasně odňaté PUPFL

K. ú.	Par. č.	Výměra dle KN (m ²)	Celá parcela	Výměra určená k odnětí (m ²)	Vlastník
Lhota u Dolních Břežan	320	904	NE	7	Arcibiskupství Pražské
Lhota u Dolních Břežan	322/1	2 809	NE	70	Arcibiskupství Pražské
Lhota u Dolních Břežan	322/2	1 268	NE	317	Arcibiskupství Pražské

K. ú.	Par. č.	Výměra dle KN (m ²)	Celá parcela	Výměra určená k odnětí (m ²)	Vlastník
Lhota u Dolních Břežan	322/3	931	NE	88	Arcibiskupství Pražské
Lhota u Dolních Břežan	325	1635	NE	6	Arcibiskupství Pražské
Lhota u Dolních Břežan	328	1 223	NE	188	Arcibiskupství Pražské
Lhota u Dolních Břežan	337	6 084	NE	638	Arcibiskupství Pražské
Lhota u Dolních Břežan	339/1	667 556	NE	360	Arcibiskupství Pražské
Lhota u Dolních Břežan	339/15	6 738	NE	239	Arcibiskupství Pražské
Lhota u Dolních Břežan	339/16	142	NE	15	Arcibiskupství Pražské
Lhota u Dolních Břežan	339/17	2 504	NE	32	Arcibiskupství Pražské
Lhota u Dolních Břežan	339/18	614	NE	14	Arcibiskupství Pražské
Lhota u Dolních Břežan	339/19	50	NE	50	Arcibiskupství Pražské
Lhota u Dolních Břežan	339/20	659	NE	56	Arcibiskupství Pražské
Lhota u Dolních Břežan	339/22	342	NE	13	Arcibiskupství Pražské
Dolní Břežany	369/4	55 397	NE	83	Arcibiskupství Pražské
Dolní Břežany	383/2	42 751	NE	34	Arcibiskupství Pražské
Dolní Břežany	383/25	1 432	NE	18	Arcibiskupství Pražské
Dolní Břežany	383/26	711	NE	57	Arcibiskupství Pražské
Celkem dočasný zábor PUPFL (m²)				2 285	

3. SCHVALUJE

podle ust. § 16 odst. 2 písm. c) lesního zákona, pro dočasné odnětí v zájmu ochrany PUPFL **plán rekultivace**. Před uplynutím doby dočasného odnětí budou dočasně odňaté PUPFL zrekultivovány dle aktuálního plánu rekultivace, který je schválen tímto rozhodnutím a jehož dodržení je závazné. Podrobnosti k provedení rekultivace PUPFL stanovuje ust. § 4 vyhlášky MZe ČR č. 77/1996 Sb., o náležitostech žádosti o odnětí nebo omezení a podrobnostech o ochraně pozemků určených k plnění funkcí lesa v platném znění. Vzniklá rekultivovaná plocha je lesnickou rekultivací, a proto budou tyto plochy následně nadále plnit funkce lesa (takto budou uvedeny i v katastru nemovitostí, včetně způsobu ochrany).

4. UKLÁDÁ

podle ust. § 16 odst. 2 písm. f) lesního zákona, pro trvalé a dočasné odnětí tato opatření v zájmu ochrany PUPFL:

- 1) dodržovat základní povinnosti ochrany PUPFL uvedené v ust. § 13 lesního zákona (zejména pak ust. § 13 odst. 3 lesního zákona),

- 2) před uplynutím doby dočasného odnětí budou dočasně odňaté PUPFL zrekultivovány dle výše uvedeného plánu rekultivace, po ukončení rekultivace je žadatel povinen oznámit orgánu státní správy lesů, že rekultivace byla ukončena,
- 3) při realizaci záměru nesmí dojít k omezení lesního hospodaření na okolních částech PUPFL a k poškození, či ohrožení stability lesních porostů, půdního krytu ani odtokových poměrů na lokalitě,
- 4) okolní PUPFL v místě realizace záměru nebudou sloužit jako deponie zeminy,
- 5) realizace záměru bude provedena v souladu s předloženými projektovými dokumentacemi s názvem „II/101 Dolní Břežany – Zbraslav“ a „II/101 Dolní Břežany – Zbraslav, část 1 – Havárie“, z června 2022, resp. března 2021, vypracovaným [REDAKCE], s odpovědným [REDAKCE]

5. STANOVUJE

dle ust. § 17 a § 18 lesního zákona poplatek, který je investor – Krajská správa a údržba silnic Středočeského kraje, se sídlem Zborovská 11, 150 21, Praha 5, IČO 00066001, povinen **zaplatit za trvalé odnětí PUPFL dle tabulky č. 1.**

Výše poplatku byla stanovena podle přílohy lesního zákona:

$$OLP = \frac{PP * CD * f}{0,02} \quad (\text{Kč/ha})$$

OLP - poplatek za odnětí lesních pozemků

PP - průměrná roční potenciální produkce lesů v ČR (stanovena na 6,3 m³/ha)

CD - průměrná roční cena dřeva na odvozním místě pro rok 2022 činí 858 Kč/m³

f - faktor ekologické váhy lesa

k. ú.	Dolní Břežany	
f: 3,0		
výměra trvalého odnětí	0,4540	ha
Výše poplatku na ha	810 810,00	Kč/ha
Výše poplatku za odnětí	368 107,74	Kč
f: 1,4		
výměra trvalého odnětí	0,0122	ha
Výše poplatku na ha	378 378,00	Kč/ha
Výše poplatku za odnětí	4 616,21	Kč
Celkem Dolní Břežany	372 723,95	Kč

k. ú.	Lhota u Dolních Břežan	
f: 3,0		
výměra trvalého odnětí	0,8467	ha
Výše poplatku na ha	810 810,00	Kč/ha
Výše poplatku za odnětí	686 512,83	Kč
f: 1,4		
výměra trvalého odnětí	0,0603	ha
Výše poplatku na ha	378 378,00	Kč/ha
Výše poplatku za odnětí	22 816,19	Kč
Celkem Lhota u D. Břežan	709 329,02	Kč

k. ú.	Točná	
f: 5,0		
výměra trvalého odnětí	0,6277	ha
Výše poplatku na ha	1 351 350,00	Kč/ha
Výše poplatku za odnětí	848 242,40	Kč
Celkem Točná	848 242,40	Kč

Celkový poplatek za trvalé odnětí PUPFL činí 1 930 295,37 Kč.

Z toho:

Celkem SFŽP	1 158 177,22	Kč
Celkem Hlavní město Praha	242 220,28	Kč
Celkem Obec Dolní Břežany	529 897,87	Kč

Poplatek za trvalé odnětí je splatný na účet Celního úřadu pro hl. m. Prahu, Washingtonova 7, 113 54 Praha 1, zřízený u České národní banky č. 8766-67724011/0710, variabilní symbol: 00066001 (IČO žadatele). Dle ust. § 17 odst. 4 lesního zákona, bude poplatek převeden ve výši 60 % do Státního fondu životního prostředí a ve výši 40 % místně příslušným obcím, kterými jsou Dolní Břežany a Hlavní město Praha.

6. STANOVUJE

dle ust. § 17 a § 18 lesního zákona poplatek, který je investor – Krajská správa a údržba silnic Středočeského kraje, se sídlem Zborovská 11, 150 21, Praha 5, IČO 00066001, povinen **zaplatit za dočasné odnětí PUPFL dle tabulky č. 2.**

Výše poplatku byla stanovena podle přílohy lesního zákona:

$$OLP = (PP * CD * f) \text{ [Kč / ha / rok]}$$

OLP – poplatek za odnětí lesních pozemků

PP – průměrná roční potenciální produkce lesů v ČR (stanovena na 6,3 m³/ha)

CD – průměrná roční cena dřeva na odvozním místě pro rok 2022 činí 858 Kč/m³

f – faktor ekologické váhy lesa

k. ú.	Dolní Břežany		k.ú.	Lhota u Dolních Břežan	
f: 3,0			f: 3,0		
výměra dočasného odnětí	0,0083	ha	výměra dočasného odnětí	0,2024	ha
Výše poplatku na 1 ha za rok	16 216,20	Kč/ha	Výše poplatku na 1 ha za rok	16 216,20	Kč/ha
Výše poplatku za odnětí za rok	134,59	Kč/rok	Výše poplatku za odnětí za rok	3 282,16	Kč/rok
Výše poplatku za odnětí za měsíc	11,22	Kč	Výše poplatku za odnětí za měsíc	273,51	Kč
Za 9 měsíců	100,95	Kč	Za 9 měsíců	2 461,62	Kč
f: 1,4			f: 1,4		
výměra dočasného odnětí	0,0109	ha	výměra dočasného odnětí	0,0069	ha
Výše poplatku na 1 ha za rok	7 567,56	Kč/ha	Výše poplatku na 1 ha za rok	7 567,56	Kč/ha
Výše poplatku za odnětí za rok	82,49	Kč/rok	Výše poplatku za odnětí za rok	52,22	Kč/rok
Výše poplatku za odnětí za měsíc	6,87	Kč	Výše poplatku za odnětí za měsíc	4,35	Kč
Za 9 měsíců	61,86	Kč	Za 9 měsíců	39,16	Kč
Celkem Dolní Břežany	162,81	Kč	Celkem Lhota u D. Břežan	2 500,78	Kč

Celkový poplatek za dočasné odnětí PUPFL v období od 1. 3. 2024 do 30. 11. 2024 činí 2 663,59 Kč.

Z toho:

Celkem SFŽP	1 598,16	Kč
Celkem Obec Dolní Břežany	1 065,44	Kč

Poplatek za dočasné odnětí je splatný na účet Celního úřadu pro hl. m. Prahu, Washingtonova 7, 113 54 Praha 1, zřízený u České národní banky č. 8758-67724011/0710, variabilní symbol: 00066001 (IČO žadatele). Dle ust. § 17 odst. 4 lesního zákona, bude poplatek převeden ve výši 60 % do Státního fondu životního prostředí a ve výši 40 % místně příslušným obcím, kterými jsou obec Dolní Břežany. Poplatek za dočasné odnětí PUPFL je splatný k 31. 12. 2024.

Účastníci řízení dle ust. § 27 odst. 1 správního řádu:

- Krajská správa a údržba silnic Středočeského kraje se sídlem Zborovská 11, 150 21 Praha 5, IČO 00066001
- Arcibiskupství pražské, se sídlem Hradčanské náměstí 56/16, 118 00 Praha Hradčany, IČO 00445100
- Lesy České republiky, s. p., se sídlem Přemyslova 1106/19, 500 08 Hradec Králové, IČO 42196451

ODŮVODNĚNÍ

Správnímu orgánu byla dne 2. 9. 2022 doručena žádost o trvalé a dočasné odnětí PUPFL za účelem rekonstrukce silnice II/101 Dolní Břežany – Zbraslav.

K žádosti byly doloženy následující náležitosti: plná moc zmocňující společnost GeoTec k jednání za žadatele (investora – Krajskou správu a údržbu silnic), plná moc zmocňující Pontex k jednání za společnost GeoTec, dvě plné moci zmocňující GeoTec k jednání ve věci odnětí PUPFL ve vlastnictví Arcibiskupství Pražského, nájemní smlouva mezi Arcibiskupstvím Pražským a žadatelem (investorem), souhrnné technické zprávy pro stavbu II/101 Dolní Břežany – Zbraslav a pro II/101 Dolní Břežany – Zbraslav, část 1 – Havárie, soupisy dotčených PUPFL, situační zákres, výpočty poplatku za odnětí PUPFL a komplexní výpočty náhrad škod na lesních porostech, plán rekultivace, vyjádření vlastníků dotčených PUPFL (tedy Arcibiskupství pražského a Lesů České republiky, kteří plní zároveň i funkci odborných lesních hospodářů).

Správní orgán žadateli oznámil zahájení řízení a vyzval ho k doplnění povinných náležitostí dle vyhlášky č. 77/1996 Sb., o náležitostech žádosti o odnětí nebo omezení a podrobnostech o ochraně pozemků určených k plnění funkcí lesa, konkrétně termínu zahájení a ukončení dočasného odnětí PUPFL a stanovisek dotčených orgánů, tedy orgánu ochrany přírody a krajiny, orgánu územního plánování a orgánu státní správy lesů. K tomuto stanovil usnesením ze dne 12. 9. 2022 lhůtu 60 dnů od doručení a rovněž na tuto dobu (příp. na dobu do odstranění nedostatků) usnesením přerušil řízení. Vzhledem k tomu, že se záměr nachází nejen v kompetenci krajského úřadu, ale také Magistrátu Hlavního města Prahy (*dále jen „MHMP“*), bylo požadováno doložení výše uvedených stanovisek od dotčených orgánů obou krajů.

V průběhu komunikace správního orgánu s MHMP došlo ke kompetenčnímu sporu, na základě čehož krajský úřad žádostí ze dne 17. 10. 2022 požádal Ministerstvo zemědělství, jakožto nadřízený orgán o stanovení úřadu kompetentního k vydání rozhodnutí o odnětí PUPFL. Dne 24. 10. 2022 obdržel správní orgán rozhodnutí, kterým nadřízený orgán určuje, že příslušným k vydání rozhodnutí o odnětí PUPFL je Krajský úřad Středočeského kraje (správní orgán).

Dne 7. 11. 2022 obdržel správní orgán žádost žadatele o prodloužení lhůty na doplnění podkladů rozhodnutí. Správní orgán této žádosti vyhověl a usnesením ze dne 8. 11. 2022 přerušil řízení do doby doplnění požadovaných náležitostí, nejpozději však do 31. 12. 2022.

Dne 10. 11. 2022 správní orgán obdržel doplnění náležitostí žádosti, konkrétně souhlasné závazné stanovisko orgánu územního plánování MHMP, souhlasné závazné stanovisko orgánu územního plánování Městského úřadu Černošice, vyjádření Krajského úřadu Středočeského kraje (*dále jen „KUSK“*) k projektové dokumentaci záměru, obsahující

nesouhlasné stanovisko orgánu ochrany přírody, dále změnu stanoviska orgánu ochrany přírody KUSK na souhlasné, vyjádření MHMP k záměru obsahující souhlasné stanovisko orgánu státní správy lesů a stanovisko orgánu ochrany přírody. Závazné stanovisko orgánu státní správy lesů pro pozemky v kompetenci správního orgánu, bylo na základě žádosti vydáno dne 24. 10. 2022. Vzhledem k tomu, že správní orgán toto stanovisko vydával, nepožadoval od žadatele jeho předložení.

Přípisem ze dne 11. 11. 2022 si správní orgán vyžádal součinnost orgánů ochrany přírody MHMP spočívající ve sdělení, zda tento se záměrem souhlasí a vylučuje významný vliv na předměty ochrany či celistvost evropsky významných lokalit a ptačích oblastí, neboť z doloženého stanoviska to nebylo nijak zřejmé. Dne 14. 11. 2022 obdržel správní orgán stanovisko orgánu ochrany přírody MHMP, kde uvádí, že záměr na předmět ochrany a EVL nemá vliv.

Správní orgán shromáždil všechny povinné náležitosti žádosti, proto oznámením ze dne 21. 11. 2022 uvědomil účastníky řízení o možnosti vyjádřit se k podkladům rozhodnutí ve smyslu ust. § 36 odst. 3 správního řádu, k čemuž usnesením stanovil lhůtu 5 dní od doručení usnesení. Vzhledem k tomu, že žádný z účastníků řízení možnosti vyjádření se k podkladům nevyužil, přistoupil správní orgán k vydání rozhodnutí.

Důvodem podání žádosti je rekonstrukce pozemní komunikace II/101. V průběhu stavebních prací nedojde ke změně výškového ani situačního řešení silnice II/101. Předmětem stavby je obnova konstrukce vozovky, odvodnění, zajištění svahů zemního tělesa mezi Břežanským potokem a silnicí a rekonstrukce mostu ev. č. 101-011 a opěrné zdi v trase silnice. Stavební úpravy silnice II/101 budou probíhat na stávajících silničních pozemcích. Důvodem trvalých záborů PUPFL je nesoulad mezi skutečným umístěním silničního tělesa a hranice lesních pozemků. Trvalý zábor vyplývá ze zaměření v projektové dokumentaci. Dočasně zábory jsou požadovány z důvodu rekonstrukce opěrných zdí, přičemž tyto PUPFL budou dotčeny zejména výkopem pro založení opěrné zdi.

Správní orgán posuzoval důvody odnětí PUPFL a předložený plán rekultivace. Správní orgán plán rekultivace posoudil a schválil ve výroku 3. tohoto rozhodnutí. Tímto plánem rekultivace je stanoven postup technické a biologické rekultivace. Před zahájením stavebních prací proběhne skrývka zemin s organickým materiálem, která bude deponována na pozemcích dle výběru dodavatele stavby (nikoli však na PUPFL, viz podmínka 4). Zemina bude přetříděná, přičemž vhodná zemina bude poté použita na rekultivace a ozelenění zemního tělesa. Po dokončení hlavních stavebních prací dojde k zásypu základu opěrné zdi do úrovně -0,20 m a následnému zhutnění tohoto zásypu. Následně bude rozprostřena vytříděná zemina a uvalena válcem. Výsadba dřevin před lícem opěrné zdi není možná. Z toho důvodu bude biologická rekultivace spočívat v založení trávníku (podrobněji viz schválený plán rekultivace).

Správní orgán provedl kontrolu výpočtu a stanovení výše poplatků za trvalé a dočasné odnětí PUPFL, které jsou součástí předložené žádosti. Stanovení výše a postup výpočtu poplatku za odnětí PUPFL je součástí výroků 5. a 6. tohoto rozhodnutí. Správní orgán prověřil kategorii lesů a faktor ekologické váhy lesa (*f*) pro lesy hospodářské, který je stanoven na hodnotu 1,4, lesy ochranné (subkategorie 21a), který je stanoven na hodnotu 3,0 a dále pro lesy zvláštního určení ve zvláště chráněných územích na hodnotu 5,0. Pro lesy zvláštního určení (subkategorie 32e) není v lesním zákoně stanoven faktor ekologické váhy lesa, z toho důvodu byla k výpočtu využita hodnota 1,4. Správní orgán dále prověřil průměrnou roční cenu dřeva na odvozním místě pro rok 2022 dle vyhlášení MZe č.j. MZE-63163/2021-16221, která činí 858,- Kč/m³. Správní orgán dospěl k závěru, že výpočet poplatku za odnětí PUPFL byl proveden v souladu s právními předpisy. Ze stanoveného poplatku dle výroků 5. a 6. tohoto rozhodnutí připadá 40 % místně příslušným obcím, v jejichž katastrálním území došlo k odnětí a 60 % poplatku připadá Státnímu fondu životního prostředí. Poplatek, který je příjmem obce, může být použit jen na zlepšení životního prostředí v obci, nebo pro zachování lesa.

Dotčené lesní porosty na par. č. 397/1, 824/1 a 827/1 v k. ú. Točná jsou součástí LHC Konopiště, s kódem ÚHÚL 108 000 a platností od 1. 1. 2022 do 31. 12. 2031, oddělení 703, dílec M. Ostatní dotčené porosty jsou zařazeny do LHC AP Dolní Břežany, kód 110 504, s platností 1. 1. 2022 – 31. 12. 2031, oddělení 505, dílce C, D, E, F, G, H. Převažují zde dospělé kmenoviny ve věku cca 100 let. Dominují soubory lesních typů (SLT) 1Z a 3U. Terén je svažitý, jedná se o údolí Břežanského potoka.

Správní orgán posoudil předloženou žádost a dospěl k závěru, že je důvodná, neboť účelem trvalého odnětí PUPFL je narovnání stavu mezi lesními pozemky a pozemky, na nichž se nachází těleso silnice č. II/101. Na částech pozemků vedených jako PUPFL určeným k trvalému odnětí je již historicky umístěna pozemní komunikace, pozemky tedy dlouhodobě neplní (a nemohou plnit) funkce lesa. Předmětné PUPFL tak nemají významnou hodnotu pro zachování funkcí lesů, z toho důvodu zde převažuje veřejný zájem na zachování pozemní komunikace a její rekonstrukci, nad veřejným zájmem na zachování PUPFL a jejich funkcí (zvláště pokud tyto již dané funkce dlouhodobě neplní a plnit nemohou – jedná se tedy o nesoulad skutečného stavu se stavem vedeným v katastru nemovitostí). Pozemky určené k dočasnému odnětí PUPFL budou po realizaci rekultivovány, dojde k navrácení funkcí lesů.


Dle ust. § 18 odst. 1 lesního zákona se poplatek za trvalé odnětí platí jednorázově do 30 dnů ode dne nabytí právní moci rozhodnutí o odnětí. Poplatek za dočasné odnětí se platí každoročně, a to vždy nejpozději do konce kalendářního roku, v němž odnětí trvá. V případě, že se odnětí uskuteční nebo bude ukončeno v průběhu kalendářního roku, stanoví se poplatek ve výši jedné dvanáctiny roční částky poplatku za každý, i započatý měsíc.

Platnost rozhodnutí o dočasném odnětí zaniká podle ust. § 16 odst. 5 lesního zákona uplynutím doby, na kterou bylo rozhodnutí vydáno či nebude-li do dvou let od nabytí právní moci rozhodnutí započato s využíváním pozemku k účelu, pro který bylo rozhodnutí vydáno. Případnou žádost o prodloužení (změny) doby dočasného odnětí je nutno podat příslušnému orgánu státní správy lesů v dostatečném časovém předstihu před uplynutím doby platnosti pravomocného rozhodnutí.

Na základě výše uvedeného bylo rozhodnuto tak, jak je uvedeno ve výrocích tohoto rozhodnutí.

POUČENÍ

Proti tomuto rozhodnutí může účastník řízení podat ve lhůtě do 15 dní ode dne jeho oznámení odvolání k Ministerstvu zemědělství, podáním učiněným u Krajského úřadu Středočeského kraje. Lhůta pro vydání odvolání se počítá ode dne následujícího po doručení písemného vyhotovení rozhodnutí, nejpozději však po uplynutí desátého dne ode dne, kdy bylo nedoručené a uložené rozhodnutí připraveno k vyzvednutí. V odvolání se uvede, v jakém rozsahu je rozhodnutí napadáno a dále namítaný rozpor s právními předpisy nebo nesprávnost rozhodnutí nebo řízení, jež mu předcházelo. Odvolání jen proti odůvodnění rozhodnutí je nepřípustné. Odvolání se podává s potřebným počtem stejnopisů tak, aby jeden stejnopis zůstal správnímu orgánu a aby každý účastník řízení dostal jeden stejnopis. Nepodá-li účastník potřebný počet stejnopisů, vyhotoví je na jeho náklady Krajský úřad Středočeského kraje. Podané odvolání má podle § 85 odst. 1 správního řádu odkladný účinek.


Odborný referent státní správy lesů a myslivosti

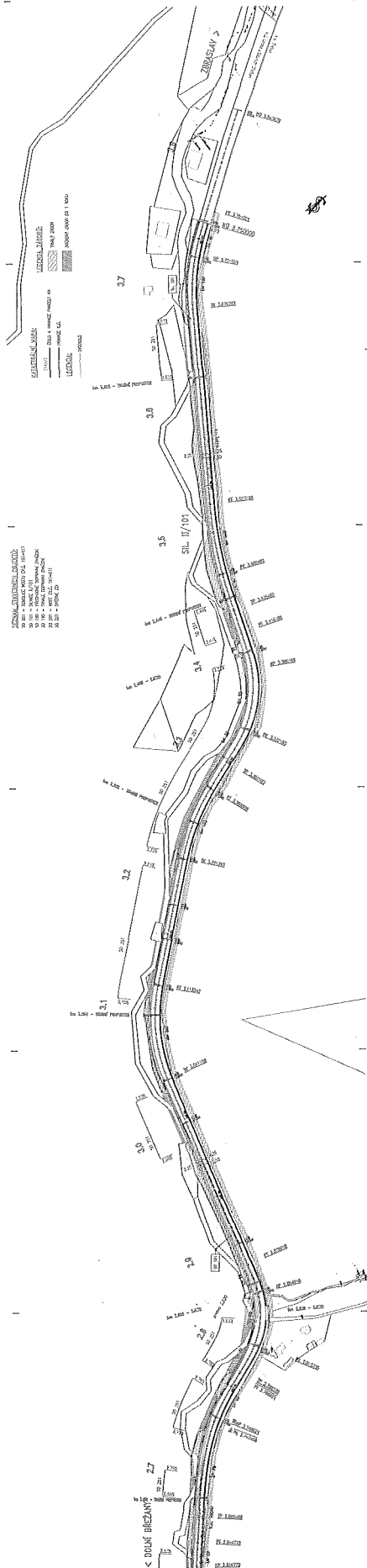

Rozdělovník:

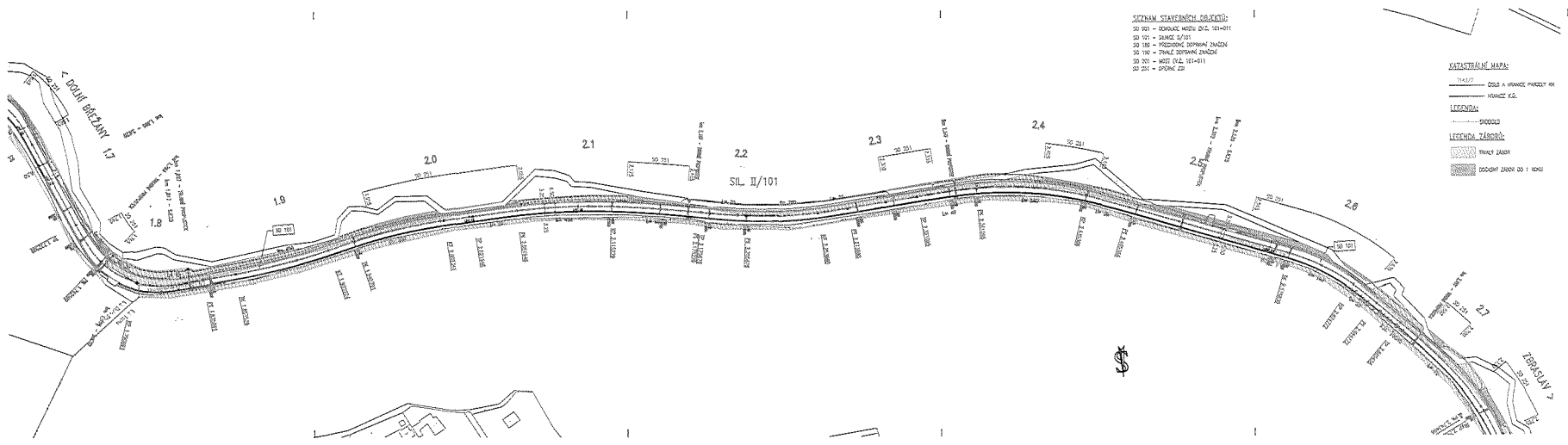
Na doručenkou účastníkům řízení:

- Arcibiskupství pražské, Hradčanské náměstí 56/16, 118 00 Praha Hradčany
- Lesy České republiky, s. p., Přemyslova 1106/19, 500 08 Hradec Králové
- PONTEX spol. s.r.o. Bezová 1658, 147 14 Praha 4

Na vědomí (po nabytí právní moci rozhodnutí):

- Celní úřad pro hl. m. Prahu, Washingtonova 7, 113 54 Praha 1
- ÚHÚL Brandýs nad Labem, pobočka Stará Boleslav, Okružní 1226, 250 02 Stará Boleslav
- Obec Dolní Břežany, 5. května 78, 252 41 Dolní Břežany
- Magistrát hlavního města Prahy, odbor ochrany prostředí, Jungmannova 35/29, 110 00 Praha 1
- Město Praha, Jungmannova 35/29, 110 00 Praha 1
- Městský úřad Černošice, OŽP, Podskalská 1290/19, 120 00 Praha 2





SEZNAM STAVEBNÍCH OBJEKTŮ:
 22 101 - SOUKAČI KOSTI D.L. 18+011
 22 102 - SOUKAČI KOSTI D.L. 18+011
 22 103 - SOUKAČI KOSTI D.L. 18+011
 22 104 - SOUKAČI KOSTI D.L. 18+011
 22 105 - SOUKAČI KOSTI D.L. 18+011
 22 106 - SOUKAČI KOSTI D.L. 18+011
 22 107 - SOUKAČI KOSTI D.L. 18+011
 22 108 - SOUKAČI KOSTI D.L. 18+011
 22 109 - SOUKAČI KOSTI D.L. 18+011
 22 110 - SOUKAČI KOSTI D.L. 18+011
 22 111 - SOUKAČI KOSTI D.L. 18+011

KATASTRÁLNÍ MAPA:
 TRÁVA - OBLAST PANEVĚLÝCH
 KRAJINA K.S.
LEGENDA:
 PRŮMĚR
 PRŮMĚR
 PRŮMĚR

