

označení smlouvy budoucího oprávněného: 5699



STATUTÁRNÍ MĚSTO OPAVA



MMOPP00JWMUB

SMLOUVA O BUDOUCÍ SMLOUVĚ O ZŘÍZENÍ VĚCNÉHO BŘEMENE A SOUHLASU SE ZŘÍZENÍM STAVBY

uzavřená podle ustanovení § 1785 občanského zákoníku a v souladu s příslušnými ustanoveními zákona
č. 183/2006 Sb., o územním plánování a stavebním řádu (stavební zákon)

Článek I. Smluvní strany

**Budoucí povinný
z věcného břemene:**

Statutární město Opava

Se sídlem:

Horní náměstí 382/69, Město, 746 01 Opava

IČ, DIČ:

00300535, CZ00300535

Bankovní spojení:

Česká spořitelna, a.s., č. účtu: [REDACTED]

Zastoupen:

[REDACTED] primátorem

ID datové schránky:

5eabx4t

- dále také jen „**budoucí povinný**“

**Budoucí oprávněný
z věcného břemene:**

Severomoravské vodovody a kanalizace Ostrava a.s.

Se sídlem:

28. října 1235/169, Mariánské Hory, 709 00 Ostrava

IČ, DIČ:

45193665, CZ45193665

Zapsán:

**v obchodním rejstříku u Krajského soudu v Ostravě, oddíl B,
vložka 347**

Zastoupen:

[REDACTED]

ID datové schránky:

4xff9pv

- dále také jen „**budoucí oprávněný**“

II.

Úvodní ustanovení

Budoucí povinný je vlastníkem pozemků parc. č. 2308/1, 2336/5, 3035/41, 3035/42, 3036/1, 3106, 3110
a 3111 ležících v katastrálním území **Kateřinky u Opavy** (dále také jen „**předmětné pozemky**“).

III.

Článek III. Smlouva o souhlasu se zřízením stavby

1. Uzavřením této smlouvy budoucí povinný v souladu s příslušnými ustanoveními zákona č. 183/2006 Sb., o územním plánování a stavebním řádu (stavební zákon) (dále také jen „**stavební zákon**“), uděluje budoucímu oprávněnému právo za podmínek uvedených v této smlouvě provést na předmětném pozemku, resp. v něm stavbu kanalizačního řádu s názvem „**Opava, ul. Rolnická – rekonstrukce stoky DD**“ (dále také jen „**kanalizační stoka**“). Trasa rekonstrukce kanalizační stoky je vyznačena v katastrálním situačním výkrese č. 1 a katastrálním situačním výkrese č. 2, jež tvoří nedílnou součást této smlouvy jako její Příloha č. 1 a Příloha č. 2.
2. Tato smlouva slouží mj. jako podklad k řízení před stavebním úřadem pro účely vydání stavebního povolení pro stavbu kanalizační stoky na předmětných pozemcích.
3. Budoucí oprávněný se zavazuje dodržet při stavbě rekonstrukce kanalizační stoky následující podmínky:
 - a) Kanalizační stoka bude umístěna pod povrchem předmětných pozemků v souladu s Přílohou č. 1 a Přílohou č. 2 této smlouvy.
 - b) Stavba bude provedena v období od 09/2022 do 06/2023.
 - c) Stavba bude provedena v co nejkratší době, nejdéle v době 90 dnů, tzn., že od zahájení stavebních prací do dokončení stavby a uvedení předmětných pozemků do náležitého stavu nesmí uplynout delší než výše uvedená doba.
 - d) Zahájení stavebních prací oznámí budoucí oprávněný budoucímu povinnému alespoň deset dnů předem.
 - e) Při provádění stavby je budoucí oprávněný povinen co nejvíce šetřit práva budoucího povinného a postupovat tak, aby budoucímu povinnému nevznikla újma. Vznikne-li budoucímu povinnému při provádění stavby újma, je budoucí oprávněný povinen tuto újmu budoucímu povinnému neprodleně v celém rozsahu nahradit.
 - f) Ihned po provedení stavby je budoucí oprávněný povinen uvést pozemky dotčené stavbou do původního stavu, resp. není-li to s ohledem na povahu provedených prací možné, do stavu odpovídajícího předchozímu účelu nebo užívání pozemků dotčených stavbou, a tuto skutečnost bezprostředně oznámit budoucímu povinnému.
 - g) Budoucí oprávněný je povinen neprodleně písemně informovat budoucího povinného o jakýchkoli skutečnostech vymykajících se běžnému provádění stavby, zejména o vzniklých haváriích, způsobené újmě či nebezpečí vzniku újmy, jakož i o jakýchkoli konfliktech či problémech, které se při provádění stavby objeví, a které s předmětnými pozemky souvisejí.
 - h) Budoucí oprávněný provede stavbu v celém rozsahu na vlastní náklady a ani po provedení stavby nemá právo a nesmí po budoucím povinném požadovat jakoukoli náhradu nákladů vynaložených v souvislosti s prováděním stavby ani náhradu za případné zhodnocení předmětných pozemků v důsledku provedení stavby.

Článek IV. Smlouva o budoucí smlouvě o zřízení věcného břemene

1. Smluvní strany se zavazují do tří měsíců po vyzvání druhé smluvní strany uzavřít smlouvu o zřízení věcného břemene, na základě které zřídí budoucí povinný ve prospěch budoucího oprávněného **služebnost inženýrské sítě** spočívající v právu budoucího oprávněného:
 - zřídít a provozovat v dotčených částech předmětných pozemků, jak budou tyto části vyznačeny v geometrickém plánu pro vymezení rozsahu věcného břemene, kanalizační stoky;
 - po nezbytnou dobu a v nezbytném rozsahu na předmětné pozemky vstupovat, příp. vjíždět za účelem prohlídky kanalizační stoky a zajištění jejího provozu, údržby, opravy a modernizace (dále také jen „**věcné břemeno**“).
2. Věcným břemenem budou zatíženy pouze nezbytně nutné části předmětných pozemků podél vedení kanalizační stoky v šířce nejvýše 0,5 m na každou stranu od osy vedení. Přesný rozsah věcného břemene bude zakreslen v geometrickém plánu pro vymezení rozsahu věcného břemene, jehož vypracování se zavazuje neprodleně po dokončení stavby kanalizační stoky zajistit budoucí oprávněný, a který bude nedílnou součástí smlouvy o zřízení věcného břemene. Přílohou geometrického plánu musí být výkaz délek a výměr věcného břemene, tzn. délka každého vedení umístěného v předmětných pozemcích (v metrech) a výměra dotčených částí předmětných pozemků, které budou zatíženy věcným břemenem (v metrech čtverečních).
3. Výzva k uzavření smlouvy o zřízení věcného břemene musí být učiněna do tří měsíců ode dne, od kterého bude možno kanalizační řad v souladu s příslušnými právními předpisy (zejména se stavebním zákonem) legálně užívat, nejpozději však do jednoho měsíce od konce období uvedeného v článku III. odst. 3 písm. b) této smlouvy. Je-li možno kanalizační řad legálně užívat již

od jeho dokončení, běží výše uvedená tříměsíční doba ode dne dokončení stavby kanalizačního řadu.

4. Vyzvat k uzavření smlouvy je oprávněna kterákoli smluvní strana, budoucí oprávněný je však povinen tak učinit. Součástí výzvy budoucího oprávněného musí být geometrický plán pro vymezení rozsahu věcného břemene, v němž bude věcné břemeno vymezeno v souladu s touto smlouvou.
5. Nevyzve-li budoucí oprávněný budoucího povinného k uzavření smlouvy řádně a včas, zavazuje se zaplatit budoucímu povinnému smluvní pokutu ve výši 10.000,- Kč.
6. Smluvní strany se dohodly na těchto dalších náležitostech smlouvy o zřízení věcného břemene:
 - Věcné břemeno bude zřízeno na dobu neurčitou.
 - Věcné břemeno bude zřízeno za úplatu ve výši stanovené Zásadami pro určení výše úplaty za zřízení věcného břemene (služebnosti) na pozemcích statutárního města Opavy, schválenými Radou statutárního města Opavy dne 11. 8. 2021 usnesením číslo 3429/81/RM/21/2, a to konkrétně dle článku 2 odst. 1, 3 a 4 těchto zásad; budoucí oprávněný prohlašuje, že je s těmito zásadami seznámen. Úplatu se budoucí oprávněný zavazuje zaplatit budoucímu povinnému do 30 dnů ode dne vystavení daňového dokladu, v němž bude úplata vyúčtována. Daňový doklad budoucí povinný vystaví a doručí budoucímu oprávněnému do 15 dnů ode dne, kdy mu bude doručeno vyrozumění katastrálního úřadu o provedeném vkladu věcného břemene do katastru nemovitostí, přičemž den uskutečnění zdanitelného plnění nastává ke dni vystavení daňového dokladu.
 - Budoucí oprávněný se zavazuje vstup či vjezd na předmětné pozemky budoucímu povinnému alespoň 10 dnů předem písemně oznámit, s výjimkou havárií, kdy tak učiní ihned, jak to bude možné.
 - Budoucí oprávněný se zavazuje co nejvíce šetřit práv budoucího povinného a zdržet se všeho, čím by nad míru přiměřenou obtěžoval budoucího povinného nebo jinak ohrožoval či omezoval výkon jeho práv.
 - Po skončení prací na předmětných pozemcích bude budoucí oprávněný povinen uvést předmětné pozemky bez zbytečného odkladu do původního stavu, a nebude-li to s ohledem na povahu provedených prací možné, do stavu odpovídajícího předchozímu účelu nebo užívání předmětných pozemků, a bezprostředně tuto skutečnost oznámit budoucímu povinnému.
 - Za majetkovou újmu vzniklou budoucímu povinnému a za omezení budoucího povinného v obvyklém užívání předmětných pozemků v důsledku výkonu práv budoucího oprávněného bude budoucí oprávněný povinen poskytnout budoucímu povinnému přiměřenou náhradu.
 - Podání návrhu na vklad věcného břemene do katastru nemovitostí se zavazuje zajistit bez zbytečného odkladu po uzavření smlouvy o zřízení věcného břemene a po jejím uveřejnění v registru smluv budoucí oprávněný, který bude ihned po podání návrhu na vklad na katastrální úřad povinen tuto skutečnost písemně oznámit budoucímu povinnému.

Článek V. Závěrečná ustanovení


1. Veškeré náklady související s uzavřením této smlouvy a budoucí smlouvy o zřízení věcného břemene a se zpracováním geometrického plánu pro vymezení rozsahu věcného břemene, jakož i náklady spojené s vkladem věcného břemene do katastru nemovitostí, se zavazuje uhradit budoucí oprávněný.
2. Smluvní strany mohou od této smlouvy odstoupit v případě, že budoucí oprávněný nezíská do konce období uvedeného v článku III. odst. 3 písm. b) této smlouvy povolení potřebná pro realizaci stavby kanalizační stoky, nebo v případě, že předmětné pozemky nebudou stavbou kanalizační stoky dotčeny do konce období uvedeného v článku III. odst. 3 písm. b) této smlouvy.
3. Budoucí oprávněný podpisem této smlouvy zmocňuje budoucího povinného k zjištění údaje o dni, od kterého bude možno kanalizační stoku v souladu s příslušnými právními předpisy (zejména se stavebním zákonem) legálně užívat, u příslušného správního orgánu, včetně práva nahlédnout do spisu.
4. Nebude-li ve stanovené době uzavřena smlouva o zřízení věcného břemene, je budoucí oprávněný povinen kanalizační stoku z předmětných pozemků bez zbytečného odkladu odstranit, nebude-li dohodnuto jinak.
5. Tuto smlouvu lze měnit či doplňovat pouze písemnou formou.
6. Zležitosti touto smlouvou neupravené se řídí občanským zákoníkem a zákonem o vodovodech a kanalizacích.
7. Tato smlouva je sepsána ve čtyřech stejnopisech s platností originálu, z nichž každá smluvní strana obdrží dvě vyhotovení.
8. Nedílnou součástí této smlouvy je situační zakres znázorňující trasu kanalizační stoky viz Příloha č. 1 – katastrální situační výkres č.1 a Příloha č. 2 – katastrální situační výkres č.2.

9. Smluvní strany se dohodly, že podal-li již budoucí povinný budoucímu oprávněnému či jeho smluvnímu partnerovi ke stavbě kanalizační stoky (zejména prostřednictvím odboru majetku města Magistrátu města Opavy či společnosti Technické služby Opava s.r.o.) své vyjádření týkající se podmínek její realizace, činí smluvní strany tato vyjádření součástí této smlouvy a budoucí oprávněný se zavazuje veškeré podmínky související s realizací stavby kanalizační stoky v těchto vyjádřeních uvedené bezvýhradně dodržet a splnit. Nachází-li se na předmětných pozemcích pozemní komunikace a bylo-li či bude-li vydáno odborem dopravy Magistrátu města Opavy jako příslušným silničním správním úřadem povolení zvláštního užívání, smluvní strany se dohodly, že i podmínky obsažené v takovém povolení, které se týkají realizace předmětné stavby, činí součástí této smlouvy a budoucí oprávněný se zavazuje veškeré tyto podmínky řádně a včas splnit. Smluvní strany se rovněž dohodly, že nebude-li odpovědným za škody způsobené závadou ve schůdnosti či závadou ve sjízdnosti, kteréžto závady vzniknou na předmětných pozemcích v souvislosti s realizací stavby kanalizační stoky, přímo budoucí oprávněný, je budoucí oprávněný povinen zaplatit budoucímu povinnému náhradu škody, za kterou bude odpovídat budoucí povinný coby vlastník pozemní komunikace či její správce. Smluvní strany se dohodly, že v případě rozporu mezi vlastním textem této smlouvy a písemnostmi dotvářejícími obsah smluvních ujednání má přednost ustanovení/výklad pro budoucího povinného příznivější.
10. Smluvní strany se dohodly, že tato smlouva je uzavřena dnem, kdy ji podepíše poslední ze smluvních stran.
11. Smluvní strany se dohodly, že tato smlouva – ať už je povinně uveřejňovanou smlouvou dle zákona o registru smluv, či nikoli – bude natrvalo uveřejněna v registru smluv, a to v celém rozsahu včetně příslušných metadat, s výjimkou údajů o fyzických osobách, které nejsou smluvními stranami, a kontaktních či doplňujících údajů (číslo účtu, telefonní číslo, e-mailová adresa apod.). Uveřejnění této smlouvy v registru smluv zajistí bez zbytečného odkladu po jejím uzavření statutární město Opava. Nezajistí-li však uveřejnění této smlouvy v registru smluv v souladu se zákonem statutární město Opava nejpozději do 15 dnů od jejího uzavření, je uveřejnění povinná nejpozději do 30 dnů od uzavření této smlouvy v souladu se zákonem zajistit druhá smluvní strana. Strana uveřejňující smlouvu se zavazuje splnit podmínky pro to, aby správce registru smluv zaslal potvrzení o uveřejnění smlouvy také druhé smluvní straně.
12. Tato smlouva byla schválena Radou statutárního města Opavy dne 19. 10. 2022 usnesením číslo 5106/125/RM/22/1c.

13. 02. 2023

V Opavě dne

Za budoucího povinného:




primátor



V Ostravě dne ... 5. 12. 2022

Za budoucího oprávněného:

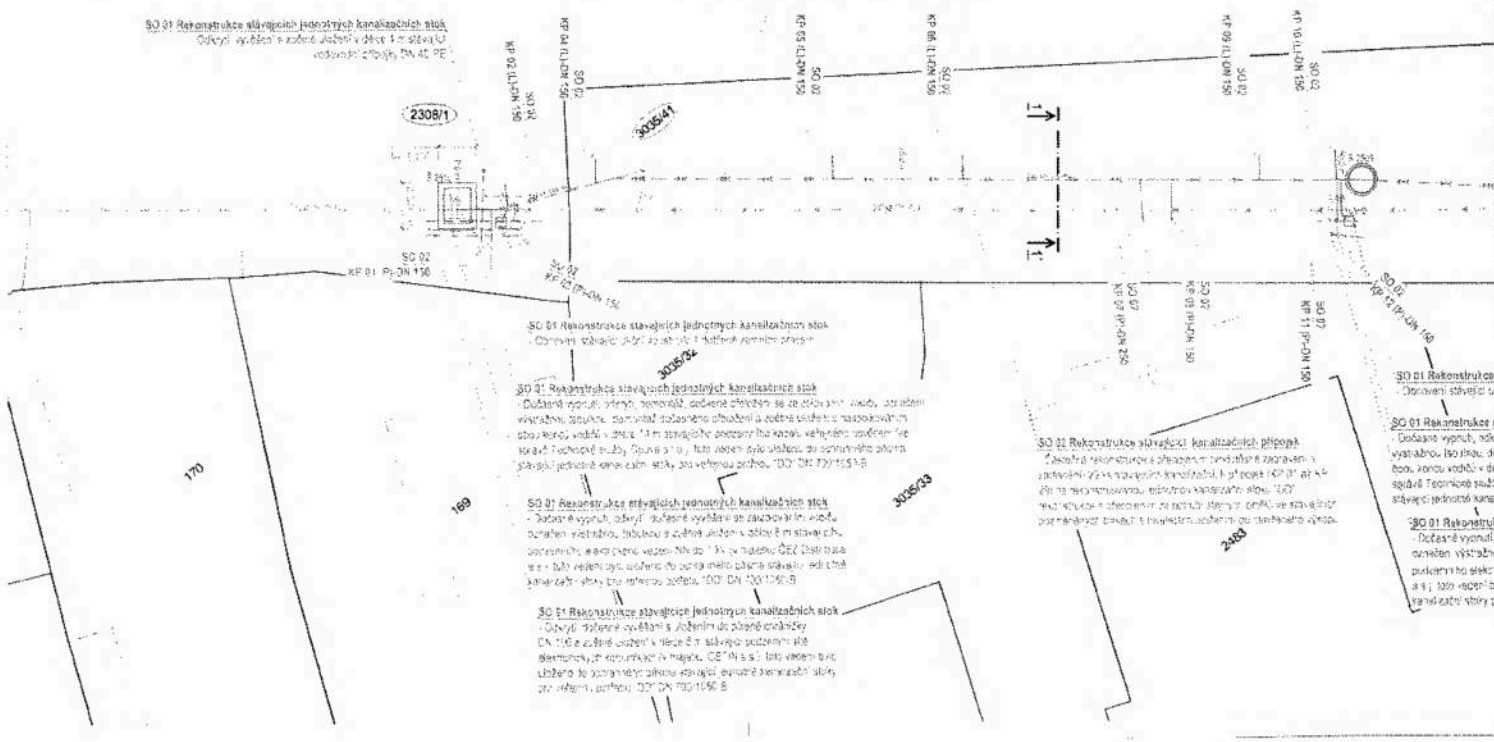


**Severomoravské vodovody
a kanalizace Ostrava, a.s.**

28. října 1235/169, Mariánské Hory,
709 00 Ostrava 9



SO 01 Rekonstrukce stávajících jednotlivých kanalizačních stok
 - Odvodnění výtahů a koberců v č. 101 stáří 100 let, potrubí DN 40/40/2



SO 01 Rekonstrukce stávajících jednotlivých kanalizačních stok
 - Odvodnění výtahů a koberců v č. 101 stáří 100 let, potrubí DN 40/40/2

SO 01 Rekonstrukce stávajících jednotlivých kanalizačních stok
 - Odvodnění výtahů a koberců v č. 101 stáří 100 let, potrubí DN 40/40/2

SO 01 Rekonstrukce stávajících jednotlivých kanalizačních stok
 - Odvodnění výtahů a koberců v č. 101 stáří 100 let, potrubí DN 40/40/2

SO 01 Rekonstrukce stávajících jednotlivých kanalizačních stok
 - Odvodnění výtahů a koberců v č. 101 stáří 100 let, potrubí DN 40/40/2

SO 01 Rekonstrukce stávajících kanalizačních přípojek
 - Rekonstrukce stávajících kanalizačních přípojek stáří 100 let v délce 134 m včetně m. do souřadného výstupu z č. 101. Suka potrubí DN 120/80/8, DN 120 m, délka potrubí DN 110/80/8, DN 1 m a délka potrubí DN 100/25 č. 101 + Rekonstrukce a zřízení 5 ks vstupních šachet a související práce (S 251, S 252, SK 2501, S 2502 a SK 2478 - kumulativní stáří 100 let) do souřadného výstupu.

SO 01 Rekonstrukce stávajících kanalizačních stok
 - Odvodnění výtahů a koberců v č. 101 stáří 100 let, potrubí DN 40/40/2

SO 01 Rekonstrukce stávajících kanalizačních stok
 - Odvodnění výtahů a koberců v č. 101 stáří 100 let, potrubí DN 40/40/2

SO 01 Rekonstrukce stávajících kanalizačních stok
 - Odvodnění výtahů a koberců v č. 101 stáří 100 let, potrubí DN 40/40/2

SO 01 Rekonstrukce stávajících kanalizačních stok
 - Odvodnění výtahů a koberců v č. 101 stáří 100 let, potrubí DN 40/40/2

KATASTRÁLNÍ SITUÁČNÍ VÝKRES č. 1

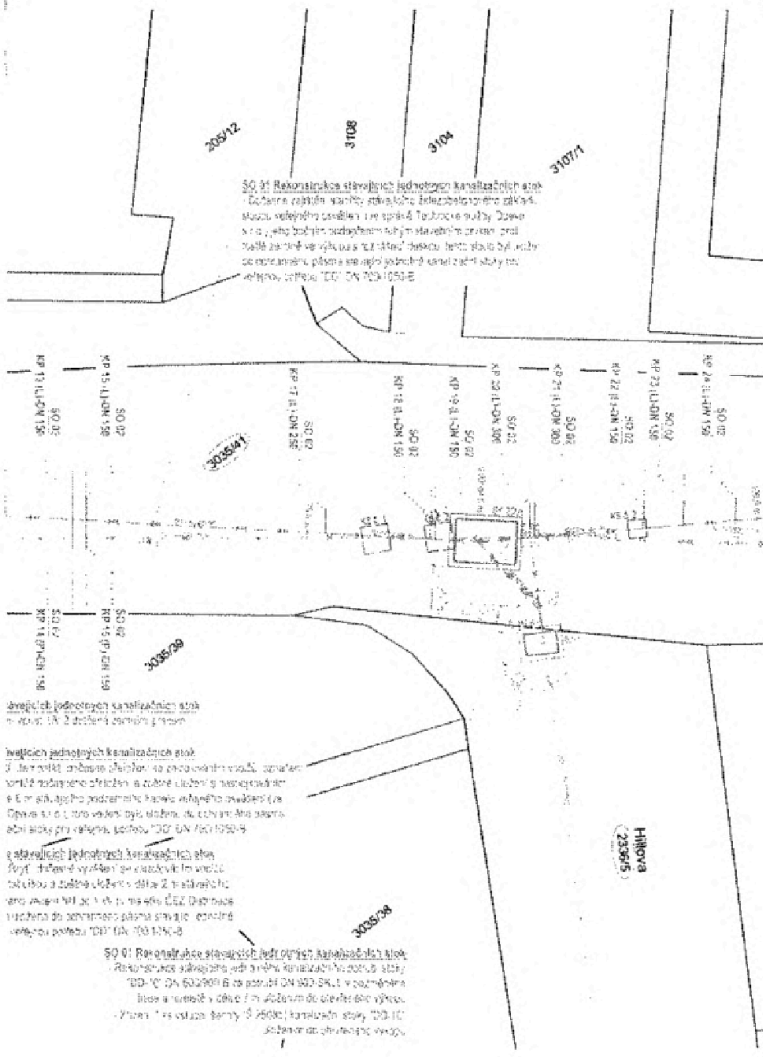
M: 1:200

KLAD MAPOVÝCH LÍSTŮ M 1:1200

Příloha č.1 - MMOPP00JWMUB

Opava 8-323

Opava 8-341



- LEGENDA ČAR, INŽENÝRSKÝCH SÍTÍ A OBJEKTŮ:**
- POZEMEK, PODLE KATASTRU NEMOVITOSTÍ, NA KTERÉM SE STAVBA UMÍSŤUJE A PROVÁDÍ
 - SO 01 = TRASA REKONSTRUOVANÉ STÁVAJÍCÍ JEDNOTNÉ KANALIZAČNÍ STOKY (získané v majetku SmVak Ostrava a.s.)
 - SO 02 = TRASA REKONSTRUOVANÉ STÁVAJÍCÍ KANALIZAČNÍ PŘÍPOJKY
 - POLOHA OBNOVOVANÉ ULIČNÍ VYPUSTI (získané ve správě Technické služby Opava s.r.o.)
 - POLOHA STÁVAJÍCÍ DŘEVINY S OCHRANOU KMENE VYPOLŠTAŘOVANÝM BEDNĚNÍM A S VYVÁZÁNÍM VĚTVÍ
 - POLOHA MÝČENÉHO KÉRE S NÁHRADNÍ VÝSADBOU VE STEJNÉM UMÍSTĚNÍ
 - TRASA STÁVAJÍCÍ JEDNOTNÉ KANALIZAČNÍ STOKY S KANALIZAČNÍ ŠACHTOU (v majetku SmVak Ostrava a.s.)
 - TRASA STÁVAJÍCÍ JEDNOTNÉ KANALIZAČNÍ STOKY S KANALIZAČNÍ ŠACHTOU, KTERÉ BUDOU ZRUŠENY (v majetku SmVak Ostrava a.s.)
 - TRASA STÁVAJÍCÍ HISTORICKÉ JEDNOTNÉ KANALIZAČNÍ STOKY, KTERÁ BUDE ZRUŠENA
 - TRASA STÁVAJÍCÍ DEŠŤOVÉ KANALIZAČNÍ PŘÍPOJKY
 - TRASA STÁVAJÍCÍ JEDNOTNÉ KANALIZAČNÍ PŘÍPOJKY
 - KOPANÁ SONDÁ

Jednotná jednotková kanalizační stoka
 - v majetku St. 2 - dle č. 232/2016 Sb. Z. o technické územní úpravě

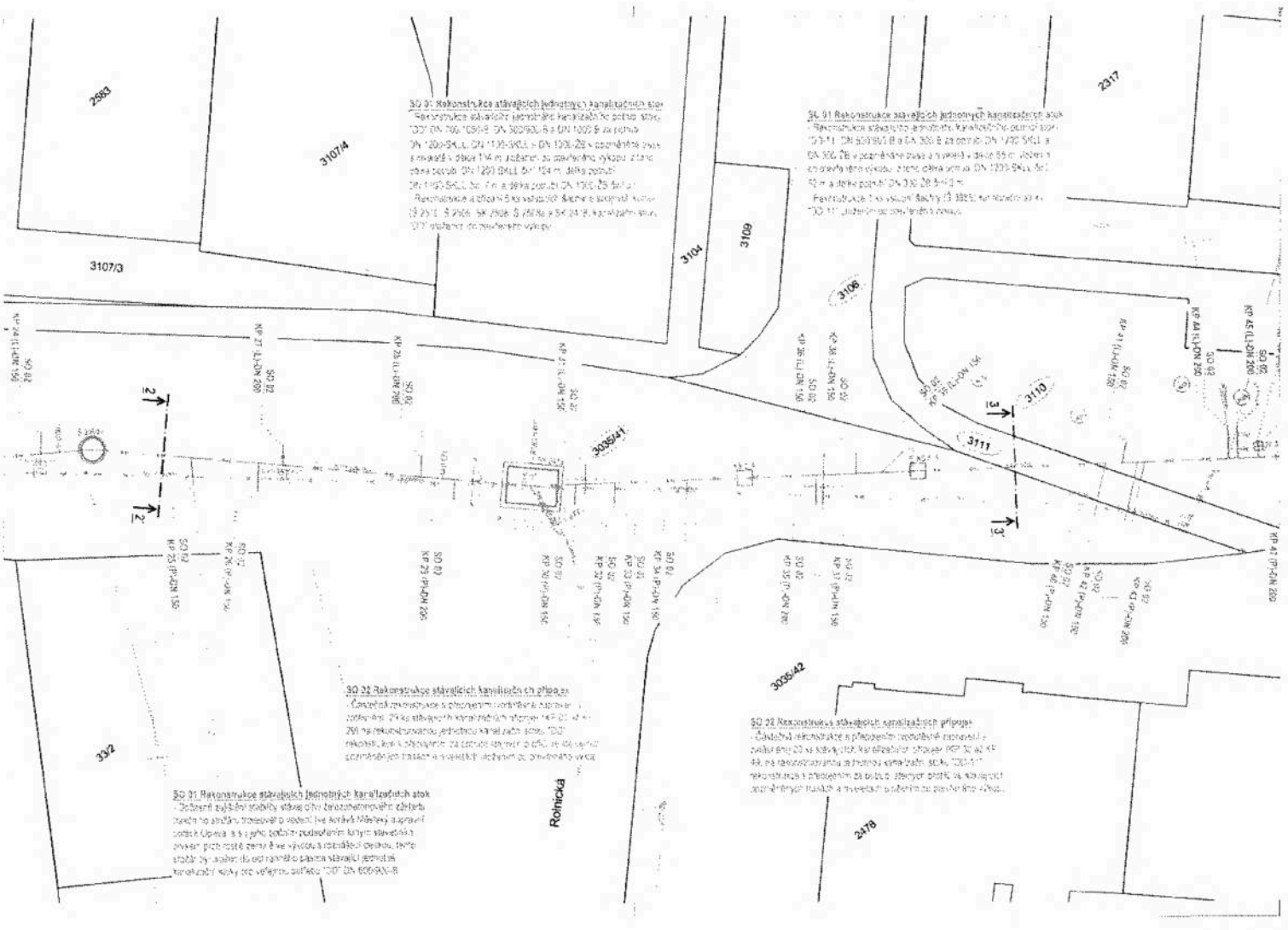
Jednotná jednotková kanalizační stoka
 - v majetku St. 2 - dle č. 232/2016 Sb. Z. o technické územní úpravě

Jednotná jednotková kanalizační stoka
 - v majetku St. 2 - dle č. 232/2016 Sb. Z. o technické územní úpravě

Stávající jednotková kanalizační stoka
 - v majetku St. 2 - dle č. 232/2016 Sb. Z. o technické územní úpravě

Stávající jednotková kanalizační stoka
 - v majetku St. 2 - dle č. 232/2016 Sb. Z. o technické územní úpravě

VÝŠKOVÝ SYSTÉM - BALT P. V.		SOUŘADNICOVÝ SYSTÉM - S-JTSK	
VYPRACOVAL	[Redacted]	[Redacted]	[Redacted]
PROJEKTANT	[Redacted]	[Redacted]	[Redacted]
TECHNICKÁ KONTROLA	[Redacted]	KANCELÁŘ: VRCHNÍ 86/28, 747 06 OPAVA, KATEŘINKY	
OBJEDNATEL PD:	Aqualis infrastructures inženýring, s.r.o. Slavíkovou 571/21, 709 00 Ostrava, Mariánské Hory		
STAVĚBNÍK:	Severomoravské vodovody s kanalizací Ostrava, a.s. 28. října 1235/169, 709 00 Ostrava, Mariánské Hory		
NÁZEV STAVBY:	Opava, ul. Rolnická – rekonstrukce stoky "DD" (číslo stavby: 5699)	STUPEŇ PÍ:	DSJ
		KRAJ:	MORAVSKÝ
		OKRES:	Opava
		DATAUM:	02/2022
NÁZEV PROVOZNIHO SOUBORU / STAVĚBNÍHO OBJEKTU:		ČÍSLO ZAKÁZKY:	2104
		FORMÁT:	A4
		MĚŘITKO:	1:200
NÁZEV PŘÍLOHY:	KATASTRÁLNÍ SITUÁČNÍ VÝKRES č. 1	PŘÍLOHA	C.2.1



SO 01 Rekonstrukce stávajících jednotných karantáenních staveb
 Rekonstrukce stávajících jednotných karantáenních staveb, které byly postaveny v letech 1953-1954 a 1955-1956 a jejich celková výměra činí 114 m². V rámci rekonstrukce budou provedeny výkopové práce a výstavba nové střešní konstrukce s nosnými prvky z oceli a dřevěnými nosiči. Rekonstrukce a vzhled bude odpovídat vzhledu původních staveb.

SO 01 Rekonstrukce stávajících jednotných karantáenních staveb
 Rekonstrukce stávajících jednotných karantáenních staveb, které byly postaveny v letech 1953-1954 a 1955-1956 a jejich celková výměra činí 114 m². V rámci rekonstrukce budou provedeny výkopové práce a výstavba nové střešní konstrukce s nosnými prvky z oceli a dřevěnými nosiči. Rekonstrukce a vzhled bude odpovídat vzhledu původních staveb.

SO 22 Rekonstrukce stávajících karantáenních přílohy
 Částečná rekonstrukce a přílohy stávajících karantáenních staveb, které byly postaveny v letech 1953-1954 a 1955-1956 a jejich celková výměra činí 114 m². V rámci rekonstrukce budou provedeny výkopové práce a výstavba nové střešní konstrukce s nosnými prvky z oceli a dřevěnými nosiči. Rekonstrukce a vzhled bude odpovídat vzhledu původních staveb.

SO 01 Rekonstrukce stávajících jednotných karantáenních staveb
 Částečná rekonstrukce stávajících jednotných karantáenních staveb, které byly postaveny v letech 1953-1954 a 1955-1956 a jejich celková výměra činí 114 m². V rámci rekonstrukce budou provedeny výkopové práce a výstavba nové střešní konstrukce s nosnými prvky z oceli a dřevěnými nosiči. Rekonstrukce a vzhled bude odpovídat vzhledu původních staveb.

SO 22 Rekonstrukce stávajících karantáenních přílohy
 Částečná rekonstrukce a přílohy stávajících karantáenních staveb, které byly postaveny v letech 1953-1954 a 1955-1956 a jejich celková výměra činí 114 m². V rámci rekonstrukce budou provedeny výkopové práce a výstavba nové střešní konstrukce s nosnými prvky z oceli a dřevěnými nosiči. Rekonstrukce a vzhled bude odpovídat vzhledu původních staveb.

Roháčka

2478

KATASTRÁLNÍ SITUÁČNÍ VÝKRES č. 2

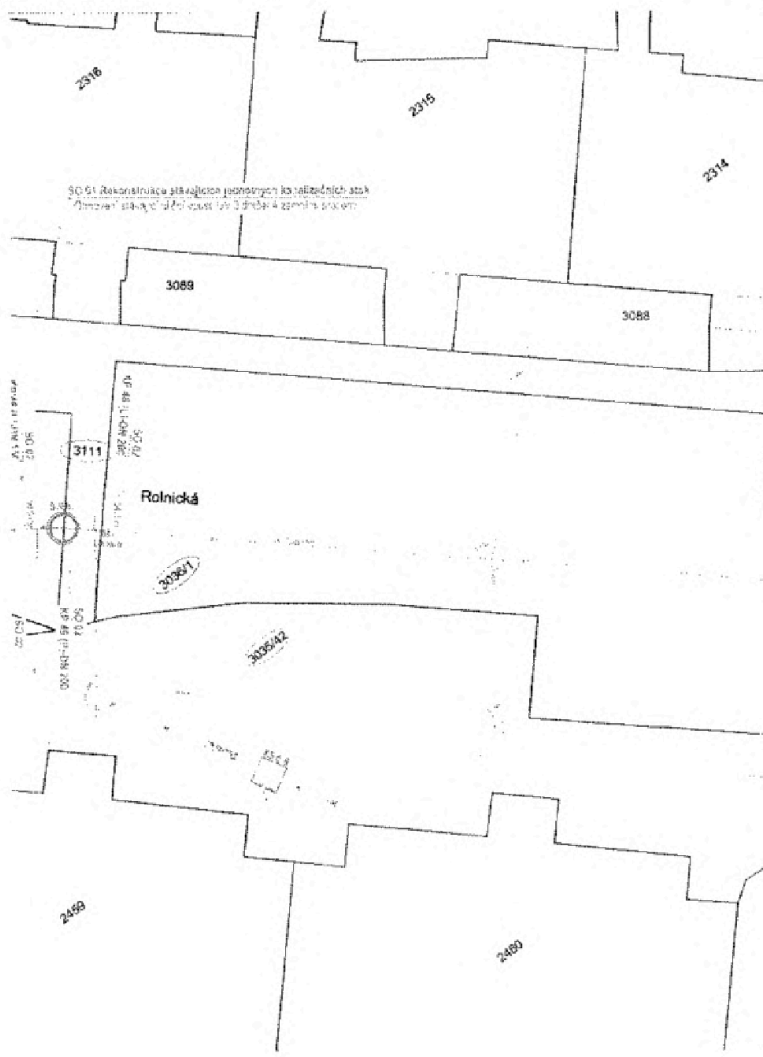
M: 1:200

KLAD MAPOVÝCH LISTŮ M: 1:1000

Příloha č. 2 - MMOPP00JWMUB

Opava 8-323

Opava 8-344



LEGENDA ČAR, INŽENÝRSKÝCH SÍTÍ A OBJEKTŮ

- 3032/41 POZEMEK, PODLE KATASTRU NEMOVITOSTÍ, NA KTERÉM SE STAVBA UMÍSTÍJE A PROVÁDÍ
- SO 01 = TRASA REKONSTRUOVANÉ STÁVAJÍCÍ JEDNOTNÉ KANALIZAČNÍ STOKY (zjisteno v majetku SmlVak Ostrava a.s.)
- SO 02 = TRASA REKONSTRUOVANÉ STÁVAJÍCÍ KANALIZAČNÍ PŘÍPOJKY
- POLOHA OBNOVOVANÉ ULIČNÍ VPUSTI (zjisteno ve správě Technické služby Opava s.r.o.)
- POLOHA STÁVAJÍCÍ DŘEVINY S OCHRANNOU KŮMENI VYPOLŠTĚNOVANYM BEDNĚNÍM A S VYVÁZÁNÍM VĚTVÍ
- POLOHA MÝČENÉHO KÉRÉ S NÁHRADNÍ VÝSADBOU VE STEJNÉM UMÍSTĚNÍ
- TRASA STÁVAJÍCÍ JEDNOTNÉ KANALIZAČNÍ STOKY S KANALIZAČNÍ ŠACHTOU (v majetku SmlVak Ostrava a.s.)
- TRASA STÁVAJÍCÍ JEDNOTNÉ KANALIZAČNÍ STOKY S KANALIZAČNÍ ŠACHTOU, KTERÉ BUDE ZRUŠENA (v majetku SmlVak Ostrava a.s.)
- TRASA STÁVAJÍCÍ HISTORICKÉ JEDNOTNÉ KANALIZAČNÍ STOKY, KTERÁ BUDE ZRUŠENA
- TRASA STÁVAJÍCÍ DEŠŤOVÉ KANALIZAČNÍ PŘÍPOJKY
- TRASA STÁVAJÍCÍ JEDNOTNÉ KANALIZAČNÍ PŘÍPOJKY
- KOPANÁ SONDA

VÝŠKOVÝ SYSTÉM: BALT P V

SOUŘADNICOVÝ SYSTÉM: S-JTSK

VYPRACOVAL:		
PROJEKTANT:		
TECHNICKÁ KONTROLA:		KANCELÁŘ: VRCHNÍ 85/28, 747 05 OPAVA, KATEŘINKY
OBJEDNATEL PD:	Aquila infrastructures inženýring, s.r.o. Slavnickova 571/21, 709 00 Ostrava, Moravské Hory	
STAVĚBNÍK:	Severomoravské vodovody a kanalizace Ostrava, a.s. 28. října 1235/189, 709 00 Ostrava, Moravské Hory	
NÁZEV STAVBY:	STUPEŇ PD:	DS.1
Opava ul. Rolnická – rekonstrukce stoky "DD" (část stavby 5699)	KRAJ:	Moravskoslezský
	OKRES:	Opava
	DATUM:	02/2022
NÁZEV PROVOZNÍHO SOUBORU / STAVĚBNÍHO OBJEKTU:	ČÍSLO ZAPISŮVY:	2104
	FORMÁT:	A4
	MĚŘÍTKO:	1:200
NÁZEV PŘÍLOHY:	PŘÍLOHA:	C.2.2
KATASTRÁLNÍ SITUÁČNÍ VÝKRES č. 2		