



S00GP007L90K

202300049

Dohoda

o přípravě podkladů pro zadání zpracování lesní hospodářské osnovy

mezi subjekty

**Česká republika-Ústav pro hospodářskou úpravu lesů Brandýs nad Labem
organizační složka státu**

adresa: Nábřeží 1326, 250 01 Brandýs nad Labem – Stará Boleslav

IČ: 00020681,

zastoupený Ing. Václavem Zouharem, ředitelem pobočky Brno se sídlem v Brně Vrázova 1,
616 00, pověřený ředitelem ÚHÚL [REDACTED]
(dále jen ÚHÚL)

a

Obec s rozšířenou působností

MĚSTO TELČ

adresa:

nám. Zachariáše z Hradce 10
588 56 Telč

IČ: 002 86 745

Zastoupená navenek starostou města Telč panem Mgr. Vladimírem Brtníkem, k technickému jednání je oprávněn Ing. Vlastislav Soukup, vedoucí odboru životního prostředí při MěÚ Telč (dále jen ORP)

Čl. I.

Předmět dohody

Předmětem této dohody je příprava podkladů pro zadání zpracování lesní hospodářské osnovy (LHO) v rámci místní příslušnosti ORP TELČ zařizovacích obvodů (ZO):

LHC (ZO) - kód	LHC (ZO) - název
614 802	LHO Telč č. 1
614 803	LHO Telč č. 2
v novém stavu	
614 802	LHO Telč č. 1
614 803	LHO Telč č. 2

Tyto podklady vyhotoví ÚHÚL za podmínek a v rozsahu uvedených v článku II. této dohody.

Čl. II.

Práva a povinnosti smluvních stran

1. Práva a povinnosti ORP.

- a. ORP dodá ÚHÚL k zabezpečení zpracování předmětu této dohody uvedeného v ust. Čl. I. **nejpozději do 1. 3. 2023** seznam vlastníků (specifikace identifikátorem, názvem a podílem spoluvlastnictví), jejichž pozemky určené k plnění funkcí lesa nebudou zařazeny do podkladu pro zadání zpracování LHO. Vymezení vlastníků v seznamu je nezbytné ve výše uvedené kvalitě. Případné další změny vlastnictví ovlivňující zahrnutí či nezahrnutí vlastníka do LHO oznámí ORP neprodleně ÚHÚL pobočce Brno, aby došlo k zahrnutí nebo vyloučení těchto vlastníků z podkladů pro LHO.
- b. ORP dále bude na základě seznamu od ÚHÚL průběžně zajišťovat tyto podkladové materiály (případně vydá pověření k přímé spolupráci s katastrálním úřadem):
- Srovnávací sestavení pozemků určených k plnění funkcí lesa v rámci ZO, které nejsou zapsány na listu vlastnictví (LV 0), s pozemky vedenými ve zjednodušené evidenci (seznam předmětných pozemků dodá ÚHÚL na základě dat KN). Toto se týká pouze parcel, které se nepodaří vyřešit z podkladů o bývalém pozemkovém katastru, které má ÚHÚL k dispozici.
 - Snímky katastrálních map, popřípadě grafické přehledy pozemků vedených ve zjednodušené evidenci zejména v případech, kdy bude zjištěn rozdíl mezi souborem popisných a souborem geodetických informací dat KN (seznamy požadovaných částí map, vymezené předmětnými parcelami budou ÚHÚL dodávány průběžně).
- c. ORP dodá ÚHÚL k zabezpečení zpracování předmětu této dohody uvedeného v ust. Čl. I. **nejpozději 31. 8. 2023** informace o subjektech vykonávajících v daném ZO činnost odborného lesního hospodáře (OLH). Informaci o příslušnosti OLH ORP zpracuje a dodá po katastrálních územích, popřípadě parcelách spolu s informací o právním titulu nabytí příslušnosti OLH:
- vlastník si vybral OLH sám (případně sám sobě funkci OLH vykonává a má licenci)
 - vlastník splňuje podmínku odborného lesnického vzdělání a odborné lesnické praxe a vykonává v lesích ve svém vlastnictví činnost odborného lesního hospodáře sám bez udělení licence
 - funkci odborného lesního hospodáře vykonává právnická osoba, která v určeném území vykonává právo hospodaření ve státních lesích takzvaně ze zákona
 - funkci odborného lesního hospodáře vykonává fyzická nebo právnická osoba na základě rozhodnutí orgánu státní správy lesů

2. Práva a povinnosti ÚHÚL.

Za splnění podmínek uvedených v odstavci 1. ÚHÚL nad výše uvedenými podklady a údaji katastru nemovitostí, které má k dispozici, zpracuje **do 31. 12. 2023**:

- a. Identifikaci parcel KN nad digitálními katastrálními mapami (tam, kde jsou DKM, KMD nebo KM-D) jejich selekcí a výstupem do formátu BLK – vektor – „mapa parcel LHO“
- b. Identifikaci parcel nad rastry map KN a ZE (tam, kde jsou KM vedeny v analogové podobě) vyhotovením vrstvy identifikující spolu s připojenou databází parcelu k zařízení – formát BLK – vektor – „mapa parcel LHO“
- c. Seznam parcel zapsaných na LV v KN nebo v ZE, které byly identifikovány.
- d. Seznam parcel KN-PUPFL nezapsaných na LV (tzv. LV=0), které byly identifikovány.
- e. Seznam parcel zapsaných na LV v KN nebo v ZE, které nebyly identifikovány.
- f. Seznam vlastníků s LHP za kraj s udáním podílu spoluvlastnictví.
- g. Seznam vlastníků s LHO za ZO s udáním podílu spoluvlastnictví
- h. Mapové výstupy budou předány ve vektorových datech ve formátu prostředí TOPOL a seznamy ad písm. c), d), e), f) a g) ve formátu XLS případně TXT. Rastrová data ve formátu CIT, případně TIF.

Čl. III. Další ujednání

1. ORP se zavazuje, že získaná data neposkytne třetím osobám (vyjma zpracovatele LHO ZO uvedených v čl. I) a nepoužije je k jiným účelům než ke splnění předmětu této dohody.

1.1 Poskytované služby zahrnují aktivity, při kterých může docházet ke zpracování osobních údajů ve smyslu nařízení Evropského parlamentu a Rady (EU) 2016/679 ze dne 27. dubna 2016 o ochraně fyzických osob v souvislosti se zpracováním osobních údajů a o volném pohybu těchto údajů a o zrušení směrnice 95/46/ES (obecné nařízení o ochraně osobních údajů) („GDPR“).

1.2 ÚHÚL se zavazuje zpracovávat osobní údaje tak, aby neporušil žádné ustanovení GDPR či jiného právního předpisu nebo nezpůsobil skutečnost, která by znamenala porušení GDPR či jiného právního předpisu ORP. V tomto smyslu se ÚHÚL zavazuje k plnění následujících povinností:

- a) zpracovávat osobní údaje v souladu a v rozsahu nezbytném pro plnění povinností dle této smlouvy;
- b) zajistit, aby se osoby oprávněné zpracovávat osobní údaje zavázaly k mlčenlivosti nebo aby se na ně vztahovala zákonná povinnost mlčenlivosti;
- c) přijmout všechna opatření k zabezpečení osobních údajů dle čl. 32 GDPR;
- d) dodržovat podmínky pro zapojení dalšího zpracovatele dle čl. 28 odst. 2 a 4 GDPR;
- e) v souladu s rozhodnutím ORP všechny osobní údaje buď vymazat, nebo je vrátit ORP po ukončení poskytování služeb spojených se zpracováním, a vymazat existující kopie, pokud právní předpisy neukládají jinou povinnost;
- f) upozornit ORP na nevhodnost pokynů, týkajících se zpracování Osobních údajů, zejména tehdy, pokud by provedení takového pokynu vedlo k porušení GDPR nebo jiného právního předpisu.

1.3 ÚHÚL je povinen dbát, aby žádný subjekt údajů neutrpěl újmu na svých právech, zejména na právu na zachování lidské důstojnosti, a také dbá na ochranu před neoprávněným zasahováním do soukromého a osobního života subjektů údajů.

2. Další úpravy (zpracování parcel, u kterých došlo k odnětí nebo prohlášení za PUPFL, aniž by vlastník dal katastrálnímu pracovišti podnět ke změně druhu pozemku, podobně jako parcel, které jsou v restituci vydány, ale není o tom záznam v údajích KN) zajistí ORP a předá přímo zpracovateli LHO. Pokud ORP bude požadovat tyto další úpravy zpracovat přímo do přípravy podkladů pro LHO, dodá ORP ÚHÚL seznam těchto předmětných parcel včetně informací o OLH do 31. 10. 2023. Tyto parcely budou zpracovány do stejné vrstvy GIS (formát BLK – vektor – „mapa parcel LHO“), ale budou opatřeny informací, že nejsou součástí PUPFL dle KN ČR.
3. Příprava podkladů pro LHO bude zpracována nad daty KN s platností k:
 - a. 1. 7. 2023 pro SPI a SGI s KM digitální (DKM, KM-D, KMD)
 - b. 1. 7. 2023 pro SPI s KM analogovou (KMA)– Výchozí data KMA SGI jsou rastry se stavem k r. 2023 s dohledáním změn dle SPI k 1. 7. 2023 na webu ČÚZK případně na KP; data SPI a SGI k 1. 7. 2023 ÚHÚL obdrží od ČÚZK do 31. 8. 2023.

Do LHO nebudou zahrnuty parcely, kde vlastnické právo v datech katastru nemovitostí má „Česká republika“, právo hospodařit s majetkem státu pak např. Lesy České republiky s.p., Státní pozemkový úřad (bývalý Pozemkový fond České republiky), Vojenské lesy a statky, Správa a údržba silnic s.p., České dráhy s.p., Úřad pro zastupování státu ve věcech majetkových nebo i obce (nepřepsaný majetek na obec) a další, i přes to, že vlastní do 50 ha lesa v územní působnosti schvalujícího orgánu státní správy lesů (§24 odstavec 3 zákona č. 289/1995 Sb.).


4. V případě, že údaje KN nebo podklady ORP nebudou ÚHÚL dodány do uvedených termínů, bude lhůta dodání díla ze strany ÚHÚL přiměřeně prodloužena.
5. **ÚHÚL vyhotovuje podklady LHO v rámci hlavního předmětu činnosti stanovené zřizovatelem, tedy bezplatně.**
6. Obě smluvní strany vyjadřují vůli vzájemné a účinné spolupráce při řešení případných problémů jako jsou např. větší počet významných rozporů v podkladech KN nebo informací o OLH. Pokud by v této souvislosti vznikla situace, kdy by bylo ohroženo plnění dohodnutých termínů, bude, po vzájemné konzultaci ORP a ÚHÚL, vyhotoven samostatný písemný dodatek k této dohodě.
7. Nedílnou přílohou této dohody je seznam dotčených k.ú., kterých se příprava týká. Příprava podkladů pro LHO se standardně provádí v rozsahu celých k.ú. V případě, že ORP požaduje vyhotovení přípravy podkladů pro LHO jenom na části k.ú., připojuje jednoznačný popis hranice ZO na děleném k.ú.. Tento popis následuje za seznamem dotčených k.ú..
8. Pokud ORP nedodá seznam vlastníků s LHP (Čl. II. odst. 1 písm. a), doplní ÚHÚL vlastníky s LHP podle údajů získaných z SPI.
9. Pokud ORP nedodá informace k OLH (Čl. II. odst. 1 písm. c), ponechá ÚHÚL příslušná pole v databázi „mapy parcel LHO“ nevyplněná.
10. V technických věcech při přípravě podkladů pro LHO je za pobočku ÚHÚL s ORP a KP oprávněna jednat Ing. Jana Kolaříková, tel. 540 003 117.

11. Tato dohoda je vyhotovena ve třech stejnopisech, z nichž jeden obdrží ÚHÚL a dva obdrží ORP.

V dne


14. 02. 2023
V Telči, dne

Za ÚHÚL




ředitel pobočky

Za ORP TELČ



Mgr. Vladimír Brtník
starosta města



Seznam k. ú. pro jednotlivé zařizovací obvody:

LHO Telč č. 1, kód 614 802

Kód k. ú.	Název katastrálního území
607797	Borovná
620131	Černíč
620149	Myslůvka
620157	Slaviboř
634191	Dyjice
634212	Dyjička
643581	Horní Myslová
645711	Částkovice u Hostětic
645729	Hostětic
670537	Kostelní Myslová
672203	Krahulčí u Telče
681385	Lhotka u Mrákotín
700053	Mrákotín u Telče
700061	Praskolesy u Mrákotína
700541	Mysletice
700550	Olší u Telče
700568	Zadní Vydří
737984	Radkov u Telče
744760	Řásná
755869	Strachonovice
758574	Studnice u Telče
765546	Telč
776815	Vanov
776840	Vanůvek
784885	Volevčice

LHO Telč č. 2, kód 614 803

Kód k. ú.	Název katastrálního území
606481	Bohuslavice
630357	Dolní Vilímeč
631451	Doupě
634182	Dolní Dvorce u Telče
634204	Rozsíčky u Telče
634221	Stranná u Telče
660493	Jindřichovice na Moravě
665762	Klatovec
667137	Knínice
674010	Krasonice
691879	Markvartice
700584	Mysliboř
704261	Nevcehle
705268	Nová Říše
711080	Olšany u Telče
712647	Ořechov u Telče
717631	Panské Dubenky
742295	Rozseč u Třešti
745561	Řídelov
746517	Sedlatice
746835	Sedlejev
753882	Nepomuky na Moravě
753891	Stará Říše
761231	Svojkovice na Moravě
774693	Urbanov
776963	Vápovice
788465	Vystrčenovice
792292	Zdeňkov
794112	Zvolenovice
794945	Žatec na Moravě

Celkem je zařízením LHO Telč č. 1a Telč č. 2 dotčených 55 katastrálních území.

Seznam použitých zkratk:

DKM-Digitální katastrální mapa (původní měřítko zpravidla 1:1000 nebo 1:2000).

KMA-Katastrální mapa analogová (papírová).

KMD-Od roku 2008 je novou variantou KM-D zpřesněnou transformacemi na identické body, spolu s DKM je součástí ISKN.

KM-D-Katastrální mapa digitalizovaná (původní měřítko zpravidla 1:2880), je mimo ISKN.

KN ČR-Katastr nemovitostí České republiky.



KP-Katastrální pracoviště

k.ú. – Katastrální území.

LHO-Lesní hospodářské osnovy.

LHP-Lesní hospodářský plán.

LV-List vlastnictví. Dokument, kterým se zobrazují informace z KN ČR vázané k jednomu vlastníkovi nebo více spoluvlastníkům.

OLH – Odborný lesní hospodář.

ORP-Obec s rozšířenou působností.

PUPFL-Pozemky určené pro plnění funkcí lesa-dle KN druh pozemku 10 (lesní půda) a pozemky s jiným druhem pozemku, ale s kódem ochrany 26.

SGL-Soubor geodetických informací KN („grafika“).

SPI-Soubor popisných informací KN („numerika“).

ÚHÚL-Ústav pro hospodářskou úpravu lesů Brandýs nad Labem.

ZE-Zjednodušená evidence – PK (JPK), GP, EN – (§ 62 odst. 1 a odst. 2 a § 8 písm. b katastrálního zákona).

ZO-Zařizovací obvod.