

DODATEK č. 5 k PACHTOVNÍ SMLouvĚ č. 77N18/02

Smluvní strany:

Česká republika – Státní pozemkový úřad

sídlo: Husinecká 1024/11a, 130 00 Praha 3 – Žižkov

IČO: 01312774

DIČ: CZ 01312774

za který právně jedná Ing. Šárka Václavíková ředitelka Krajského pozemkového úřadu pro Karlovarský kraj, Chebská 48/73, 36006 Karlovy Vary

na základě oprávnění vyplývajícího z platného Podpisového řádu Státního pozemkového úřadu účinného ke dni právního jednání

bankovní spojení: Česká národní banka

číslo účtu: 130016-3723001/0710

(dále jen „propachtovatel“)

– na straně jedné –

a

Zemědělské družstvo “ROZVOJ“ se sídlem v Trstěnicích

sídlo: Trstěnice 13, Mariánské Lázně, PSČ 353 01

IČO: 001 16 084

zapsáno v obchodním rejstříku vedeném Krajským soudem v Plzni, oddíl DrXXIV, vložka 1241

osoby oprávněné jednat za družstvo: Ing. Göran Wohlrab, předseda představenstva
Jaroslav Zeman, místopředseda představenstva

(dále jen „pachtýř“)

– straně druhé –

uzavírají tento dodatek č. 5 k pachtovní smlouvě č. 77N18/02 ze dne 11. 9. 2018, ve znění dodatku č. 4 ze dne 16. 6. 2021 (dále jen „smlouva“), kterým se mění předmět pachtu a výše ročního pachtovného

1. Na základě Čl. V smlouvy je pachtýř povinen platit propachtovateli roční pachtovné ve výši 13 464,- Kč (slovy: třinácttisícčtyřistašedesátčtyři korun českých).

2. Smluvní strany se dohodly na tom, že pachtovné specifikované v bodě 1. tohoto dodatku bude **zvýšeno** z důvodu rozšíření předmětu pachtu od 1. 4. 2023 o **užívané půdní bloky** na částku **13 729,- Kč** (slovy: třinácttisícsetdvacetdevět korun českých).

Předmět pachtu se rozšiřuje o nemovité věci s účinností od 1. 4. 2023:

obec	kat. území	druh evidence	parcela č.	výměra	druh pozemku
Trstěnice	Skelné Hutě	KN/pozemkové	712/1 část	310 m ²	ostatní plocha
Trstěnice	Skelné Hutě	KN/pozemkové	712/2 část	244 m ²	ostatní plocha
Trstěnice	Skelné Hutě	KN/pozemkové	712/3 část	62 m ²	ostatní plocha
Trstěnice	Trstěnice u M. Lázní	KN/pozemkové	4154/3 část	14 m ²	ostatní plocha
Trstěnice	Trstěnice u M. Lázní	KN/pozemkové	4154/4 část	44 m ²	ostatní plocha
	Trstěnice u M. Lázní	KN/pozemkové	4199	845 m ²	ostatní plocha

Trstěnice	Trstěnice u M. Lázní	KN/pozemkové	4201	1025 m ²	ostatní plocha
-----------	-------------------------	--------------	------	---------------------	----------------

Nedílnou součástí tohoto dodatku jsou zákresy propachtovaných částí nemovitých věcí.

K 1. 10. 2023 je pachtýř povinen zaplatit částku **13 597,- Kč** (slovy: třinácttisícpětsetdevadesát sedm korun českých).

3. Vznikne-li k plnění funkcí státu nebo jiných úkolů v rámci působnosti nebo stanoveného předmětu činnosti propachtovatele anebo pro realizaci veřejně prospěšné stavby nebo z důvodu jinak určeného veřejného zájmu, potřeba uvolnit předmět pachtu nebo jeho část, tj. např. jednotlivý pozemek nebo jeho část, má propachtovatel právo jednostranně zúžit předmět této smlouvy a ukončit pacht pozemku či jeho části před dobou sjednanou ve smlouvě tak, že skončí uplynutím tří měsíců ode dne doručení oznámení pachtýři o zúžení předmětu této smlouvy. Ostatní propachtované pozemky či části pozemků nedotčené touto potřebou zůstávají nadále předmětem této smlouvy.

Pachtýř s jednostranným ukončením pachtu pozemku či jeho části z důvodu potřeby uvolnění k plnění funkcí státu nebo jiných úkolů v rámci působnosti nebo stanoveného předmětu činnosti propachtovatele anebo pro realizaci veřejně prospěšné stavby nebo z důvodu jinak určeného veřejného zájmu výslovně souhlasí a stvrzuje, že nebude z titulu tohoto ukončení smlouvy uplatňovat žádné jiné náhrady ani majetkové nároky a sankce. Bude-li se na pozemku nacházet rozpracovaná výroba a požádá-li pachtýř o kompenzaci, náleží mu náhrada ve výši prokázaných nákladových položek na ni vynaložených, v daném místě a čase obvyklých za obvyklé ceny.

4. Tento dodatek nabývá platnosti dnem podpisu smluvními stranami a **účinnosti dnem 1. 4. 2023**, nejdříve však dnem uveřejnění v registru smluv dle ustanovení § 6 odst. 1 zákona č. 340/2015 Sb., o zvláštních podmínkách účinnosti některých smluv, uveřejňování těchto smluv a o registru smluv (zákon o registru smluv), ve znění pozdějších předpisů.

Uveřejnění tohoto dodatku v registru smluv zajistí propachtovatel.

5. Tento dodatek je vyhotoven ve dvou stejnopisech, z nichž každý má platnost originálu. Jeden stejnopis přebírá pachtýř a jeden je určen pro propachtovatele.

6. Smluvní strany po přečtení tohoto dodatku prohlašují, že s jeho obsahem souhlasí a že je shodným projevem jejich vážné a svobodné vůle, a na důkaz toho připojují své podpisy.

13 -02- 2023

V Karlových Varech dne

STÁTNÍ POZEMKOVÝ ÚŘAD

Krajský pozemkový úřad pro Karlovarský kraj
Chebská 48/73
360 06 Karlovy Vary



.....
Ing. Šárka Václavíková
ředitelka Krajského pozemkového úřadu
pro Karlovarský kraj

propachtovatel

.....
Zemědělské družstvo "ROZVOJ"
se sídlem v Trstěnicích
Ing. Göran Wohlrab
předseda představenstva

Jaroslav Zeman
místopředseda představenstva

pachtýř

rá

Tento dodatek
podmínkách
o registru
Datum
ID

Výpočet pachtu k dodatku č. 5 pachtovní smlouvy č. 77N18/02

Datum tisku: 26.01.2023

Spočítáno k datu splátky: 1. 10. 2023

Vydané parcely:

Poznámka	Parcela	/	Díl	Skup.	Výměra [m ²]	Datum zahájení pachtu	Datum ukončení pachtu	Počet dní	Pacht [Kč]
Katastr: Skalná									
	648			2	3 992,00	01.11.2018	01.11.2018	0	0,00 Kč
Celkem za katastr					3 992,00				0,00 Kč
Celkem vydané parcely					3 992,00				0,00 Kč

Stávající parcely:

Poznámka	Parcela	/	Díl	Skup.	Výměra [m ²]	Datum zahájení pachtu	Datum ukončení pachtu	Počet dní	Pacht [Kč]
Katastr: Drmoul									
	732		8	2	29 446,00	01.01.2020		365	2 688,42 Kč
Celkem za katastr					29 446,00				2 688,42 Kč
Katastr: Skelné Hutě									
	648			2	671,00	01.11.2018		365	44,58 Kč
část	712		1	2	310,00	01.04.2023		183	10,33 Kč
část	712		2	2	244,00	01.04.2023		183	8,13 Kč
část	712		3	2	62,00	01.04.2023		183	2,07 Kč
část PB	721			2	134,00	01.07.2021		365	8,90 Kč
Celkem za katastr					1 421,00				74,01 Kč
Katastr: Trstěnice u Mariánských Lázní									
	107		17	2	12 825,00	01.01.2020		365	1 492,57 Kč
	183		28	2	13 166,00	01.10.2018		365	1 532,26 Kč
	3254		3	2	1 115,00	01.10.2018		365	129,76 Kč
	3567		2	2	2 847,00	01.10.2018		365	331,33 Kč
část PB	3907		1	2	1 691,00	01.07.2021		365	196,80 Kč
část PB	3907		2	2	208,00	01.07.2021		365	24,21 Kč
	4000		4	2	51 448,00	01.01.2020		365	5 987,52 Kč
část PB	4150			2	1 566,00	01.07.2021		365	182,25 Kč
část	4154		3	2	14,00	01.04.2023		183	0,82 Kč
část	4154		4	2	44,00	01.04.2023		183	2,57 Kč
část PB	4175		1	2	4 047,00	01.07.2021		365	470,99 Kč
část PB	4178			2	782,00	01.07.2021		365	91,01 Kč
část PB	4181		1	2	1 639,00	01.07.2021		365	190,75 Kč
část PB	4193			2	796,00	01.07.2021		365	92,64 Kč
	4199			2	845,00	01.04.2023		183	49,30 Kč

Výpočet pachtu k dodatku č. 5 pachtovní smlouvy č. 77N18/02

Datum tisku: 26.01.2023

Spočítáno k datu splátky: 1. 10. 2023

4201	2	1 025,00	01.04.2023	183	59,81 Kč
Celkem za katastr		94 058,00			10 834,59 Kč
Celkem stávající parcely		124 925,00			13 597,02 Kč
Celkem					13 597

Příloha pachtovní smlouvy č. 77N18/02

Variabilní symbol: 7711802

Uzavřeno: 11.09.2018

Roční pacht: 13 729 Kč

Datum tisku: 26.01.2023

Účinná od: 01.10.2018

Pachtýři:**Název****Adresa**Zemědělské družstvo
"ROZVOJ" se sídlem v
Trstěnicích

Trstěnice, 35301 Mariánské Lázně

Nemovitosti:

Pozn.	Parcela	/	Díl	Skp.	Kult.	Číslo LV	Typ sazby	Cena	Výměra [m ²]	%	Inflace	Pacht [Kč]
Katastr: Drmoul												
	732		8		2	2 10002	pc/ha	41 500,00 Kč	29 446	2,2		2 688,42 Kč
Celkem za katastr									29 446			2 688,42 Kč
Katastr: Skelné Hutě												
	648				2	14 10002	pc/ha	30 200,00 Kč	671	2,2		44,58 Kč
část	712		1		2	14 10002	pc/ha	30 200,00 Kč	310	2,2		20,60 Kč
část	712		2		2	14 10002	pc/ha	30 200,00 Kč	244	2,2		16,21 Kč
část	712		3		2	14 10002	pc/ha	30 200,00 Kč	62	2,2		4,12 Kč
část PB	721				2	14 10002	pc/ha	30 200,00 Kč	134	2,2		8,90 Kč
Celkem za katastr									1 421			94,41 Kč
Katastr: Trstěnice u Mariánských Lázní												
	107		17		2	7 10002	pc/ha	52 900,00 Kč	12 825	2,2		1 492,57 Kč
	183		28		2	2 10002	pc/ha	52 900,00 Kč	13 166	2,2		1 532,26 Kč
	3254		3		2	14 10002	pc/ha	52 900,00 Kč	1 115	2,2		129,76 Kč
	3567		2		2	14 10002	pc/ha	52 900,00 Kč	2 847	2,2		331,33 Kč
část PB	3907		1		2	14 10002	pc/ha	52 900,00 Kč	1 691	2,2		196,80 Kč
část PB	3907		2		2	14 10002	pc/ha	52 900,00 Kč	208	2,2		24,21 Kč
	4000		4		2	7 10002	pc/ha	52 900,00 Kč	51 448	2,2		5 987,52 Kč
část PB	4150				2	14 10002	pc/ha	52 900,00 Kč	1 566	2,2		182,25 Kč
část	4154		3		2	14 10002	pc/ha	52 900,00 Kč	14	2,2		1,63 Kč
část	4154		4		2	14 10002	pc/ha	52 900,00 Kč	44	2,2		5,12 Kč
část PB	4175		1		2	14 10002	pc/ha	52 900,00 Kč	4 047	2,2		470,99 Kč
část PB	4178				2	14 10002	pc/ha	52 900,00 Kč	782	2,2		91,01 Kč
část PB	4181		1		2	14 10002	pc/ha	52 900,00 Kč	1 639	2,2		190,75 Kč
část PB	4193				2	14 10002	pc/ha	52 900,00 Kč	796	2,2		92,64 Kč
	4199				2	14 10002	pc/ha	52 900,00 Kč	845	2,2		98,34 Kč

Příloha pachtovní smlouvy č. 77N18/02Variabilní symbol: 7711802 Uzavřeno: 11.09.2018 Roční pacht: **13 729 Kč**

Datum tisku: 26.01.2023 Účinná od: 01.10.2018

Pozn.	Parcela	/	Díl	Skp.	Kult.	Číslo LV	Typ sazby	Cena	Výměra [m ²]	%	Inflace	Pacht [Kč]
Katastr: Trstěnice u Mariánských Lázní												
	4201		2	14	10002	pc/ha	52 900,00 Kč	1 025	2,2			119,29 Kč
Celkem za katastr								94 058				10 946,48 Kč
Celkem								124 925				13 729,31 Kč

Vysvětlivky k typu sazby:

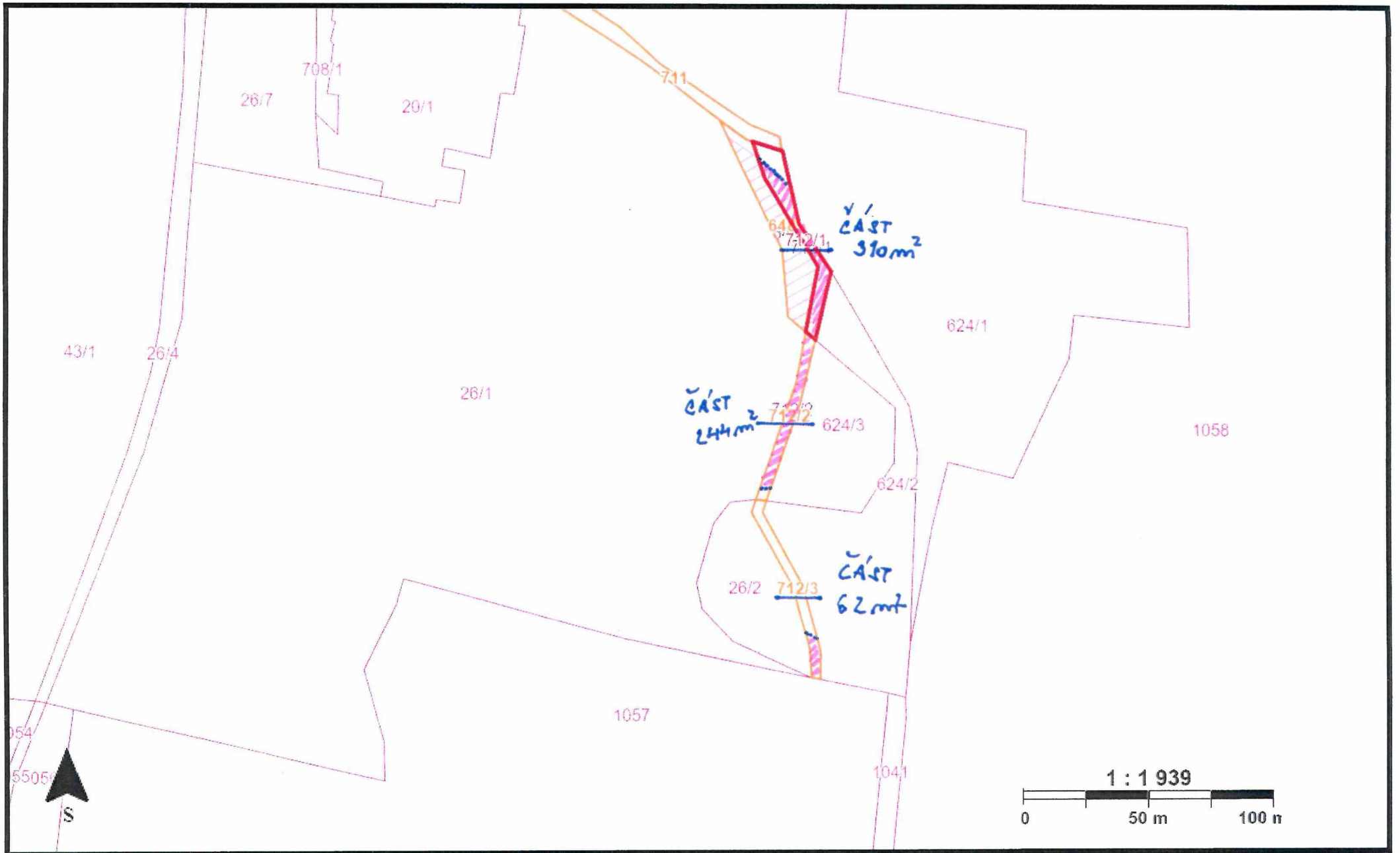
ha...za hektar

jdn...za jednotku

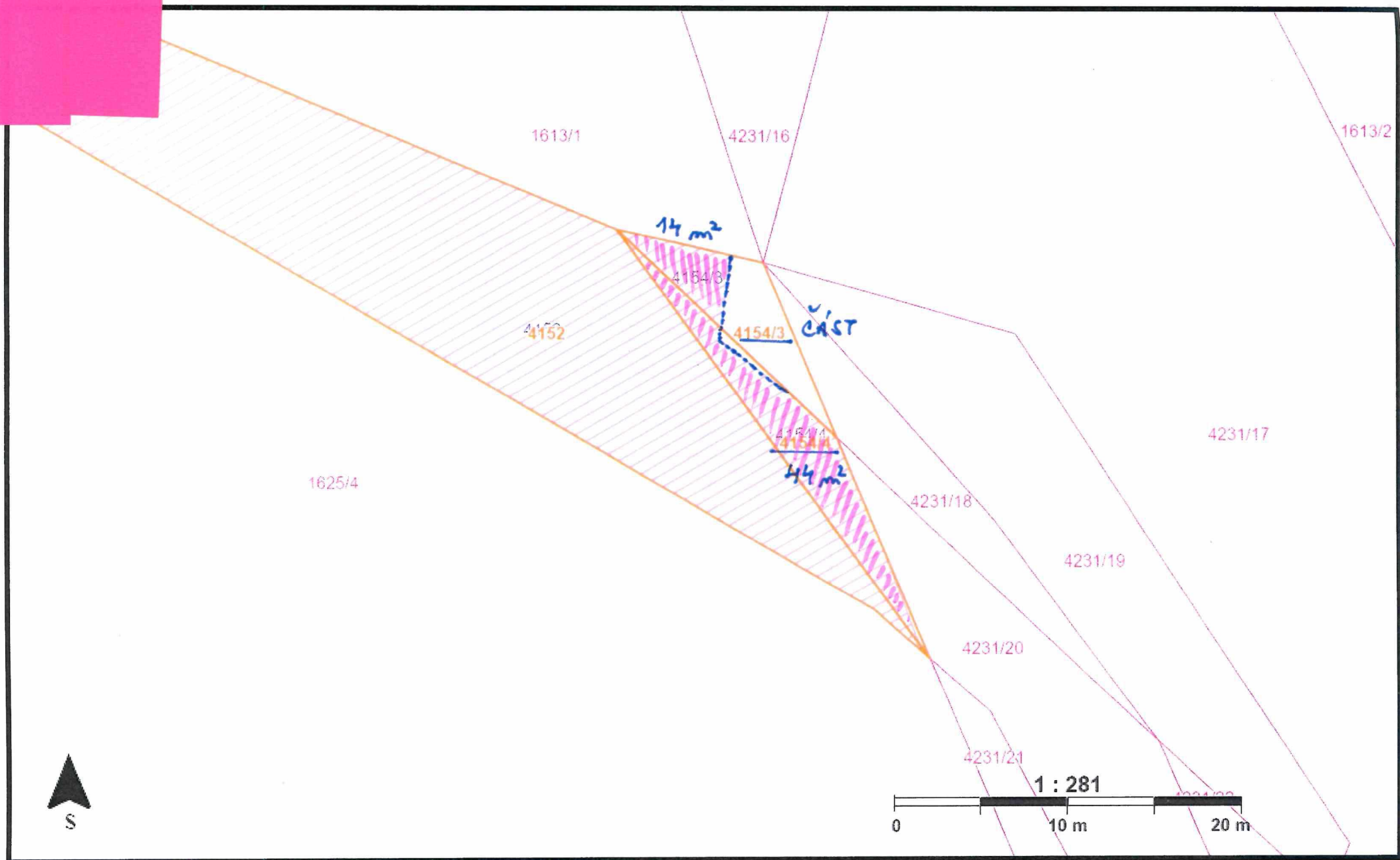
pc/ha...průměrná cena za hektar

m²...za m²

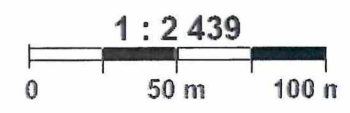
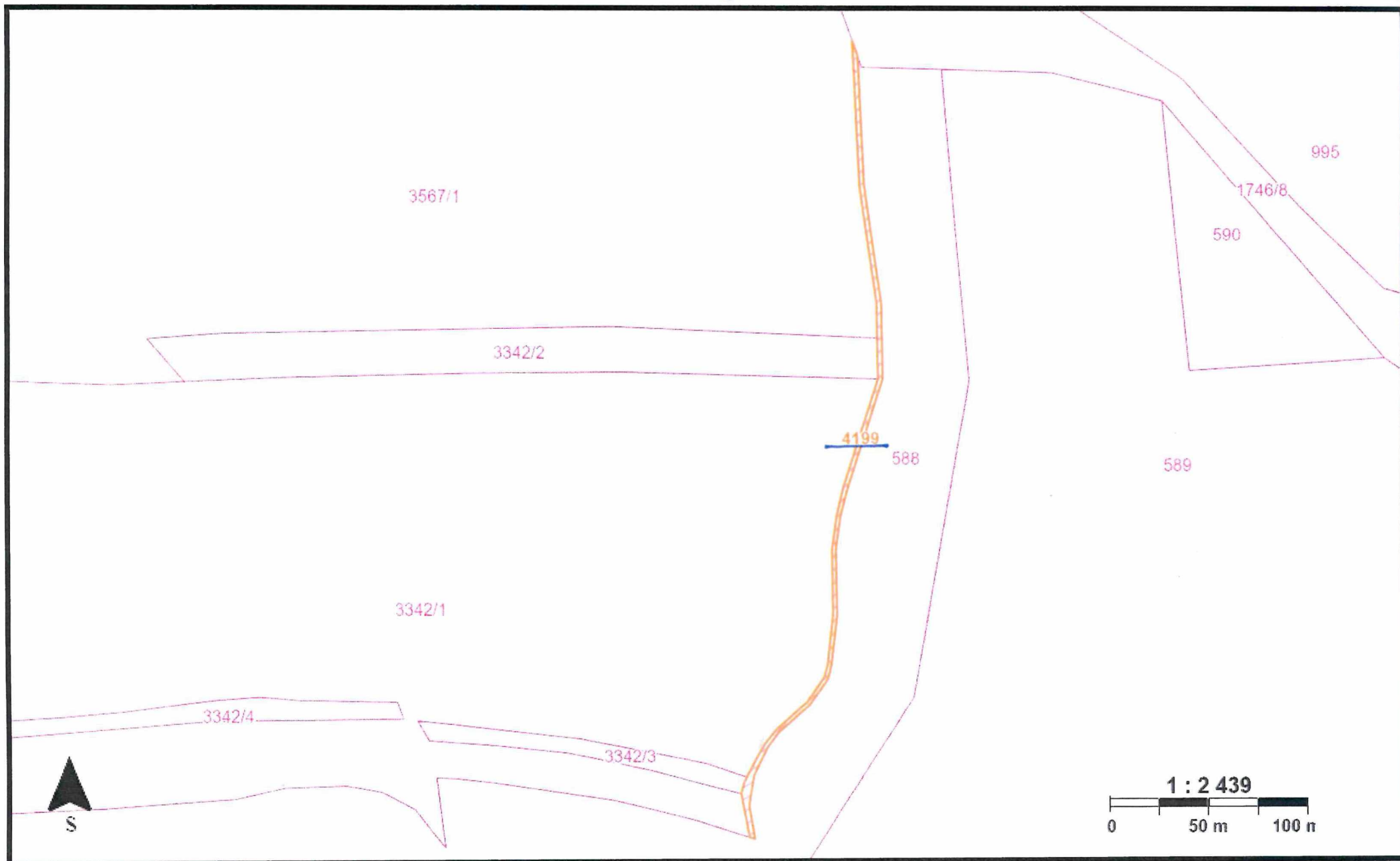
k.ú. Skalné Hute



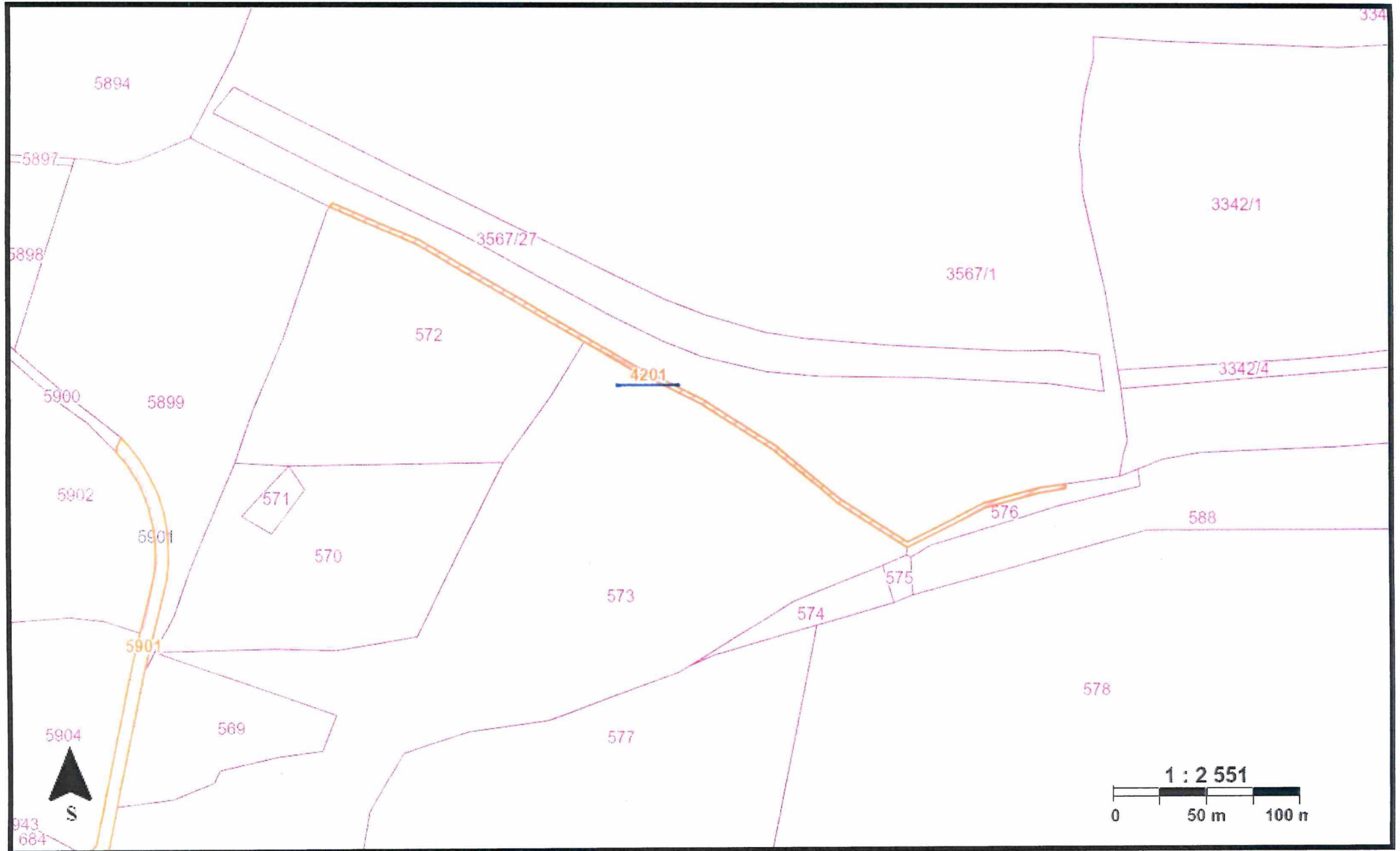
k.ú. Trstěnice u M. Lázní



k.ú. Trstěrnice u H.L.



k.ú. Těsternice u N. L.



VÝPIS Z KATASTRU NEMOVITOSTÍ

prokazující stav evidovaný k datu 26.01.2023 07:55:02

Vyhotoveno bezúplatně dálkovým přístupem pro účel: Správa majetku, č.j.: dodatek PB pro Státní pozemkový úřad

Okres: CZ0411 Cheb

Obec: 554855 Trstěnice

území: 768847 Skelné Hutě

List vlastnictví: 10002

V kat. území jsou pozemky vedeny ve dvou číselných řadách (St. = stavební parcela)

Vlastník, jiný oprávněný	Identifikátor	Podíl
Vlastnické právo Česká republika	00000001-001	

Příslušnost hospodařit s majetkem státu

Státní pozemkový úřad, Husinecká 1024/11a, Žižkov, 13000 01312774
Praha 3**ČÁSTEČNÝ VÝPIS**

B Nemovitosti

Pozemky

Parcela	Výměra[m2]	Druh pozemku	Způsob využití	Způsob ochrany
712/1	384	ostatní plocha	jiná plocha	

B1 Věcná práva sloužící ve prospěch nemovitostí v části B - **Bez zápisu**C Věcná práva zatěžující nemovitosti v části B včetně souvisejících údajů - **Bez zápisu**D Poznámky a další obdobné údaje - **Bez zápisu**Plomby a upozornění - **Bez zápisu**

E Nabývací tituly a jiné podklady zápisu

Listina

- o Ohlášení příslušnosti hospodařit s majet. státu (§4 zák.č.503/2012Sb.) Státní pozemkový úřad č.j-010213/2013 /OMV/1 ze dne 02.01.2013.

Z-695/2013-402

Pro: Státní pozemkový úřad, Husinecká 1024/11a, Žižkov, 13000 Praha RČ/IČO: 01312774
3F Vztah bonitovaných půdně ekologických jednotek (BPEJ) k parcelám - **Bez zápisu**Nemovitosti jsou v územním obvodu, ve kterém vykonává státní správu katastru nemovitostí ČR:
Katastrální úřad pro Karlovarský kraj, Katastrální pracoviště Cheb, kód: 402.Vyhotovil:
Český úřad zeměměřický a katastrální - SCD

Vyhotoveno: 26.01.2023 08:04:52

Poučení: Údaje katastru lze užit pouze k účelům uvedeným v § 1 odst. 2 katastrálního zákona.
Osobní údaje získané z katastru lze zpracovávat pouze při splnění podmínek obecného nařízení
o ochraně osobních údajů. Podrobnosti viz <http://www.cuzk.cz/>.

VÝPIS Z KATASTRU NEMOVITOSTÍ
prokazující stav evidovaný k datu 26.01.2023 07:55:02

Vyhotoveno bezúplatně dálkovým přístupem pro účel: Správa majetku, č.j.: PB pro Státní pozemkový úřad

Okres: CZ0411 Cheb

Obec: 554855 Trstěnice

území: 768847 Skelné Hutě

List vlastnictví: 10002

V kat. území jsou pozemky vedeny ve dvou číselných řadách (St. = stavební parcela)

Vlastník, jiný oprávněný	Identifikátor	Podíl
Vlastnické právo Česká republika	00000001-001	

Příslušnost hospodařit s majetkem státu

Státní pozemkový úřad, Husinecká 1024/11a, Žižkov, 13000 01312774
Praha 3

ČÁSTEČNÝ VÝPIS

B Nemovitosti

Pozemky

Parcela

Výměra[m2] Druh pozemku

Způsob využití

Způsob ochrany

712/2

295 ostatní plocha

jiná plocha

B1 Věcná práva sloužící ve prospěch nemovitostí v části B - **Bez zápisu**

C Věcná práva zatěžující nemovitosti v části B včetně souvisejících údajů - **Bez zápisu**

D Poznámky a další obdobné údaje - **Bez zápisu**

Plomby a upozornění - **Bez zápisu**

E Nabývací tituly a jiné podklady zápisu

Listina

o Ohlášení příslušnosti hospodařit s majet. státu (§4 zák.č.503/2012Sb.) Státní pozemkový úřad č.j-010213/2013 /OMV/1 ze dne 02.01.2013.

Z-695/2013-402

Pro: Státní pozemkový úřad, Husinecká 1024/11a, Žižkov, 13000 Praha RČ/IČO: 01312774
3

F Vztah bonitovaných půdně ekologických jednotek (BPEJ) k parcelám - **Bez zápisu**

Nemovitosti jsou v územním obvodu, ve kterém vykonává státní správu katastru nemovitostí ČR:
Katastrální úřad pro Karlovarský kraj, Katastrální pracoviště Cheb, kód: 402.

Vyhotovil:
Český úřad zeměměřický a katastrální - SCD

Vyhotoveno: 26.01.2023 08:05:48

Poučení: Údaje katastru lze užit pouze k účelům uvedeným v § 1 odst. 2 katastrálního zákona. Osobní údaje získané z katastru lze zpracovávat pouze při splnění podmínek obecného nařízení o ochraně osobních údajů. Podrobnosti viz <http://www.cuzk.cz/>.

VÝPIS Z KATASTRU NEMOVITOSTÍ

prokazující stav evidovaný k datu 26.01.2023 07:55:02

Vyhotoveno bezúplatně dálkovým přístupem pro účel: Správa majetku, č.j.: PB pro Státní pozemkový úřad

Okres: CZ0411 Cheb

Obec: 554855 Trstěnice

území: 768847 Skelné Hutě

List vlastnictví: 10002

V kat. území jsou pozemky vedeny ve dvou číselných řadách (St. = stavební parcela)

Vlastník, jiný oprávněný	Identifikátor	Podíl
Vlastnické právo Česká republika	00000001-001	

Příslušnost hospodařit s majetkem státu

Státní pozemkový úřad, Husinecká 1024/11a, Žižkov, 13000 01312774
Praha 3

ČÁSTEČNÝ VÝPIS

B Nemovitosti

Pozemky

Parcela	Výměra[m2]	Druh pozemku	Způsob využití	Způsob ochrany
712/3	256	ostatní plocha	jiná plocha	

B1 Věcná práva sloužící ve prospěch nemovitostí v části B - **Bez zápisu**

C Věcná práva zatěžující nemovitosti v části B včetně souvisejících údajů - **Bez zápisu**

D Poznámky a další obdobné údaje - **Bez zápisu**

Plomby a upozornění - **Bez zápisu**

E Nabývací tituly a jiné podklady zápisu

Listina

- o Ohlášení příslušnosti hospodařit s majet. státu (§4 zák.č.503/2012Sb.) Státní pozemkový úřad č.j-010213/2013 /OMV/1 ze dne 02.01.2013.

Z-695/2013-402

Pro: Státní pozemkový úřad, Husinecká 1024/11a, Žižkov, 13000 Praha RČ/IČO: 01312774
3

F Vztah bonitovaných půdně ekologických jednotek (BPEJ) k parcelám - **Bez zápisu**

Nemovitosti jsou v územním obvodu, ve kterém vykonává státní správu katastru nemovitostí ČR:
Katastrální úřad pro Karlovarský kraj, Katastrální pracoviště Cheb, kód: 402.

Vyhotovil:
Český úřad zeměměřický a katastrální - SCD

Vyhotoveno: 26.01.2023 08:06:50

Poučení: Údaje katastru lze užít pouze k účelům uvedeným v § 1 odst. 2 katastrálního zákona. Osobní údaje získané z katastru lze zpracovávat pouze při splnění podmínek obecného nařízení o ochraně osobních údajů. Podrobnosti viz <http://www.cuzk.cz/>.

VÝPIS Z KATASTRU NEMOVITOSTÍ

prokazující stav evidovaný k datu 26.01.2023 07:55:02

Vyhотовeno bezúplatně dálkovým přístupem pro účel: Správa majetku, č.j.: PB pro Státní pozemkový úřad

Okres: CZ0411 Cheb

Obec: 554855 Trstěnice

území: 768839 Trstěnice u Mariánských Lázní

List vlastnictví: 10002

V kat. území jsou pozemky vedeny ve dvou číselných řadách (St. = stavební parcela)

Vlastník, jiný oprávněný	Identifikátor	Podíl
Vlastnické právo Česká republika	00000001-001	

Příslušnost hospodařit s majetkem státu

Státní pozemkový úřad, Husinecká 1024/11a, Žižkov, 13000 Praha 3 01312774

ČÁSTEČNÝ VÝPIS**B Nemovitosti**Pozemky
Parcela

Výměra[m2] Druh pozemku

Způsob využití

Způsob ochrany

4154/3

37 ostatní plocha

ostatní
komunikace**B1 Věcná práva sloužící ve prospěch nemovitostí v části B - Bez zápisu****C Věcná práva zatěžující nemovitosti v části B včetně souvisejících údajů**

Typ vztahu

o Předkupní právo podle § 101 zákona č. 183/2006 Sb.

Oprávnění pro

Česká republika, RČ/IČO: 00000001-001, vykonává:
Ředitelství silnic a dálnic ČR, Na Pankráci 546/56,
Nusle, 14000 Praha 4, RČ/IČO: 65993390

Povinnost k

Parcela: 4154/3

Listina Opatření obecné povahy kterým se vydává úz. plán nebo regulač. plán (§101 stav.zák.) Městský úřad Mariánské Lázně, stavební a územně plán. úřad čj. STAV-1050/2013 /MN ze dne 16.04.2013.

Z-4107/2013-402

Pořadí k datu podle právní úpravy účinné v době vzniku práva

D Poznámky a další obdobné údaje - Bez zápisu**Plomby a upozornění - Bez zápisu****E Nabývací tituly a jiné podklady zápisu**

Listina

o Ohlášení příslušnosti hospodařit s majet. státu (§4 zák.č.503/2012Sb.) Státní pozemkový úřad č.j-010213/2013 /OMV/1 ze dne 02.01.2013.

Z-695/2013-402

Pro: Státní pozemkový úřad, Husinecká 1024/11a, Žižkov, 13000 Praha 3 RČ/IČO: 01312774

F Vztah bonitovaných půdně ekologických jednotek (BPEJ) k parcelám - Bez zápisu

Nemovitosti jsou v územním obvodu, ve kterém vykonává státní správu katastru nemovitostí ČR

Katastrální úřad pro Karlovarský kraj, Katastrální pracoviště Cheb, kód: 402.

ana 1

VÝPIS Z KATASTRU NEMOVITOSTÍ
prokazující stav evidovaný k datu 26.01.2023 07:55:02

Okres: CZ0411 Cheb Obec: 554855 Trstěnice
Kat.území: 768839 Trstěnice u Mariánských Lázní List vlastnictví: 10002
V kat. území jsou pozemky vedeny ve dvou číselných řadách (St. = stavební parcela)

Nemovitosti jsou v územním obvodu, ve kterém vykonává státní správu katastru nemovitostí ČR:
Katastrální úřad pro Karlovarský kraj, Katastrální pracoviště Cheb, kód: 402.

Vyhotovil:
Český úřad zeměměřický a katastrální - SCD

Vyhotoveno: 26.01.2023 08:08:32

Poučení: Údaje katastru lze užit pouze k účelům uvedeným v § 1 odst. 2 katastrálního zákona.
Osobní údaje získané z katastru lze zpracovávat pouze při splnění podmínek obecného nařízení
o ochraně osobních údajů. Podrobnosti viz <http://www.cuzk.cz/>.

VÝPIS Z KATASTRU NEMOVITOSTÍ

prokazující stav evidovaný k datu 26.01.2023 07:55:02

Vyhotoveno bezúplatně dálkovým přístupem pro účel: Správa majetku, č.j.: PB pro Státní pozemkový úřad

Okres: CZ0411 Cheb

Obec: 554855 Trstěnice

území: 768839 Trstěnice u Mariánských Lázní

List vlastnictví: 10002

V kat. území jsou pozemky vedeny ve dvou číselných řadách (St. = stavební parcela)

Vlastník, jiný oprávněný	Identifikátor	Podíl
Vlastnické právo Česká republika	00000001-001	

Příslušnost hospodařit s majetkem státu

Státní pozemkový úřad, Husinecká 1024/11a, Žižkov, 13000 Praha 3 01312774

ČÁSTEČNÝ VÝPIS**B Nemovitosti**

Pozemky

Parcela	Výměra[m2]	Druh pozemku	Způsob využití	Způsob ochrany
4154/4	63	ostatní plocha	ostatní komunikace	

B1 Věcná práva sloužící ve prospěch nemovitostí v části B - Bez zápisu**C Věcná práva zatěžující nemovitosti v části B včetně souvisejících údajů**

Typ vztahu

o Předkupní právo podle § 101 zákona č. 183/2006 Sb.

Oprávnění pro

Česká republika, RČ/IČO: 00000001-001, vykonává:
Ředitelství silnic a dálnic ČR, Na Pankráci 546/56,
Nusle, 14000 Praha 4, RČ/IČO: 65993390

Povinnost k

Parcela: 4154/4

Listina Opatření obecné povahy kterým se vydává úz. plán nebo regulač. plán (§101 stav.zák.) Městský úřad Mariánské Lázně, stavební a územně plán. úřad čj. STAV-1050/2013 /MN ze dne 16.04.2013.

Z-4107/2013-402

Pořadí k datu podle právní úpravy účinné v době vzniku práva

D Poznámky a další obdobné údaje - Bez zápisu**Plomby a upozornění - Bez zápisu****E Nabývací tituly a jiné podklady zápisu**

Listina

o Ohlášení příslušnosti hospodařit s majet. státu (§4 zák.č.503/2012Sb.) Státní pozemkový úřad č.j-010213/2013 /OMV/1 ze dne 02.01.2013.

Z-695/2013-402

Pro: Státní pozemkový úřad, Husinecká 1024/11a, Žižkov, 13000 Praha RČ/IČO: 01312774
3**F Vztah bonitovaných půdně ekologických jednotek (BPEJ) k parcelám - Bez zápisu**Nemovitosti jsou v územním obvodu, ve kterém vykonává státní správu katastru nemovitostí ČR
Katastrální úřad pro Karlovarský kraj, Katastrální pracoviště Cheb, kód: 402.

VÝPIS Z KATASTRU NEMOVITOSTÍ

prokazující stav evidovaný k datu 26.01.2023 07:55:02

Okres: CZ0411 Cheb

Obec: 554855 Trstěnice

Kat.území: 768839 Trstěnice u Mariánských Lázní

List vlastnictví: 10002

V kat. území jsou pozemky vedeny ve dvou číselných řadách (St. = stavební parcela)

Nemovitosti jsou v územním obvodu, ve kterém vykonává státní správu katastru nemovitostí ČR:
Katastrální úřad pro Karlovarský kraj, Katastrální pracoviště Cheb, kód: 402.

Vyhotovil:
Český úřad zeměměřický a katastrální - SCD

Vyhotoveno: 26.01.2023 08:09:20

Poučení: Údaje katastru lze užit pouze k účelům uvedeným v § 1 odst. 2 katastrálního zákona.
Osobní údaje získané z katastru lze zpracovávat pouze při splnění podmínek obecného nařízení
o ochraně osobních údajů. Podrobnosti viz <http://www.cuzk.cz/>.

VÝPIS Z KATASTRU NEMOVITOSTÍ
prokazující stav evidovaný k datu 26.01.2023 07:55:02

Vyhotoveno bezúplatně dálkovým přístupem pro účel: Správa majetku, č.j.: PB pro Státní pozemkový úřad

Okres: CZ0411 Cheb

Obec: 554855 Trstěnice

území: 768839 Trstěnice u Mariánských Lázní

List vlastnictví: 10002

V kat. území jsou pozemky vedeny ve dvou číselných řadách (St. = stavební parcela)

Vlastník, jiný oprávněný	Identifikátor	Podíl
Vlastnické právo Česká republika	00000001-001	

Příslušnost hospodařit s majetkem státu

Státní pozemkový úřad, Husinecká 1024/11a, Žižkov, 13000 01312774
Praha 3

ČÁSTEČNÝ VÝPIS

B Nemovitosti

Pozemky

Parcela	Výměra[m2]	Druh pozemku	Způsob využití	Způsob ochrany
4199	845	ostatní plocha	ostatní komunikace	

B1 Věcná práva sloužící ve prospěch nemovitostí v části B - **Bez zápisu**

C Věcná práva zatěžující nemovitosti v části B včetně souvisejících údajů - **Bez zápisu**

D Poznámky a další obdobné údaje - **Bez zápisu**

Plomby a upozornění - **Bez zápisu**

E Nabývací tituly a jiné podklady zápisu

Listina

- o Ohlášení příslušnosti hospodařit s majet. státu (§4 zák.č.503/2012Sb.) Státní pozemkový úřad č.j.-010213/2013 /OMV/1 ze dne 02.01.2013.

Z-695/2013-402

Pro: Státní pozemkový úřad, Husinecká 1024/11a, Žižkov, 13000 Praha RČ/IČO: 01312774
3

F Vztah bonitovaných půdně ekologických jednotek (BPEJ) k parcelám - **Bez zápisu**

Nemovitosti jsou v územním obvodu, ve kterém vykonává státní správu katastru nemovitostí ČR: Katastrální úřad pro Karlovarský kraj, Katastrální pracoviště Cheb, kód: 402.

Vyhotovil:
Český úřad zeměměřický a katastrální - SCD

Vyhotoveno: 26.01.2023 08:10:39

Poučení: Údaje katastru lze užit pouze k účelům uvedeným v § 1 odst. 2 katastrálního zákona. Osobní údaje získané z katastru lze zpracovávat pouze při splnění podmínek obecného nařízení o ochraně osobních údajů. Podrobnosti viz <http://www.cuzk.cz/>.

VÝPIS Z KATASTRU NEMOVITOSTÍ

prokazující stav evidovaný k datu 26.01.2023 07:55:02

Vyhotoveno bezúplatně dálkovým přístupem pro účel: Správa majetku, č.j.: PB pro Státní pozemkový úřad

Okres: CZ0411 Cheb

Obec: 554855 Trstěnice

území: 768839 Trstěnice u Mariánských Lázní

List vlastnictví: 10002

V kat. území jsou pozemky vedeny ve dvou číselných řadách (St. = stavební parcela)

Vlastník, jiný oprávněný	Identifikátor	Podíl
Vlastnické právo Česká republika	00000001-001	

Příslušnost hospodařit s majetkem státu

Státní pozemkový úřad, Husinecká 1024/11a, Žižkov, 13000 Praha 3 01312774

ČÁSTEČNÝ VÝPIS

B Nemovitosti

Pozemky

Parcela	Výměra[m2]	Druh pozemku	Způsob využití	Způsob ochrany
4201	1025	ostatní plocha	ostatní komunikace	

B1 Věcná práva sloužící ve prospěch nemovitostí v části B - Bez zápisu

C Věcná práva zatěžující nemovitosti v části B včetně souvisejících údajů - Bez zápisu

D Poznámky a další obdobné údaje - Bez zápisu

Plomby a upozornění - Bez zápisu

E Nabývací tituly a jiné podklady zápisu

Listina

- o Ohlášení příslušnosti hospodařit s majet. státu (§4 zák.č.503/2012Sb.) Státní pozemkový úřad č.j-010213/2013 /OMV/1 ze dne 02.01.2013.

Z-695/2013-402

Pro: Státní pozemkový úřad, Husinecká 1024/11a, Žižkov, 13000 Praha 3 RČ/IČO: 01312774

F Vztah bonitovaných půdně ekologických jednotek (BPEJ) k parcelám - Bez zápisu

Nemovitosti jsou v územním obvodu, ve kterém vykonává státní správu katastru nemovitostí ČR: Katastrální úřad pro Karlovarský kraj, Katastrální pracoviště Cheb, kód: 402.

Vyhotovil:
Český úřad zeměměřický a katastrální - SCD

Vyhotoveno: 26.01.2023 08:11:40

Poučení: Údaje katastru lze užit pouze k účelům uvedeným v § 1 odst. 2 katastrálního zákona. Osobní údaje získané z katastru lze zpracovávat pouze při splnění podmínek obecného nařízení o ochraně osobních údajů. Podrobnosti viz <http://www.cuzk.cz/>.

Nemovitosti jsou v územním obvodu, ve kterém vykonává státní správu katastru nemovitostí ČR: Karlovarský kraj, Katastrální pracoviště Cheb, kód: 402.