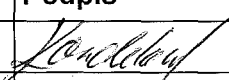






KRAJSKÝ ÚŘAD KRAJE Vysočina

Název dokumentu:	Smlouva o zřízení služebnosti				
Oprávněn/pověřen k podpisu:	Ing. Libor Joukl				
Schváleno:	RK	Datum:	28.6.2016	Č.usnesení:	1199/22/2016/RK
Dokument uložen u:	OM				
Počet vyhotovení:	4				
Adresát:	itself s.r.o.				
Smluvní částka: 1)	89056.00				
Odpovědný odbor: 2)	odbor majetkový				
Podpis zajistit do:	neprodleně				

	Pracoviště/pracovník	Datum	Podpis
Zpracoval:	OM/M. Koudelová	7.9.2016	
Projednáno s:	OM/J.Mrázková	7.9.2016	
Právní kontrola:	OM/J.Mrázková	7.9.2016	
Předkládá:	OM/P.Kolář	7.9.2016	
Potvrzení příjmu smlouvy do předběžné evidence 3)	OM/P.Kolář	7.9.2016	
Zodpovídá:	Příkazce operace:		
	Správce rozpočtu:		

Poznámka:

Subjekt (IČO: 18826016), se kterým je uzavírána smlouva NENÍ nespolehlivým plátcem dle § 109 od. 3 zákona o DPH; (ověření provedl: koudelova, datum ověření: 07.09.2016 13:55:57):

Smlouva o zřízení služebnosti (příjem kraje)

OM 573/2016

kú Jaroměřice nad Rokytnou, par.č. 3165/1, 3167/1, 3172/1, 3227/1, 1138/2

kú Slavice, par.č. 530/34, 530/37, 532/33, 532/42, 532/45, 532/50

kú Petrůvky, par. č. 1138/2, 5256

Rozpočtová skladba:

1) Použije se, pokud se jedná o písemnost typu smlouvy, jejímž předmětem je peněžité plnění. Pokud je v košílce více smluv, uvede se částka souhrnná. Pokud se jedná o smlouvu, příp. smlouvy, u niž je peněžité plnění stanoveno částkou za čerpanou jednotku (např. hodinovou sazbu), uvede se částka maximálního rozsahu tohoto plnění. V případě smluv na dobu neurčitou uveďte částku jedné platby.

2) Odpovědným odborem se rozumí odbor, příp. sekce nebo samostatné oddělení, které za písemnost, její vyřízení a správu záležitosti (správu smluvního vztahu) odpovídá.

3) Potvrzuje vždy vedoucí odpovědného odboru (nenahrazuje právní kontrolu).



KUJIP013KX14

**Smlouva o zřízení služebnosti**

uzavřená podle ustanovení § 1257 a násl. zákona č. 89/2012/Sb., občanský zákoník,  
v platném znění

mezi těmito smluvními stranami:

**Kraj Vysočina, se sídlem v Jihlavě, Žižkova 57, 587 33 Jihlava**  
zastoupený hejtmánem kraje MUDr. Jiřím Běhounkem  
k podpisu smlouvy pověřen Ing. Libor Joukl, náměstek hejtmána pro oblast majetku,  
dopravy a silničního hospodářství

IČ: 708 90 749

DIČ: CZ70890749

Bankovní spojení: Sberbank CZ, a.s.

č.ú.: 40 50 00 50 19/6800

VS 1680510573

na straně povinného ze služebnosti

a

**itself s.r.o., se sídlem Pálavské náměstí 4343/11, Brno, 628 00**

zastoupený prokuristkou Mgr. Kateřinou Dašovskou

IČ: 188 26 016

DIČ: CZ18826016

zapsaná v obchodním rejstříku Krajského soudu v Brně oddíl C, č. vložky 1274

na straně oprávněného ze služebnosti

takto:

**Článek I.  
Předmět smlouvy**

1. Povinný ze služebnosti je na základě zákona 157/2000 Sb. o přechodu některých věcí, práv a závazků z majetku České republiky do majetku krajů a Rozhodnutí Ministerstva dopravy a spojů č. 3796/01-9-KM ze dne 10. 9. 2001 výhradním vlastníkem pozemků par. č. 3167/1, 3165/1, 3172/1, 3227/1, 3227/4, 532/33, 532/42, 532/45, 532/50, 530/37, 530/34, 1138/2, 5256 v katastrálním území Jaroměřice nad Rokytnou, Slavice, Petrůvky a obci Jaroměřice nad Rokytnou, Třebíč, Petrůvky (dále jen „pozemek“). Pozemek je zapsán u Katastrálního úřadu pro Vysočinu, katastrální pracoviště Třebíč v katastru nemovitostí pro uvedenou k. ú. a obec na LV 654, 156, 52.
2. Oprávněný ze služebnosti zrealizoval a uvedl na základě předávacího protokolu od příslušné příspěvkové organizace do užívání stavbu „Optická trasa Jaroměřice nad Rokytnou - Třebíč, Pokládka trubek HDPE“ (dále jen „stavba“) na výše uvedeném pozemku.
3. V souladu s článkem I. bod 4. smluv o smlouvě budoucí o zřízení služebnosti, uzavřených mezi povinným a oprávněným dne 7. 11. 2012 a 20. 5. 2013 zřizuje povinný služebnost užívání části pozemku ve prospěch oprávněného, spočívající ve zřízení a provozování stavby na pozemku tak, jak je uvedeno v geometrických plánech č. 255-1/2013 ze dne 14. 11. 2013, č. 264-1/2013 ze dne 21. 2. 2014, 1285-1/2013 ze dne 4. 11. 2013, č. 1288-1/2013 ze dne 4. 12. 2013, č. 1281-1/2013 ze dne 8. 10. 2013, které vyhotovil ELGEO, s.r.o. a tvoří nedílnou součást této smlouvy.

4. Oprávněný má v souvislosti se zřízením a provozem stavby právo vstupovat a vjíždět na pozemek uvedený v čl. I. odst. 1. této smlouvy.
5. Oprávněný takto zřízenou služebnost přijímá a povinný, jako vlastník zatěžované nemovitosti, je povinen toto právo strpět.

## Článek II. Podstatné náležitosti smlouvy

1. Služebnost se sjednává úplatně. Výše úplaty za zřízení služebnosti vyplývá z ceníku Pravidel Rady Kraje Vysočina pro zřizování služebností na majetku Kraje Vysočina, které byly schváleny usnesením Rady Kraje Vysočina 0834/16/2014/RK ze dne 6. 5. 2014 a činí částku **73 600 Kč bez DPH** (slovy: Sedmdesáttřítisícšestsetkorunčeských).
2. **Částka 73 600 Kč a DPH** ve výši platné ke dni uskutečnitelného zdanitelného plnění, bude uhrazena do 30 dnů ode dne výzvy k úhradě po uveřejnění smlouvy v informačním systému veřejné správy – Registru smluv na číslo účtu a variabilní symbol uvedené v záhlaví smlouvy. Poté, co bude připsána na účet povinného celková částka včetně DPH, tak jak je uvedeno výše, bude podán návrh na vklad práva odpovídajícího služebnosti Katastrálnímu úřadu pro Vysočinu, katastrálnímu pracovišti Třebíč.
3. Správní poplatek za vklad práva odpovídající služebnosti uhradí oprávněný.
4. Služebnost je sjednána na dobu, po kterou bude oprávněným provozována stavba na pozemku uvedeném v čl. I. bod. 1. této smlouvy. V případě, že oprávněný převede tuto stavbu na jiného vlastníka, vyjma případu přeměny oprávněného jako právnické osoby, je oprávněný povinen do 30 dnů ode dne převodu oznámit povinnému nového vlastníka stavby.
5. Oprávněný a povinný ze služebnosti následně uzavřou dohodu o zrušení služebnosti s tím, že náklady související se zrušením služebnosti hradí oprávněný.
6. Právo odpovídající služebnosti nabude oprávněný vkladem práva odpovídajícího služebnosti s právními účinky k okamžiku podání návrhu na vklad do katastru nemovitostí u Katastrálního úřadu pro Vysočinu, katastrální pracoviště Třebíč.


## Článek III. Povinnosti při provozu stavby

1. Oprávněný se zavazuje písemně, v souladu se zákonem, oznámit příslušné příspěvkové organizaci, která majetek užívá, každý zásah a jeho účel na pozemku povinného, ke kterému je oprávněn z této smlouvy a šetřit co nejvíce jeho majetek. Pokud v důsledku existence služebnosti vznikne výstavbou, údržbou a opravami stavby ze strany oprávněného, ale i nezávisle, tj. provozní závadou, straně vlastníka zatěžované nemovitosti škoda a znehodnocení pozemku, ponese náklady na jejich odstranění oprávněný, případně zajistí nápravu v plném rozsahu.
2. Náklady spojené s běžnou údržbou služebného pozemku nese povinný. Náklady vyvolané činnostmi oprávněného na služebném pozemku nese oprávněný.


#### Článek IV. Závěrečná ustanovení

1. Skutečnosti ve smlouvě blíže nespecifikované se řídí příslušnými ustanoveními zákona č. 89/2012 Sb., občanský zákoník, v platném znění.
2. Tato smlouva je vyhotovena ve 4 stejnopisech, z nichž dva výtisky obdrží povinný, jeden výtisk oprávněný a jeden výtisk je určen pro Katastrální úřad pro Vysočinu, katastrální pracoviště Třebíč.
3. O uzavření smlouvy o zřízení služebnosti spočívající ve zřízení a užívání stavby bylo v souladu s ustanovením § 59 odst. 3 zákona 129/2000 Sb., o krajích, ve znění pozdějších předpisů, rozhodnuto usnesením Rady Kraje Vysočina 1199/22/2016/RK ze dne 28. 6. 2016.
4. Smluvní strany této smlouvy prohlašují, že si smlouvu o zřízení služebnosti přečetly, že je uzavírána po vzájemném projednání, podle jejich pravé a svobodné vůle, určitě, vážně a srozumitelně, nikoli v tísní ani za nápadně nevýhodných podmínek. Na důkaz toho připojují své podpisy.
5. Smlouva o zřízení služebnosti nabývá platnosti dnem podpisu smlouvy a účinnosti dnem uveřejnění v informačním systému veřejné správy – Registru smluv.
6. Oprávněný ze služebnosti výslovně souhlasí se zveřejněním celého textu smlouvy včetně podpisů v informačním systému veřejné správy – Registru smluv.
7. Smluvní strany se dohodly, že zákonnou povinnost dle § 5 odst. 2 zákona o registru smluv splní Kraj. Současně bere na vědomí, že v případě nesplnění zákonné povinnosti je smlouva do tří měsíců od jejího podpisu bez dalšího zrušena od samého počátku.

V ..... dne .....  
Za oprávněného:

  
Mgr. Kateřina Dašovská  
prokuristka

02-09-2016  
V Jihlavě dne .....  
Za povinného:

  
Ing. Libor Joukl  
náměstek hejtmána pro oblast  
majetku, dopravy a silničního hospodářství

**itself**

itself s.r.o., Pálavské nám. 4343/11  
628 00 Brno, IČ 18826016, DIČ CZ18826016  
zapsaná u KS Brno, odd. C, vl. 1274



# KAZ DOSAVADNÍHO A NOVÉHO STAVU ÚDAJŮ KATASTRU NEMOVITOSTÍ

Dosavadní stav				Nový stav																	
Označení pozemku číslem	Výměra parcely		Druh pozemku	Označení pozemku parc. číslem	Výměra parcely		Druh pozemku	Typ stavby	Způsob využití	Způsob využití	Způsob využití	Porovnání se stavem evidence právních vztahů									
	ha	m <sup>2</sup>	Způsob využití		ha	m <sup>2</sup>	Způsob využití	Způsob využití				Způsob využití	Způsob využití	Způsob využití	Způsob využití	Díl přechází z pozemku označeného v		Číslo listu vlastnictví	Výměra dílu		Označení dílu
																katastru nemovitostí	dřívější poz. evidenci		ha	m <sup>2</sup>	
1095																					
1123/2																					
1125																					
1134/2																					
1338/1																					
3165/1																					

Oprávněný: dle listiny

Druh věcného břemene: dle listiny

Dělit nebo scelovat pozemky lze jen na základě územního rozhodnutí, pokud podmínky pro ně nejsou stanoveny jiným rozhodnutím nebo opatřením.

<p><b>GEOMETRICKÝ PLÁN</b> pro vyznačení věcného břemene</p> <p>Vyhotovil: <b>EL GEO</b> <b>ELGEO, s.r.o.</b> Charbálova 96/169, 619 00 Brno IČO: 607 294 22</p> <p>Číslo plánu: <b>1281-1/2013</b></p> <p>Okres: <b>Třebíč</b></p> <p>Obec: <b>Jaroměřice nad Rokytou</b></p> <p>Kat. území: <b>Jaroměřice nad Rokytou</b></p> <p>Mapový list: <b>Z.S. V-20-14, -15, -18</b></p> <p>Kód způsobu určení výměr je určen podle § 77 odst. 2 vyhlášky č. 26/2007 Sb. v platném znění.</p> <p>Dosavadním vlastníkům pozemků byla poskytnuta možnost seznámit se v terénu s průběhem navrhovaných nových hranic, které byly označeny předepsaným způsobem:</p> <p style="text-align: center;">---</p>	<p>Náležitostmi a přesností odpovídá právním předpisům.</p> <div style="text-align: center;">  </div> <p>Geometrický plán ověřil úředně oprávněný zeměměřický inženýr:</p> <p style="text-align: center;"><b>Ing. Blanka Pavlů</b></p> <p>Dne <b>8.10.2013</b> Číslo <b>58/2013</b></p> <p>Úředně oprávněný zeměměřický inženýr odpovídá za odbornou úroveň geometrického plánu, za dosažení předepsané přesnosti a za správnost a úplnost náležitostí podle právních předpisů.</p>	<p>Katastrální úřad, katastrální pracoviště souhlasí s očíslováním parcel.</p> <div style="text-align: center;">  </div> <p>Souhlas katastrálního úřadu, kat. pracoviště potvrdil:</p> <p style="text-align: center;"><b>Sýkorová Božena</b></p> <p>Dne <b>17. 10. 2013</b> Číslo <b>1004 - 13</b></p> <p>Jeden prvopis geometrického plánu a předepsané přílohy jsou uloženy u katastrálního úřadu, katastrálního pracoviště.</p>
--	--	---

## Seznam souřadnic (S-JTSK):

Souřadnice pro zápis do KN

Číslo bodu	Y	X	kk	Poznámka
68-132-203	650042.51	1163897.35	8	
68-132-204	650042.89	1163896.82	8	
1	650617.01	1164994.71	8	
2	650610.88	1164985.75	3	
3	650595.34	1164963.41	3	
4	650582.06	1164943.97	3	
5	650570.56	1164931.65	3	
6	650552.59	1164909.07	3	
7	650535.72	1164886.74	3	
8	650523.57	1164870.82	3	
9	650516.19	1164860.84	3	
10	650516.49	1164858.65	3	
11	650513.49	1164856.48	3	
12	650503.00	1164839.04	3	
13	650494.84	1164827.17	3	
14	650490.96	1164819.84	3	
15	650485.49	1164804.49	3	
16	650476.90	1164790.11	3	
17	650463.70	1164768.61	3	
18	650461.73	1164766.02	3	
19	650449.37	1164743.29	3	
20	650432.49	1164716.55	3	
21	650421.90	1164700.72	3	
22	650412.99	1164689.33	3	
23	650382.10	1164661.89	3	
24	650374.39	1164654.24	3	
25	650369.53	1164650.58	3	
26	650361.45	1164641.82	3	
27	650354.89	1164635.29	3	
28	650350.19	1164630.33	3	
29	650345.34	1164625.59	3	
30	650333.21	1164615.63	3	
31	650323.72	1164606.37	3	
32	650316.08	1164597.66	3	
33	650309.33	1164591.22	3	
34	650309.36	1164587.10	3	
35	650308.75	1164583.26	3	
36	650305.16	1164572.48	3	
37	650302.06	1164562.65	3	
38	650298.48	1164552.91	3	
39	650294.47	1164540.02	3	
40	650289.22	1164526.10	3	
41	650280.28	1164502.26	3	
42	650269.85	1164473.25	3	
43	650259.14	1164444.43	3	
44	650254.50	1164431.78	3	
45	650247.54	1164416.49	3	
46	650240.14	1164403.09	3	
47	650229.61	1164382.99	3	
48	650222.62	1164369.69	3	
49	650219.04	1164361.62	3	
50	650212.36	1164344.67	3	
51	650207.11	1164329.28	3	
52	650204.65	1164323.39	3	
53	650202.85	1164317.94	3	
54	650201.83	1164313.18	3	
55	650199.98	1164301.60	3	
56	650197.12	1164285.27	3	
57	650194.74	1164273.46	3	
58	650193.04	1164263.82	3	
59	650190.16	1164253.45	3	
60	650187.51	1164245.92	3	
61	650184.59	1164237.84	3	
62	650182.51	1164232.71	3	
63	650177.88	1164219.37	3	
64	650173.31	1164206.00	3	
65	650169.26	1164194.83	3	
66	650163.90	1164181.09	3	
67	650162.51	1164176.58	3	
68	650159.34	1164168.92	3	
69	650156.89	1164162.16	3	
70	650152.47	1164151.63	3	
71	650141.10	1164124.48	3	
72	650132.37	1164105.16	3	
73	650100.78	1164000.67	3	
74	650074.43	1163958.15	3	
75	650067.46	1163944.60	3	
76	650059.46	1163930.85	3	
77	650053.24	1163919.67	3	
78	650045.61	1163904.53	3	
79	650043.16	1163897.82	3	
81	650616.38	1164994.67	8	
82	650610.52	1164986.09	3	

## Seznam souřadnic (S-JTSK):

Souřadnice pro zápis do KN

Číslo bodu	Y	X	kk	Poznámka
83	650594.96	1164963.75	3	
84	650581.68	1164944.29	3	
85	650570.18	1164931.97	3	
86	650552.23	1164909.43	3	
87	650535.48	1164887.26	3	
88	650523.19	1164871.14	3	
89	650515.67	1164860.98	3	
90	650515.95	1164858.87	3	
91	650513.11	1164856.82	3	
92	650502.58	1164839.32	3	
93	650494.42	1164827.43	3	
94	650490.50	1164820.04	3	
95	650485.03	1164804.71	3	
96	650476.46	1164790.35	3	
97	650463.28	1164768.89	3	
98	650461.31	1164766.28	3	
99	650448.93	1164743.53	3	
100	650432.11	1164716.87	3	
101	650421.50	1164701.02	3	
102	650412.63	1164689.67	3	
103	650381.76	1164662.27	3	
104	650374.07	1164654.62	3	
105	650369.19	1164650.94	3	
106	650361.07	1164642.14	3	
107	650354.49	1164635.61	3	
108	650349.83	1164630.67	3	
109	650345.00	1164625.95	3	
110	650332.87	1164615.99	3	
111	650323.36	1164606.71	3	
112	650315.72	1164598.02	3	
113	650308.83	1164591.44	3	
114	650308.86	1164587.14	3	
115	650308.27	1164583.38	3	
116	650304.70	1164572.66	3	
117	650301.60	1164562.85	3	
118	650298.00	1164553.07	3	
119	650293.99	1164540.18	3	
120	650288.76	1164526.28	3	
121	650279.82	1164502.44	3	
122	650269.37	1164473.37	3	
123	650258.58	1164444.37	3	
124	650254.04	1164431.98	3	
125	650247.08	1164416.71	3	
126	650239.72	1164403.37	3	
127	650229.17	1164383.23	3	
128	650222.16	1164369.89	3	
129	650218.58	1164361.80	3	
130	650211.90	1164344.85	3	
131	650206.63	1164329.44	3	
132	650204.19	1164323.59	3	
133	650202.37	1164318.06	3	
134	650201.33	1164313.26	3	
135	650199.48	1164301.64	3	
136	650196.64	1164285.37	3	
137	650194.26	1164273.56	3	
138	650192.56	1164263.94	3	
139	650189.68	1164253.61	3	
140	650187.01	1164246.02	3	
141	650184.13	1164238.04	3	
142	650182.05	1164232.91	3	
143	650177.32	1164219.29	3	
144	650172.81	1164206.10	3	
145	650168.80	1164195.03	3	
146	650163.42	1164181.25	3	
147	650162.03	1164176.74	3	
148	650158.88	1164169.10	3	
149	650156.43	1164162.34	3	
150	650151.36	1164150.28	3	
151	650140.64	1164124.66	3	
152	650131.91	1164105.34	3	
153	650100.32	1164000.89	3	
154	650074.01	1163958.41	3	
155	650067.04	1163944.86	3	
156	650059.04	1163931.11	3	
157	650052.80	1163919.89	3	
158	650045.15	1163904.73	3	
159	650042.68	1163897.96	3	

Ing. Blanka Pavlu  
 Položka seznamu ČÚZK  
 Úředně oprávněný zeměměřičský inženýr



## VÝKAZ DOSAVADNÍHO A NOVÉHO STAVU ÚDAJŮ KATASTRU NEMOVITOSTÍ

Dosavadní stav				Nový stav											
Označení pozemku parc. číslem	Výměra parcely		Druh pozemku	Označení pozemku parc. číslem	Výměra parcely		Druh pozemku	Typ stavby	Způsob využití	Způsob využití	Způs. určení výměr	Porovnání se stavem evidence právních vztahů			
	ha	m <sup>2</sup>	Způsob využití		ha	m <sup>2</sup>	Způsob využití	Způsob využití				Díl přechází z pozemku označeného v katastru nemovitostí	dřívější poz. evidenci	Číslo listu vlastnictví	Výměra dílu
													ha	m <sup>2</sup>	
st.172/2												PK			
st.189/1															
st.219/1															
44/1															
178															
195/1												195			
2535/1															
3172/1															
3227/1															
3227/4															
3227/12															
3227/15															
3227/18															
3227/19															
3227/21															
3227/22															
3227/23															
3227/24															
3227/40															
3246															
3249															

Oprávněný: dle listiny

Druh věcného břemene: dle listiny

Dělit nebo scelovat pozemky lze jen na základě územního rozhodnutí, pokud podmínky pro ně nejsou stanoveny jiným rozhodnutím nebo opatřením.

<b>GEOMETRICKÝ PLÁN</b> pro vyznačení věcného břemene	Náležitosti a přesnosti odpovídá právním předpisům.	Katastrální úřad, katastrální pracoviště souhlasí s očíslováním parcel.
		
Vyhotovil: <b>EL GEO</b> <b>EL GEO, s.r.o.</b> Charbušova 98/158, 618 00 Bmo IČO: 607 294 22	Geometrický plán ověřil úředně oprávněný zeměměřičský inženýr:	Souhlas katastrálního úřadu, kat. pracoviště potvrdil:
Číslo plánu: 1288-1/2013 Okres: Třebíč Obec: Jaroměřice nad Rokytnou Kat. území: Jaroměřice nad Rokytnou Mapový list: Z.S. V-20-18, V-21-02 Kód způsobu určení výměr je určen podle § 77 odst. 2 vyhlášky č. 26/2007 Sb. v platném znění.	<b>Ing. Blanka Pavlu</b> Dne 4.12.2013 Číslo 67/2013	<b>Sýkorová Božena</b> Dne 10.12.2013 Číslo 1225-13
Dosavadním vlastníkům pozemků byla poskytnuta možnost seznámit se v terénu s průběhem navrhovaných nových hranic, které byly označeny předepsaným způsobem:	Úředně oprávněný zeměměřičský inženýr odpovídá za odbornou úroveň geometrického plánu, za dosažení předepsané přesnosti a za správnost a úplnost náležitostí podle právních předpisů.	Jeden prvopis geometrického plánu a předepsané přílohy jsou uloženy u katastrálního úřadu, katastrálního pracoviště.

Seznam souřadnic (S-JTSK):

Souřadnice pro zápis do KN

Číslo bodu	Y	X	kk	Poznámka
1261-529	651515.00	1166053.84	3	
1261-531	651513.15	1166053.48	3	
1285-1	651162.94	1165600.37	8	
1285-61	651162.68	1165600.79	8	
1	651513.52	1166052.55	3	
2	651516.18	1166049.23	3	
3	651516.20	1166048.42	3	
4	651513.43	1166045.75	3	
5	651513.32	1166045.51	3	
6	651514.96	1166041.73	3	
7	651517.53	1166038.52	3	
8	651517.32	1166037.83	3	
9	651519.46	1166030.48	3	
10	651523.27	1166024.81	3	
11	651523.66	1166021.91	3	
12	651522.00	1166016.79	3	
13	651515.93	1166002.13	3	
14	651515.83	1166000.63	3	
15	651516.67	1165999.31	3	
16	651513.83	1165992.25	3	
17	651513.91	1165991.17	3	
18	651507.79	1165975.89	3	
20	651500.46	1165957.93	3	
21	651498.61	1165952.35	3	
22	651495.64	1165945.85	3	
23	651497.91	1165939.16	3	
24	651496.90	1165935.20	3	
25	651490.99	1165920.79	3	
26	651484.28	1165906.75	3	
27	651479.16	1165894.28	3	
28	651477.27	1165890.41	3	
29	651472.82	1165889.96	3	
30	651471.85	1165889.47	3	
31	651470.75	1165886.76	3	
32	651467.04	1165878.93	3	
33	651468.43	1165874.80	3	
34	651467.36	1165872.52	3	
35	651462.77	1165864.39	3	
36	651447.63	1165841.49	3	
37	651446.39	1165839.31	3	
38	651441.75	1165832.71	3	
39	651437.00	1165826.67	3	
40	651433.32	1165822.56	3	
41	651432.10	1165821.63	3	
42	651430.75	1165821.67	3	
43	651428.13	1165823.13	3	
44	651411.64	1165820.02	3	
45	651408.40	1165821.56	3	
46	651406.77	1165820.98	3	
47	651404.90	1165819.13	3	
48	651401.06	1165818.31	3	
49	651401.19	1165816.90	3	
50	651399.92	1165812.47	3	
51	651400.12	1165811.11	3	
52	651389.86	1165809.18	3	
53	651392.48	1165792.95	3	
54	651393.96	1165790.29	3	
55	651402.19	1165753.85	3	
56	651403.93	1165745.34	3	
57	651403.11	1165744.23	3	
58	651391.61	1165739.49	3	
59	651388.27	1165739.54	3	
60	651381.79	1165736.78	3	
61	651370.64	1165732.55	3	
62	651362.12	1165729.45	3	
63	651346.18	1165724.00	3	
64	651342.73	1165723.81	3	
65	651336.20	1165722.85	3	
66	651329.68	1165721.42	3	
67	651326.78	1165720.41	3	
68	651308.95	1165709.46	3	
69	651293.78	1165699.88	3	
70	651286.91	1165695.49	3	
71	651277.81	1165690.13	3	
72	651272.22	1165686.37	3	
73	651263.72	1165681.09	3	
74	651261.05	1165679.61	3	
75	651243.67	1165668.53	3	
76	651215.88	1165650.49	3	
77	651200.46	1165638.36	3	
78	651195.16	1165633.67	3	
79	651187.22	1165625.38	3	
80	651183.24	1165621.63	3	

Seznam souřadnic (S-JTSK):

Souřadnice pro zápis do KN

Číslo bodu	Y	X	kk	Poznámka
81	651179.63	1165617.37	3	
82	651166.02	1165602.64	3	
83	651513.13	1166052.23	3	
84	651515.68	1166049.05	3	
85	651515.70	1166048.62	3	
86	651513.01	1166046.05	3	
87	651512.78	1166045.51	3	
88	651514.52	1166041.47	3	
89	651516.97	1166038.42	3	
90	651516.80	1166037.83	3	
91	651519.00	1166030.26	3	
92	651522.79	1166024.63	3	
93	651523.14	1166021.95	3	
94	651521.54	1166016.97	3	
95	651515.43	1166002.25	3	
96	651515.33	1166000.51	3	
97	651516.11	1165999.25	3	
98	651513.33	1165992.33	3	
99	651513.41	1165991.25	3	
100	651507.31	1165976.03	3	
101	651503.11	1165965.34	3	
102	651500.00	1165958.13	3	
103	651498.15	1165952.53	3	
104	651495.10	1165945.87	3	
105	651497.39	1165939.14	3	
106	651496.42	1165935.36	3	
107	651490.55	1165921.01	3	
108	651483.84	1165906.97	3	
109	651478.70	1165894.50	3	
110	651476.95	1165890.87	3	
111	651472.68	1165890.44	3	
112	651471.45	1165889.83	3	
113	651470.29	1165886.96	3	
114	651466.50	1165878.97	3	
115	651467.89	1165874.82	3	
116	651466.92	1165872.76	3	
117	651462.35	1165864.65	3	
118	651447.21	1165841.77	3	
119	651445.97	1165839.59	3	
120	651441.33	1165832.99	3	
121	651436.62	1165826.99	3	
122	651432.98	1165822.92	3	
123	651431.94	1165822.13	3	
124	651430.89	1165822.17	3	
125	651428.21	1165823.65	3	
126	651411.70	1165820.54	3	
127	651408.42	1165822.10	3	
128	651406.49	1165821.42	3	
129	651404.66	1165819.59	3	
130	651400.52	1165818.71	3	
131	651400.69	1165816.94	3	
132	651399.42	1165812.51	3	
133	651399.56	1165811.51	3	
134	651389.28	1165809.58	3	
135	651392.00	1165792.79	3	
136	651393.48	1165790.11	3	
137	651401.71	1165753.73	3	
138	651403.39	1165745.46	3	
139	651402.79	1165744.63	3	
140	651391.51	1165739.99	3	
141	651388.17	1165740.04	3	
142	651381.61	1165737.26	3	
143	651370.42	1165732.99	3	
144	651362.02	1165729.95	3	
145	651346.08	1165724.50	3	
146	651342.69	1165724.31	3	
147	651336.10	1165723.35	3	
148	651329.54	1165721.90	3	
149	651326.56	1165720.87	3	
150	651308.71	1165709.90	3	
151	651293.52	1165700.30	3	
152	651286.63	1165695.91	3	
153	651277.53	1165690.55	3	
154	651271.94	1165686.79	3	
155	651263.46	1165681.53	3	
156	651260.79	1165680.03	3	
157	651243.35	1165668.91	3	
158	651215.60	1165650.91	3	
159	651200.14	1165638.74	3	
160	651194.80	1165634.03	3	
161	651186.86	1165625.72	3	
162	651182.86	1165621.97	3	
163	651179.25	1165617.71	3	



4297/16



K11IP013KX14

Seznam souřadnic (S-JTSK):  
Souřadnice pro zápis do KN

Číslo bodu	Y	X	kk	Poznámka
164	651165.66	1165602.98	3	
165	651503.64	1165965.32	3	
166	651504.81	1165964.43	3	
167	651517.05	1165960.74	3	
168	651517.48	1165959.78	3	
169	651517.20	1165954.93	3	
170	651517.61	1165954.33	3	
171	651525.61	1165950.96	3	
172	651526.39	1165949.96	3	
173	651529.57	1165948.83	8	
174	651536.04	1165945.99	3	
175	651548.01	1165941.55	3	
176	651549.76	1165939.75	3	
177	651553.89	1165936.08	3	
178	651562.70	1165928.34	3	
179	651564.01	1165926.90	3	
180	651569.02	1165922.70	3	
181	651570.18	1165921.15	3	
182	651576.03	1165916.64	3	
183	651577.28	1165917.80	8	
184	651503.44	1165964.84	3	
185	651504.57	1165963.97	3	
186	651516.69	1165960.32	3	
187	651516.98	1165959.68	3	
188	651516.68	1165954.79	3	
189	651517.29	1165953.93	8	
190	651525.29	1165950.56	8	
191	651526.09	1165949.54	3	
192	651529.39	1165948.37	3	
193	651535.84	1165945.53	3	
194	651547.73	1165941.13	3	
195	651549.40	1165939.39	3	
196	651553.59	1165935.68	3	
197	651562.36	1165927.98	3	
198	651563.67	1165926.54	3	
199	651568.66	1165922.36	3	
200	651569.82	1165920.79	3	
201	651576.05	1165915.98	3	
202	651577.62	1165917.44	8	

# KATASTR DOSAVADNÍHO A NOVÉHO STAVU ÚDAJŮ KATASTRU NEMOVITOSTÍ

Dosaavadní stav		Nový stav											
Výměra parcely ha m <sup>2</sup>	Druh pozemku Způsob využití	Označení pozemku parc. číslem	Výměra parcely		Druh pozemku Způsob využití	Typ stavby Způsob využití	Způsob určení výměr	Porovnání se stavem evidence právních vztahů					
			ha	m <sup>2</sup>				Díl přechází z pozemku označeného v		Číslo listu vlastnictví	Výměra dílu ha m <sup>2</sup>		Označení dílu
								PK					
								1048	1812				
								1044/1	2055				
								1711/1	10001				
								1711/4	823				
								3167/1	654				
								3206/12	823				
								3206/15	823				
								3207/2	10001				

Oprávněný: dle listiny  
Druh věcného břemene: dle listiny

Ověřuje se, že tato kopie souhlasí s geometrickým plánem.



13.5.2014 7/2014

Dělit nebo scelovat pozemky lze jen na základě územního rozhodnutí, pokud podmínky pro ně nejsou stanoveny jiným rozhodnutím nebo opatřením.

<p><b>GEOMETRICKÝ PLÁN</b> pro vyznačení věcného břemene</p> <p>Vyhotovil: <b>EL GEO</b> ELGEO, s.r.o. Charbuloва 95/168, 616 00 Brno IČO: 607 294 22</p> <p>Číslo plánu: 1285-1/2013</p> <p>Okres: Třebíč</p> <p>Obec: Jaroměřice nad Rokytnou</p> <p>Kat. území: Jaroměřice nad Rokytnou</p> <p>Mapový list: Z.S. Y-20-18</p> <p>Kód způsobu určení výměr je určen podle § 77 odst. 2 vyhlášky č. 26/2007 Sb. v platném znění.</p> <p>Dosaavadním vlastníkům pozemků byla poskytnuta možnost seznámit se v terénu s průběhem navrhovaných nových hranic, které byly označeny předepsaným způsobem:</p> <p style="text-align: center;">---</p>	<p>Náležitostmi a přesností odpovídá právním předpisům.</p> <div style="text-align: center;"> </div> <p>Geometrický plán ověřil úředně oprávněný zeměměřický inženýr:</p> <p style="text-align: center;"><b>Ing. Blanka Pavlu</b></p> <p>Dne 4.11.2013 Číslo 61/2013</p> <p>Úředně oprávněný zeměměřický inženýr odpovídá za odbornou úroveň geometrického plánu, za dosažení předepsané přesnosti a za správnost a úplnost náležitostí podle právních předpisů.</p>	<p>Katastrální úřad, katastrální pracoviště souhlasí s očíslováním parcel.</p> <div style="text-align: center;"> </div> <p>Souhlas katastrálního úřadu, kat. pracoviště potvrdil:</p> <p style="text-align: center;"><b>Sýkorová Božena</b></p> <p>Dne -2.12.2013- Číslo 1180-13</p> <p>Jeden prvopis geometrického plánu a předepsané přílohy jsou uloženy u katastrálního úřadu, katastrálního pracoviště.</p>
---	--	--

## Seznam souřadnic (S-JTSK):

Souřadnice pro zápis do KN

Číslo bodu	Y	X	kk	Poznámka
1281-1	650617.01	1164994.71	8	
1281-81	650616.38	1164994.67	8	
1	651162.94	1165600.37	8	
2	651159.87	1165598.51	3	
3	651152.52	1165593.41	3	
4	651142.74	1165586.39	3	
5	651132.46	1165579.22	3	
6	651128.46	1165575.89	3	
7	651122.24	1165572.04	3	
8	651120.06	1165570.32	3	
9	651116.40	1165568.02	3	
10	651096.15	1165552.95	3	
11	651092.99	1165552.29	3	
12	651092.29	1165551.28	3	
13	651091.04	1165543.30	3	
14	651088.65	1165524.21	3	
15	651087.75	1165519.56	3	
16	651079.07	1165522.30	3	
17	651069.01	1165521.23	3	
18	651066.91	1165520.12	3	
19	651053.99	1165508.85	3	
20	651017.80	1165473.95	3	
21	651006.25	1165463.50	3	
22	650999.80	1165457.00	3	
23	650979.97	1165438.49	3	
24	650971.99	1165431.35	3	
25	650963.61	1165423.18	3	
26	650953.37	1165413.78	3	
27	650944.02	1165404.62	3	
28	650928.67	1165390.16	3	
29	650923.27	1165384.67	3	
30	650914.43	1165376.36	3	
31	650887.29	1165348.87	3	
32	650879.56	1165341.71	3	
33	650860.03	1165321.18	3	
34	650851.69	1165311.99	3	
35	650840.07	1165300.26	3	
36	650830.88	1165290.34	3	
37	650824.55	1165282.10	3	
38	650813.47	1165268.98	3	
39	650798.43	1165251.64	3	
40	650789.96	1165242.47	3	
41	650787.72	1165239.38	3	
42	650783.09	1165234.35	3	
43	650781.33	1165231.80	3	
44	650773.01	1165220.77	3	
45	650766.13	1165211.53	3	
46	650760.34	1165204.20	3	
47	650749.68	1165189.58	3	
48	650744.61	1165182.00	3	
49	650737.77	1165172.37	3	
50	650727.75	1165157.36	3	
51	650718.10	1165143.74	3	
52	650711.09	1165133.46	3	
53	650704.81	1165124.71	3	
54	650697.22	1165113.84	3	
55	650684.39	1165094.31	3	
56	650680.50	1165087.73	3	
57	650671.54	1165075.17	3	
58	650647.39	1165040.57	3	
59	650632.28	1165017.34	3	
60	650623.44	1165004.11	3	
61	651162.68	1165600.79	8	
62	651159.59	1165598.93	3	
63	651152.22	1165593.81	3	
64	651142.44	1165586.79	3	
65	651132.16	1165579.62	3	
66	651128.18	1165576.31	3	
67	651121.96	1165572.46	3	
68	651119.78	1165570.74	3	
69	651116.12	1165568.44	3	
70	651095.93	1165553.41	3	
71	651092.69	1165552.73	3	
72	651091.81	1165551.46	3	
73	651090.54	1165543.38	3	
74	651088.15	1165524.31	3	
75	651087.37	1165520.20	3	
76	651079.11	1165522.80	3	
77	651068.87	1165521.71	3	
78	651066.63	1165520.54	3	
79	651053.63	1165509.19	3	
80	651017.44	1165474.29	3	
81	651005.91	1165463.86	3	

## Seznam souřadnic (S-JTSK):

Souřadnice pro zápis do KN

Číslo bodu	Y	X	kk	Poznámka
82	650999.48	1165457.40	3	
83	650979.59	1165438.83	3	
84	650971.67	1165431.73	3	
85	650963.27	1165423.56	3	
86	650953.03	1165414.16	3	
87	650943.68	1165404.98	3	
88	650928.33	1165390.52	3	
89	650922.93	1165385.03	3	
90	650914.05	1165376.70	3	
91	650886.93	1165349.21	3	
92	650879.22	1165342.07	3	
93	650859.65	1165321.50	3	
94	650851.35	1165312.35	3	
95	650839.73	1165300.62	3	
96	650830.50	1165290.66	3	
97	650824.17	1165282.42	3	
98	650813.13	1165269.36	3	
99	650798.07	1165251.98	3	
100	650789.58	1165242.79	3	
101	650787.34	1165239.70	3	
102	650782.69	1165234.65	3	
103	650780.93	1165232.10	3	
104	650772.87	1165221.41	3	
105	650765.75	1165211.87	3	
106	650759.94	1165204.50	3	
107	650749.26	1165189.86	3	
108	650744.17	1165182.26	3	
109	650737.37	1165172.67	3	
110	650727.31	1165157.62	3	
111	650717.64	1165143.96	3	
112	650710.67	1165133.72	3	
113	650704.41	1165125.01	3	
114	650696.80	1165114.12	3	
115	650683.97	1165094.59	3	
116	650680.08	1165087.99	3	
117	650671.08	1165075.39	3	
118	650646.97	1165040.83	3	
119	650631.86	1165017.62	3	
120	650623.02	1165004.39	3	

KAZ DOSAVADNÍHO A NOVÉHO STAVU ÚDAJŮ KATASTRU NEMOVITOSTÍ

Dosavadní stav				Nový stav											
Označení pozemku parc. číslem	Výměra parcely		Druh pozemku	Označení pozemku parc. číslem	Výměra parcely		Druh pozemku	Typ stavby	Způsob využití	Způsob využití	Způsob využití	Porovnání se stavem evidence právních vztahů			
	ha	m <sup>2</sup>	Způsob využití		ha	m <sup>2</sup>	Způsob využití	Způsob využití				Díl přechází z pozemku označeného v katastru nemovitostí	Číslo listu vlastnictví	Výměra dílu ha	Označení dílu
92												92	49		
135/1												135/1	362		
430/50												430/50	10001		
445/2												445/2	255		
469/1												469/1	10001		
470												470	10001		
472/9												472/9	10001		
472/10												472/10	175		
472/13												472/13	175		
472/20												472/20	10001		
472/22												472/22	10001		
473/4												473/4	10001		
523/1												523/1	10001		
530/34												530/34	156		
530/37												530/37	156		
532/33												532/33	156		
532/40												532/40	10001		
532/41												532/41	10001		
532/42												532/42	156		
532/45												532/45	156		
532/50												532/50	156		
534												534	10001		
554												554	10001		
559												559	10001		
612												612	10001		

Oprávněný: dle listiny  
Druh věcného břemene: dle listiny

Ověřuje se, že tato kopie souhlasí s geometrickým plánem.



5. 11. 2014 25/2014

<p><b>GEOMETRICKÝ PLÁN</b> pro vyznačení věcného břemene</p>	<p>Geometrický plán ověřil úředně oprávněný zeměměřický inženýr:</p>	<p>Stejnopis ověřil úředně oprávněný zeměměřický inženýr:</p>
	<p>Jméno, příjmení: <b>Ing. Blanka Pavlů</b></p>	<p>Jméno, příjmení:</p>
	<p>Číslo položky seznamu úředně oprávněných zeměměřických inženýrů: <b>1776/98</b></p>	<p>Číslo položky seznamu úředně oprávněných zeměměřických inženýrů:</p>
	<p>Dne: <b>21.2.2014</b> Číslo: <b>10/2014</b></p>	<p>Dne: Číslo:</p>
<p>Náležitosti a přesnosti odpovídá právním předpisům.</p>	<p>Katastrální úřad souhlasí s očíslováním parcel.</p>	<p>Tento stejnopis odpovídá geometrickému plánu v elektronické podobě uloženému v dokumentaci katastrálního úřadu.</p>
<p>Vyhotovitel: <b>Elgeo s.r.o.</b> Charbulova 96/168, 618 00 Brno IČO: 60729422</p>		<p>Ověření stejnopisu geometrického plánu v listinné podobě.</p>
<p>Číslo plánu: <b>264-1/2013</b></p>		
<p>Okres: <b>Třebíč</b></p>		
<p>Obec: <b>Třebíč</b></p>		
<p>Kat. území: <b>Slavice</b></p>		
<p>Mapový list: <b>KM-D</b></p>		
<p>Dosavadním vlastníkům pozemků byla poskytnuta možnost seznámit se v terénu s průběhem navrhovaných nových hranic, které byly označeny předepsaným způsobem: ploty, plastovými znaky</p>		

## Seznam souřadnic (S-SK, S-JTSK):

Souřadnice pro zápis do KN				Souřadnice určené měřením		Poznámka
Číslo bodu	Y	X	kk	Y	X	
187-14	36135.85	-108080.22	3	651285.70	1156537.81	
1	35591.58	-106718.68	3	650896.21	1157951.29	
2	35591.97	-106753.49	3	650892.73	1157916.67	
3	35592.65	-106773.97	3	650891.12	1157896.25	
4	35592.46	-106776.05	3	650890.70	1157894.21	
5	35593.37	-106828.04	3	650885.82	1157842.46	
6	35594.01	-106852.49	3	650883.74	1157818.10	
7	35594.22	-106867.65	3	650882.26	1157803.02	
8	35594.57	-106875.54	3	650881.73	1157795.14	
9	35595.17	-106906.26	3	650878.91	1157764.56	
10	35595.56	-106937.56	3	650875.81	1157733.43	
11	35596.09	-106938.18	3	650876.27	1157732.75	
12	35596.60	-106938.19	3	650876.78	1157732.69	
13	35600.01	-106937.17	3	650880.28	1157733.32	
14	35604.22	-106935.66	3	650884.63	1157734.35	
15	35631.45	-106927.76	3	650912.56	1157739.17	
16	35666.91	-106917.91	3	650948.88	1157745.01	
17	35689.53	-106952.88	3	650967.45	1157707.75	
18	35705.94	-106979.34	3	650980.81	1157679.64	
19	35714.86	-106987.10	3	650988.81	1157670.94	
20	35729.38	-107008.61	3	651000.84	1157647.96	
21	35734.69	-107022.90	3	651004.52	1157633.17	
22	35740.03	-107033.45	3	651008.65	1157622.10	
23	35741.86	-107036.25	3	651010.16	1157619.12	
24	35754.03	-107051.73	3	651020.53	1157602.38	
25	35771.63	-107073.53	3	651035.58	1157578.77	
26	35775.51	-107078.32	3	651038.91	1157573.58	
27	35778.08	-107081.16	3	651041.14	1157570.47	
28	35791.61	-107097.63	3	651052.75	1157552.61	
29	35808.30	-107117.72	3	651067.09	1157530.80	
30	35830.42	-107144.83	3	651086.05	1157501.40	
31	35844.89	-107162.35	3	651098.47	1157482.39	
32	35863.52	-107185.02	3	651114.46	1157457.80	
33	35887.11	-107213.82	3	651134.69	1157426.57	
34	35901.37	-107230.56	3	651146.99	1157408.35	
35	35927.53	-107261.54	3	651169.53	1157374.67	
36	35939.34	-107275.82	3	651179.67	1157359.17	
37	35954.84	-107295.47	3	651192.88	1157337.92	
38	35973.73	-107318.38	3	651209.10	1157313.06	
39	35995.34	-107332.98	3	651228.94	1157296.16	
40	36018.62	-107349.99	3	651250.17	1157276.67	
41	36030.56	-107356.80	3	651261.28	1157268.58	
42	36038.81	-107362.39	3	651268.85	1157262.11	
43	36042.78	-107367.06	3	651272.27	1157257.02	
44	36043.53	-107368.71	3	651272.83	1157255.30	
45	36045.74	-107372.55	3	651274.60	1157251.24	
46	36048.11	-107376.36	3	651276.53	1157247.19	
47	36058.53	-107400.70	3	651284.17	1157221.86	
48	36062.42	-107410.25	3	651286.98	1157211.94	
49	36065.62	-107416.88	3	651289.42	1157204.99	
50	36067.69	-107422.52	3	651290.85	1157199.16	
51	36072.77	-107426.29	3	651295.47	1157194.85	
52	36077.27	-107427.64	3	651299.79	1157193.01	
53	36114.86	-107429.29	3	651336.95	1157187.19	
54	36138.17	-107429.78	3	651360.05	1157184.11	
55	36154.71	-107430.45	3	651376.40	1157181.60	
56	36155.67	-107429.14	3	651377.50	1157182.80	
57	36162.52	-107421.65	3	651385.14	1157189.48	
58	36166.37	-107417.87	3	651389.39	1157192.80	
59	36169.45	-107415.48	3	651392.71	1157194.83	
60	36170.09	-107415.40	3	651393.36	1157194.84	
61	36172.71	-107417.17	3	651395.76	1157192.79	
62	36188.28	-107432.92	3	651409.48	1157175.41	
63	36189.74	-107434.18	3	651410.79	1157174.00	
64	36196.65	-107440.94	3	651416.90	1157166.52	
65	36202.13	-107446.85	3	651421.68	1157160.04	
66	36208.29	-107452.23	3	651427.21	1157154.01	
67	36211.95	-107456.27	3	651430.39	1157149.59	
68	36217.95	-107464.56	3	651435.43	1157140.68	
69	36221.03	-107467.92	3	651438.11	1157137.00	
70	36221.65	-107470.32	3	651438.46	1157134.55	
71	36221.36	-107475.03	3	651437.65	1157129.90	
72	36221.84	-107481.11	3	651437.45	1157123.81	
73	36221.61	-107487.81	3	651436.48	1157117.18	
74	36221.21	-107492.96	3	651435.51	1157112.11	
75	36221.03	-107497.71	3	651434.80	1157107.41	
76	36220.64	-107500.76	3	651434.07	1157104.42	
77	36220.65	-107506.30	3	651433.47	1157098.92	
78	36220.18	-107516.26	3	651431.89	1157089.08	
79	36219.83	-107523.66	3	651430.72	1157081.77	
80	36219.48	-107525.33	3	651430.19	1157080.15	
81	36219.28	-107533.23	3	651429.11	1157072.32	
82	36219.36	-107536.58	3	651428.82	1157068.98	
83	36218.69	-107544.98	3	651427.22	1157060.72	
84	36218.35	-107556.57	3	651425.59	1157049.24	

KU ITP013KX14

Seznam souřadnic (S-SK, S-JTSK):

Souřadnice pro zápis do KN				Souřadnice určené měřením		
Číslo bodu	Y	X	kk	Y	X	Poznámka
85	36217.68	-107565.69	3	651423.91	1157040.26	
86	36215.66	-107567.16	3	651421.74	1157039.02	
87	36215.08	-107569.00	3	651420.96	1157037.26	
88	36214.09	-107578.39	3	651419.08	1157027.91	
89	36213.82	-107598.86	3	651416.38	1157007.74	
90	36214.18	-107605.38	3	651416.02	1157001.22	
91	36213.94	-107608.23	3	651415.46	1156998.41	
92	36213.84	-107618.21	3	651414.25	1156988.51	
93	36214.28	-107625.95	3	651414.01	1156980.62	
94	36214.52	-107626.56	3	651414.18	1156979.98	
95	36215.78	-107628.21	3	651415.25	1156978.21	
96	36216.74	-107651.22	3	651413.65	1156955.23	
97	36218.20	-107653.36	3	651414.87	1156952.94	
98	36219.06	-107654.14	3	651415.64	1156952.07	
99	36220.62	-107656.32	3	651416.95	1156949.73	
100	36223.02	-107658.50	3	651419.09	1156947.30	
101	36221.79	-107660.75	3	651417.62	1156945.20	
102	36220.95	-107662.72	3	651416.57	1156943.33	
103	36220.49	-107672.10	3	651415.07	1156934.06	
104	36219.71	-107678.23	3	651413.62	1156928.06	
105	36218.26	-107687.16	3	651411.19	1156919.34	
107	36215.70	-107698.76	3	651407.36	1156908.10	
108	36215.31	-107701.61	3	651406.66	1156905.31	
109	36215.25	-107705.56	3	651406.16	1156901.39	
110	36213.21	-107714.67	3	651403.12	1156892.56	
111	36211.16	-107719.44	3	651400.56	1156888.05	
112	36207.70	-107728.98	3	651396.06	1156878.95	
113	36204.17	-107740.49	3	651391.28	1156867.90	
114	36203.35	-107747.00	3	651389.74	1156861.52	
115	36203.00	-107758.33	3	651388.14	1156850.30	
117	36204.10	-107777.06	3	651387.16	1156831.56	
118	36204.92	-107781.42	3	651387.50	1156827.14	
119	36205.79	-107782.61	3	651388.23	1156825.86	
120	36206.36	-107784.32	3	651388.61	1156824.10	
121	36207.35	-107785.31	3	651389.48	1156823.00	
122	36212.14	-107801.38	3	651392.46	1156806.50	
123	36215.10	-107808.31	3	651394.64	1156799.29	
124	36216.96	-107813.42	3	651395.92	1156794.00	
125	36218.15	-107816.12	3	651396.80	1156791.19	
126	36220.02	-107818.67	3	651398.38	1156788.45	
127	36223.76	-107823.02	3	651401.62	1156783.71	
128	36228.99	-107826.88	3	651406.39	1156779.29	
129	36229.44	-107827.70	3	651406.74	1156778.43	
130	36230.86	-107835.99	3	651407.24	1156770.03	
131	36232.53	-107850.26	3	651407.32	1156755.66	
132	36233.97	-107855.00	3	651408.22	1156750.79	
133	36234.76	-107863.04	3	651408.12	1156742.72	
134	36235.96	-107869.95	3	651408.55	1156735.72	
135	36235.11	-107878.70	3	651406.73	1156727.11	
136	36234.79	-107897.04	3	651404.38	1156708.92	
137	36235.24	-107903.52	3	651404.11	1156702.43	
138	36235.59	-107905.45	3	651404.25	1156700.47	
139	36231.80	-107923.13	3	651398.52	1156683.32	
140	36228.56	-107947.00	3	651392.66	1156659.96	
141	36227.31	-107951.31	3	651390.94	1156655.81	
142	36224.64	-107955.16	3	651387.86	1156652.28	
143	36224.34	-107956.13	3	651387.46	1156651.35	
144	36224.47	-107958.08	3	651387.37	1156649.40	
145	36223.91	-107960.81	3	651386.51	1156646.75	
146	36222.87	-107962.55	3	651385.29	1156645.13	
147	36220.67	-107965.79	3	651382.74	1156642.16	
148	36219.47	-107968.37	3	651381.26	1156639.72	
149	36215.42	-107975.93	3	651376.40	1156632.66	
150	36210.04	-107984.63	3	651370.09	1156624.61	
151	36208.33	-107986.80	3	651368.15	1156622.64	
152	36204.39	-107993.79	3	651363.46	1156616.13	
153	36199.98	-108000.54	3	651358.33	1156609.91	
154	36198.32	-108002.06	3	651356.51	1156608.58	
155	36193.47	-108004.93	3	651351.38	1156606.27	
156	36191.00	-108006.83	3	651348.71	1156604.65	
157	36190.15	-108007.85	3	651347.75	1156603.73	
161	36175.19	-108026.00	3	651330.88	1156587.35	
162	36171.06	-108031.21	3	651326.19	1156582.63	
163	36166.86	-108036.07	3	651321.48	1156578.26	
164	36160.38	-108044.47	3	651314.11	1156570.63	
165	36159.55	-108046.98	3	651313.01	1156568.23	
166	36155.92	-108052.31	3	651308.81	1156563.33	
167	36144.50	-108066.50	3	651295.89	1156550.50	
168	36140.84	-108071.40	3	651291.71	1156546.03	
169	36136.84	-108079.00	3	651286.90	1156538.92	
171	35591.07	-106718.69	3	650895.71	1157951.34	
172	35591.47	-106753.47	3	650892.23	1157916.75	
173	35592.14	-106773.95	3	650890.62	1157896.33	
174	35591.95	-106776.02	3	650890.20	1157894.29	
175	35592.86	-106828.02	3	650885.32	1157842.54	
176	35593.51	-106852.47	3	650883.24	1157818.18	

## Seznam souřadnic (S-SK, S-JTSK):

Souřadnice pro zápis do KN				Souřadnice určené měřením		
Číslo bodu	Y	X	kk	Y	X	Poznámka
177	35593.71	-106867.63	3	650881.76	1157803.10	
178	35594.06	-106875.52	3	650881.23	1157795.22	
179	35594.66	-106906.22	3	650878.41	1157764.66	
180	35595.06	-106937.75	3	650875.29	1157733.29	
181	35595.86	-106938.69	3	650875.99	1157732.27	
182	35596.68	-106938.68	3	650876.80	1157732.19	
183	35600.17	-106937.64	3	650880.38	1157732.84	
184	35604.38	-106936.13	3	650884.73	1157733.87	
185	35631.47	-106928.28	3	650912.52	1157738.65	
186	35666.70	-106918.50	3	650948.60	1157744.45	
187	35689.09	-106953.15	3	650966.99	1157707.53	
188	35705.55	-106979.67	3	650980.39	1157679.36	
189	35714.48	-106987.45	3	650988.39	1157670.64	
190	35728.92	-107008.84	3	651000.36	1157647.78	
191	35734.23	-107023.10	3	651004.04	1157633.03	
192	35739.59	-107033.70	3	651008.19	1157621.90	
193	35741.47	-107036.55	3	651009.74	1157618.86	
194	35753.58	-107051.97	3	651020.05	1157602.20	
195	35771.10	-107073.67	3	651035.04	1157578.69	
196	35775.15	-107078.66	3	651038.51	1157573.28	
197	35777.69	-107081.49	3	651040.72	1157570.19	
198	35791.15	-107097.86	3	651052.27	1157552.43	
199	35807.86	-107117.99	3	651066.63	1157530.58	
200	35829.96	-107145.08	3	651085.57	1157501.21	
201	35844.36	-107162.49	3	651097.93	1157482.31	
202	35863.14	-107185.34	3	651114.04	1157457.52	
203	35886.70	-107214.12	3	651134.25	1157426.31	
204	35900.90	-107230.77	3	651146.50	1157408.19	
205	35927.19	-107261.90	3	651169.15	1157374.35	
206	35938.95	-107276.14	3	651179.25	1157358.89	
207	35954.45	-107295.80	3	651192.46	1157337.64	
208	35973.39	-107318.76	3	651208.72	1157312.72	
209	35995.04	-107333.37	3	651228.60	1157295.80	
210	36018.34	-107350.40	3	651249.85	1157276.29	
211	36030.31	-107357.23	3	651260.98	1157268.18	
212	36038.47	-107362.77	3	651268.47	1157261.77	
213	36042.35	-107367.33	3	651271.81	1157256.80	
214	36043.09	-107368.94	3	651272.37	1157255.12	
215	36045.31	-107372.82	3	651274.14	1157251.02	
216	36047.67	-107376.59	3	651276.07	1157247.01	
217	36058.07	-107400.91	3	651283.69	1157221.70	
218	36061.99	-107410.48	3	651286.52	1157211.76	
219	36065.16	-107417.08	3	651288.94	1157204.85	
220	36067.27	-107422.83	3	651290.39	1157198.90	
221	36072.54	-107426.74	3	651295.19	1157194.43	
222	36077.18	-107428.13	3	651299.65	1157192.53	
223	36114.86	-107429.79	3	651336.89	1157186.69	
224	36138.19	-107430.28	3	651360.01	1157183.61	
225	36154.94	-107430.97	3	651376.58	1157181.06	
226	36156.04	-107429.46	3	651377.84	1157182.44	
227	36162.88	-107421.99	3	651385.46	1157189.10	
228	36166.72	-107418.24	3	651389.69	1157192.40	
229	36169.64	-107415.96	3	651392.85	1157194.33	
230	36169.97	-107415.92	3	651393.18	1157194.34	
231	36172.39	-107417.55	3	651395.40	1157192.45	
232	36187.94	-107433.28	3	651409.10	1157175.09	
233	36189.40	-107434.54	3	651410.41	1157173.68	
234	36196.31	-107441.30	3	651416.52	1157166.20	
235	36201.78	-107447.21	3	651421.30	1157159.72	
236	36207.93	-107452.59	3	651426.81	1157153.69	
237	36211.56	-107456.57	3	651429.97	1157149.33	
238	36217.56	-107464.87	3	651435.01	1157140.42	
239	36220.57	-107468.18	3	651437.63	1157136.80	
240	36221.15	-107470.38	3	651437.96	1157134.55	
241	36220.86	-107475.05	3	651437.15	1157129.94	
242	36221.34	-107481.13	3	651436.95	1157123.85	
243	36221.12	-107487.74	3	651436.00	1157117.30	
244	36220.72	-107492.89	3	651435.03	1157112.23	
245	36220.54	-107497.66	3	651434.32	1157107.51	
246	36220.13	-107500.74	3	651433.57	1157104.50	
247	36220.15	-107506.30	3	651432.97	1157098.98	
248	36219.71	-107515.63	3	651431.50	1157089.76	
249	36219.34	-107523.59	3	651430.24	1157081.89	
250	36218.99	-107525.26	3	651429.71	1157080.27	
251	36218.78	-107533.23	3	651428.61	1157072.38	
252	36218.86	-107536.58	3	651428.32	1157069.04	
253	36218.19	-107544.97	3	651426.72	1157060.78	
254	36217.85	-107556.55	3	651425.09	1157049.32	
255	36217.21	-107565.42	3	651423.47	1157040.58	
256	36215.22	-107566.85	3	651421.34	1157039.38	
257	36214.59	-107568.89	3	651420.48	1157037.42	
258	36213.58	-107578.36	3	651418.58	1157027.99	
259	36213.31	-107598.87	3	651415.88	1157007.78	
260	36213.68	-107605.37	3	651415.52	1157001.28	
261	36213.43	-107608.21	3	651414.96	1156998.49	
262	36213.34	-107618.23	3	651413.75	1156988.55	

## Seznam souřadnic (S-SK, S-JTSK):

Souřadnice pro zápis do KN				Souřadnice určené měřením		
Číslo bodu	Y	X	kk	Y	X	Poznámka
263	36213.79	-107626.06	3	651413.51	1156980.56	
264	36214.09	-107626.81	3	651413.72	1156979.78	
265	36215.30	-107628.38	3	651414.75	1156978.09	
266	36216.25	-107651.38	3	651413.15	1156955.13	
267	36217.82	-107653.69	3	651414.45	1156952.66	
268	36218.70	-107654.48	3	651415.24	1156951.77	
269	36220.26	-107656.66	3	651416.55	1156949.43	
270	36222.39	-107658.61	3	651418.45	1156947.26	
271	36221.34	-107660.52	3	651417.20	1156945.48	
272	36220.46	-107662.62	3	651416.09	1156943.49	
273	36219.98	-107672.06	3	651414.57	1156934.16	
274	36219.22	-107678.14	3	651413.14	1156928.20	
275	36217.77	-107687.08	3	651410.71	1156919.48	
276	36217.08	-107689.68	3	651409.74	1156916.97	
277	36215.21	-107698.67	3	651406.88	1156908.24	
278	36214.81	-107701.58	3	651406.16	1156905.39	
279	36214.76	-107705.49	3	651405.68	1156901.51	
280	36212.73	-107714.50	3	651402.66	1156892.78	
281	36210.70	-107719.25	3	651400.12	1156888.29	
282	36207.24	-107728.81	3	651395.62	1156879.17	
283	36203.67	-107740.38	3	651390.80	1156868.06	
284	36202.86	-107746.95	3	651389.26	1156861.62	
285	36202.50	-107758.34	3	651387.64	1156850.34	
286	36202.72	-107767.11	3	651386.89	1156841.60	
287	36203.60	-107777.12	3	651386.66	1156831.56	
288	36204.46	-107781.63	3	651387.02	1156826.98	
289	36205.33	-107782.84	3	651387.75	1156825.68	
290	36205.93	-107784.59	3	651388.15	1156823.88	
291	36206.90	-107785.58	3	651389.00	1156822.78	
292	36211.67	-107801.53	3	651391.98	1156806.40	
293	36214.64	-107808.48	3	651394.16	1156799.17	
294	36216.50	-107813.61	3	651395.44	1156793.86	
295	36217.71	-107816.37	3	651396.34	1156790.99	
296	36219.63	-107818.97	3	651397.96	1156788.19	
297	36223.42	-107823.38	3	651401.24	1156783.39	
298	36228.61	-107827.23	3	651405.97	1156778.99	
299	36228.95	-107827.85	3	651406.24	1156778.33	
300	36230.37	-107836.09	3	651406.74	1156769.99	
301	36232.04	-107850.38	3	651406.82	1156755.60	
302	36233.48	-107855.10	3	651407.72	1156750.75	
303	36234.27	-107863.11	3	651407.62	1156742.70	
304	36235.46	-107869.96	3	651408.05	1156735.76	
305	36234.60	-107878.66	3	651406.23	1156727.21	
306	36234.28	-107897.06	3	651403.88	1156708.96	
307	36234.74	-107903.58	3	651403.61	1156702.43	
308	36235.09	-107905.45	3	651403.75	1156700.53	
309	36231.30	-107923.05	3	651398.04	1156683.46	
310	36228.06	-107946.89	3	651392.18	1156660.12	
311	36226.86	-107951.10	3	651390.52	1156656.07	
312	36224.19	-107954.93	3	651387.44	1156652.56	
313	36223.83	-107956.07	3	651386.96	1156651.47	
314	36223.96	-107958.05	3	651386.87	1156649.48	
315	36223.44	-107960.62	3	651386.07	1156646.99	
316	36222.44	-107962.30	3	651384.89	1156645.43	
317	36220.24	-107965.53	3	651382.34	1156642.46	
318	36219.02	-107968.16	3	651380.84	1156639.98	
319	36214.99	-107975.68	3	651376.00	1156632.96	
320	36209.62	-107984.33	3	651369.71	1156624.95	
321	36207.92	-107986.52	3	651367.77	1156622.96	
322	36203.96	-107993.54	3	651363.06	1156616.43	
323	36199.60	-108000.22	3	651357.99	1156610.27	
324	36198.03	-108001.65	3	651356.27	1156609.02	
325	36193.21	-108004.51	3	651351.16	1156606.71	
326	36190.64	-108006.47	3	651348.39	1156605.05	
327	36189.75	-108007.55	3	651347.39	1156604.07	
328	36187.69	-108010.34	3	651345.03	1156601.53	
329	36179.19	-108021.44	3	651335.36	1156591.44	
330	36177.08	-108024.04	3	651332.97	1156589.09	
331	36174.85	-108025.61	3	651330.58	1156587.77	
332	36170.66	-108030.91	3	651325.83	1156582.97	
333	36166.46	-108035.78	3	651321.12	1156578.60	
334	36159.93	-108044.24	3	651313.69	1156570.91	
335	36159.10	-108046.75	3	651312.59	1156568.51	
336	36155.51	-108052.04	3	651308.43	1156563.65	
337	36144.10	-108066.20	3	651295.53	1156550.84	
338	36140.41	-108071.13	3	651291.31	1156546.35	
339	36136.38	-108078.79	3	651286.46	1156539.18	
341	36203.22	-107767.08	5	651387.39	1156841.58	
342	36188.08	-108010.65	5	651345.39	1156601.18	
343	36182.12	-108018.49	5	651338.59	1156594.05	
344	36179.59	-108021.75	5	651335.72	1156591.09	
345	36177.42	-108024.40	5	651333.27	1156588.69	
346	36217.56	-107689.83	3	651410.20	1156916.77	
401	36136.32	-108080.45	3	651286.19	1156537.50	
154-255-325	35591.30	-106699.87	8	650898.18	1157971.56	
154-255-326	35590.81	-106701.30	8	650897.53	1157970.16	



# KAZ DOSAVADNÍHO A NOVÉHO STAVU ÚDAJŮ KATASTRU NEMOVITOSTÍ

Dosavadní stav			Nový stav										
Výměra parcely ha m <sup>2</sup>	Druh pozemku Způsob využití	Označení pozemku parc. číslem	Výměra parcely ha m <sup>2</sup>	Druh pozemku Způsob využití	Typ stavby Způsob využití	Zpús. určení výměr	Porovnání se stavem evidence právních vztahů						
							Díl přechází z pozemku označeného v katastru nemovitostí	Číslo listu vlastnictví	Výměra dílu ha m <sup>2</sup>	Označení dílu			
601/2							601/2		91				
1138/2							1138/2		52				
5123							5123		36				
5131							5131		98				
5158							5158		35				
5159							5159		35				
5161							5161		122				
5175							5175		122				
5200							5200		35				
5256							5256		52				
5270							5270		10001				
5273							5273		10001				
5276							5276		10001				

Oprávněný: dle listiny

Druh věcného břemene: dle listiny

Overuje se, že tato kopie souhlasí s geometrickým plánem.



23.5.2016 33/2016

Dělit nebo scelovat pozemky lze jen na základě územního rozhodnutí, pokud podmínky pro ně nejsou stanoveny jiným rozhodnutím nebo opatřením.

<b>GEOMETRICKÝ PLÁN</b> pro vyznačení věcného břemene	Náležitosti a přesnosti odpovídá právním předpisům.	Katastrální úřad, katastrální pracoviště souhlasí s očíslováním parcel.
Vyhotovil: <b>EL GEO</b> ELGEO, s.r.o. Chabůvkova 86/168, 618 00 Brno IČO: 607 294 22	Geometrický plán ověřil úředně oprávněný zeměměřičský inženýr.	Souhlas katastrálního úřadu, kat. pracoviště potvrdil:
Číslo plánu: 255-1/2013 Okres: Třebíč Obec: Petrušky Kat. území: Petrušky Mapový list: DKM	<b>Ing. Blanka Pavlů</b>	Sýkorová Božena
Kód způsobu určení výměr je určen podle § 77 odst. 2 vyhlášky č. 283/2007 Sb. v platném znění. Dosavadním vlastníkům pozemků byla poskytnuta možnost seznámit se v terénu s průběhem navrhovaných nových hranic, které byly označeny předepsaným způsobem:	Dne 14.11.2013 Číslo 64/2013 Úředně oprávněný zeměměřičský inženýr odpovídá za odbornou úroveň geometrického plánu, za dosažení předepsané přesnosti a za správnost a úplnost náležitostí podle právních předpisů.	Dne 26.11.2013 - Číslo 1159 - 3 Jeden výtisk geometrického plánu a předepsané přílohy jsou uloženy u katastrálního úřadu, katastrálního pracoviště.

Seznam souřadnic (S-JTSK):  
Souřadnice pro zápis do KN

Číslo bodu	Y	X	kk	Poznámka
2	650898.08	1157975.78	3	
3	650901.45	1158006.83	3	
4	650904.15	1158015.11	3	
5	650902.12	1158015.83	3	
6	650890.73	1158031.28	3	
7	650883.47	1158042.09	3	
8	650877.59	1158048.70	3	
9	650873.43	1158050.10	3	
10	650866.33	1158054.14	3	
11	650864.10	1158055.83	3	
12	650862.36	1158058.07	3	
13	650861.86	1158059.84	3	
14	650861.88	1158061.85	3	
15	650862.28	1158063.93	3	
16	650861.93	1158070.65	3	
17	650860.44	1158090.26	3	
18	650860.15	1158091.00	3	
19	650848.81	1158096.35	3	
20	650838.75	1158101.61	3	
21	650831.62	1158105.96	3	
22	650826.17	1158108.93	3	
23	650809.39	1158117.40	3	
24	650775.37	1158134.82	3	
25	650768.90	1158137.84	3	
26	650761.71	1158141.83	3	
27	650758.84	1158143.87	3	
28	650750.88	1158150.90	3	
29	650746.59	1158155.73	3	
30	650743.92	1158159.23	3	
31	650724.09	1158193.03	3	
32	650691.16	1158249.56	3	
33	650683.29	1158263.77	3	
34	650677.02	1158274.18	3	
35	650669.20	1158288.27	3	
36	650659.52	1158304.69	3	
37	650649.83	1158321.15	3	
38	650639.62	1158338.11	3	
39	650630.78	1158352.88	3	
40	650621.66	1158368.48	3	
41	650613.63	1158382.00	3	
42	650602.80	1158404.52	3	
43	650597.56	1158415.77	3	
44	650587.39	1158444.98	3	
45	650583.43	1158459.94	3	
46	650580.08	1158476.98	3	
47	650578.03	1158495.26	3	
48	650576.46	1158512.87	3	
49	650576.33	1158526.00	3	
50	650576.54	1158540.42	3	
51	650578.39	1158558.64	3	
52	650581.87	1158577.20	3	
53	650585.18	1158591.16	3	
54	650588.50	1158602.36	3	
55	650593.64	1158617.96	3	
56	650596.41	1158628.89	3	
57	650601.15	1158644.65	3	
58	650604.41	1158653.29	3	
59	650605.19	1158656.21	3	
60	650605.07	1158658.75	3	
61	650605.40	1158661.27	3	
62	650606.28	1158663.89	3	
63	650607.08	1158667.16	3	
64	650608.63	1158669.74	3	
65	650613.65	1158676.19	3	
66	650616.67	1158679.27	3	
67	650619.00	1158682.09	3	
68	650620.46	1158686.57	3	
69	650625.30	1158697.20	3	
70	650637.50	1158723.47	3	
71	650652.87	1158756.69	3	
72	650661.11	1158775.57	3	
73	650661.53	1158777.76	3	
74	650661.43	1158781.10	3	
75	650660.42	1158783.74	3	
76	650658.45	1158786.44	3	
77	650648.53	1158798.52	3	
78	650644.19	1158804.80	3	
79	650639.73	1158812.38	3	
80	650636.63	1158820.89	3	
81	650632.43	1158836.02	3	
82	650628.42	1158852.15	3	
83	650623.82	1158872.52	3	
84	650620.79	1158890.78	3	

Seznam souřadnic (S-JTSK):  
Souřadnice pro zápis do KN

Číslo bodu	Y	X	kk	Poznámka
85	650619.86	1158906.15	3	
86	650619.93	1158919.21	3	
87	650620.51	1158939.74	3	
88	650620.28	1158958.58	3	
89	650616.59	1158971.74	3	
90	650612.12	1158983.77	3	
91	650608.29	1158992.71	3	
92	650591.36	1159018.59	3	
93	650589.95	1159021.27	3	
94	650580.17	1159044.06	3	
95	650570.52	1159067.24	3	
96	650559.80	1159093.09	3	
97	650546.34	1159125.30	3	
98	650535.63	1159151.01	3	
99	650525.51	1159175.21	3	
100	650519.37	1159189.70	3	
101	650515.14	1159200.32	3	
102	650511.84	1159208.46	3	
103	650510.62	1159210.82	3	
104	650508.18	1159216.73	3	
105	650503.75	1159224.64	3	
106	650501.25	1159227.94	3	
107	650494.31	1159233.11	3	
108	650484.93	1159240.74	3	
109	650436.66	1159277.51	3	
110	650425.16	1159286.73	3	
111	650412.18	1159296.40	3	
112	650388.35	1159314.99	3	
113	650372.93	1159327.29	3	
114	650351.66	1159343.87	3	
115	650334.13	1159356.96	3	
116	650326.48	1159363.49	3	
117	650311.13	1159378.14	3	
118	650296.07	1159392.31	3	
119	650254.51	1159430.36	3	
120	650234.19	1159448.64	3	
121	650212.06	1159469.03	3	
122	650188.56	1159490.56	3	
123	650164.18	1159513.01	3	
124	650095.87	1159575.74	3	
125	650072.84	1159596.91	3	
126	650049.15	1159618.77	3	
127	650036.81	1159630.22	3	
128	650013.99	1159650.91	3	
129	649991.79	1159671.23	3	
130	649974.20	1159687.62	3	
131	649963.13	1159697.94	3	
132	649954.46	1159705.98	3	
133	649952.37	1159708.21	3	
134	649951.44	1159709.91	3	
137	650898.58	1157975.68	3	
138	650901.95	1158006.73	3	
139	650904.77	1158015.41	3	
140	650902.44	1158016.25	3	
141	650891.15	1158031.54	3	
142	650883.87	1158042.39	3	
143	650877.87	1158049.14	3	
144	650873.63	1158050.56	3	
145	650866.61	1158054.54	3	
146	650864.46	1158056.19	3	
147	650862.82	1158058.31	3	
148	650862.36	1158059.90	3	
149	650862.38	1158061.79	3	
150	650862.78	1158063.89	3	
151	650862.43	1158070.63	3	
152	650860.94	1158090.38	3	
153	650860.55	1158091.36	3	
154	650849.05	1158096.79	3	
155	650838.97	1158102.05	3	
156	650831.86	1158106.40	3	
157	650826.39	1158109.39	3	
158	650809.75	1158117.78	3	
159	650775.59	1158135.28	3	
160	650769.12	1158138.30	3	
161	650761.97	1158142.25	3	
162	650759.14	1158144.27	3	
163	650751.24	1158151.24	3	
164	650746.99	1158156.05	3	
165	650744.34	1158159.51	3	
166	650724.53	1158193.29	3	
167	650691.60	1158249.80	3	
168	650683.73	1158264.01	3	
169	650677.46	1158274.42	3	

Seznam souřadnic (S-JTSK):

Souřadnice pro zápis do KN

Číslo bodu	Y	X	kk	Poznámka
170	650669.66	1158288.49	3	
171	650659.95	1158304.95	3	
172	650650.25	1158321.43	3	
173	650640.16	1158338.17	3	
174	650631.20	1158353.16	3	
175	650622.06	1158368.78	3	
176	650614.07	1158382.24	3	
177	650603.28	1158404.66	3	
178	650598.02	1158415.97	3	
179	650587.87	1158445.12	3	
180	650583.91	1158460.08	3	
181	650580.58	1158477.06	3	
182	650578.53	1158495.28	3	
183	650576.96	1158512.89	3	
184	650576.83	1158526.00	3	
185	650577.04	1158540.38	3	
186	650578.89	1158558.56	3	
187	650582.37	1158577.12	3	
188	650585.66	1158591.02	3	
189	650589.00	1158602.26	3	
190	650594.12	1158617.82	3	
191	650596.89	1158628.75	3	
192	650601.61	1158644.47	3	
193	650604.89	1158653.15	3	
194	650605.69	1158656.15	3	
195	650605.57	1158658.73	3	
196	650605.88	1158661.15	3	
197	650606.76	1158663.75	3	
198	650607.54	1158666.96	3	
199	650609.05	1158669.46	3	
200	650614.03	1158675.85	3	
201	650617.03	1158678.93	3	
202	650619.44	1158681.85	3	
203	650620.92	1158686.39	3	
204	650625.80	1158697.10	3	
205	650637.96	1158723.26	3	
206	650653.31	1158756.47	3	
207	650661.59	1158775.43	3	
208	650662.03	1158777.72	3	
209	650661.93	1158781.20	3	
210	650660.86	1158783.98	3	
211	650658.85	1158786.76	3	
212	650648.93	1158798.82	3	
213	650644.61	1158805.06	3	
214	650640.19	1158812.60	3	
215	650637.11	1158821.05	3	
216	650632.91	1158836.14	3	
217	650628.90	1158852.29	3	
218	650624.32	1158872.60	3	
219	650621.29	1158890.84	3	
220	650620.36	1158906.17	3	
221	650620.43	1158919.19	3	
222	650621.01	1158939.74	3	
223	650620.78	1158958.66	3	
224	650617.07	1158971.88	3	
225	650612.58	1158983.97	3	
226	650608.73	1158992.95	3	
227	650591.80	1159018.85	3	
228	650590.41	1159021.47	3	
229	650580.61	1159044.30	3	
230	650570.98	1159067.44	3	
231	650560.26	1159093.29	3	
232	650546.80	1159125.50	3	
233	650536.09	1159151.21	3	
234	650525.99	1159175.35	3	
235	650519.81	1159189.92	3	
236	650515.52	1159200.72	3	
237	650512.30	1159208.68	3	
238	650511.06	1159211.04	3	
239	650508.64	1159216.95	3	
240	650504.17	1159224.92	3	
241	650501.61	1159228.30	3	
242	650494.61	1159233.51	3	
243	650485.25	1159241.12	3	
244	650436.96	1159277.91	3	
245	650425.48	1159287.11	3	
246	650412.52	1159296.76	3	
247	650388.61	1159315.41	3	
248	650373.19	1159327.71	3	
249	650351.96	1159344.27	3	
250	650334.43	1159357.36	3	
251	650326.84	1159363.85	3	
252	650311.61	1159378.36	3	

Seznam souřadnic (S-JTSK):

Souřadnice pro zápis do KN

Číslo bodu	Y	X	kk	Poznámka
253	650296.39	1159392.69	3	
254	650254.83	1159430.76	3	
255	650234.51	1159449.02	3	
256	650212.40	1159469.39	3	
257	650188.90	1159490.92	3	
258	650164.52	1159513.37	3	
259	650096.21	1159576.10	3	
260	650073.76	1159596.75	3	
261	650049.07	1159619.53	3	
262	650037.13	1159630.60	3	
263	650014.31	1159651.29	3	
264	649992.11	1159671.61	3	
265	649974.54	1159687.98	3	
266	649963.47	1159698.30	3	
267	649954.82	1159706.34	3	
268	649952.77	1159708.51	3	
269	649951.92	1159710.05	3	
301	649951.66	1159713.22	3	
302	649951.18	1159713.06	3	
303	649952.22	1159709.52	3	
304	649952.21	1159708.50	3	
305	650334.89	1159357.02	3	
306	650334.36	1159356.78	3	
307	650330.81	1159360.45	3	
308	650330.34	1159360.20	3	
309	650861.25	1158086.27	3	
310	650860.72	1158086.54	3	
311	650605.60	1158655.82	3	
312	650605.12	1158655.94	3	
313	650513.32	1159206.15	3	
314	650512.82	1159206.05	3	
315	650612.18	1158673.48	3	
316	650611.57	1158673.52	3	
317	650591.64	1159019.15	3	
318	650591.07	1159019.13	3	
319	650503.76	1159225.47	3	
320	650503.22	1159225.34	3	
321	650510.80	1159211.67	3	
322	650510.32	1159211.55	3	
323	650893.18	1158028.80	3	
324	650893.02	1158028.18	3	
325	650898.18	1157971.56	8	
326	650897.53	1157970.16	8	
327	650882.29	1158044.17	3	
328	650882.17	1158043.55	3	