



SEZNAM STAVEBNÍCH OBJEKTŮ:

- SO 180 - Dopavná inženýrská opatření
- SO 201 - Most ev. č. 610-035 přes Jizeru před obcí Světlany
- SO 991 - Náhrada zastaralých objektů


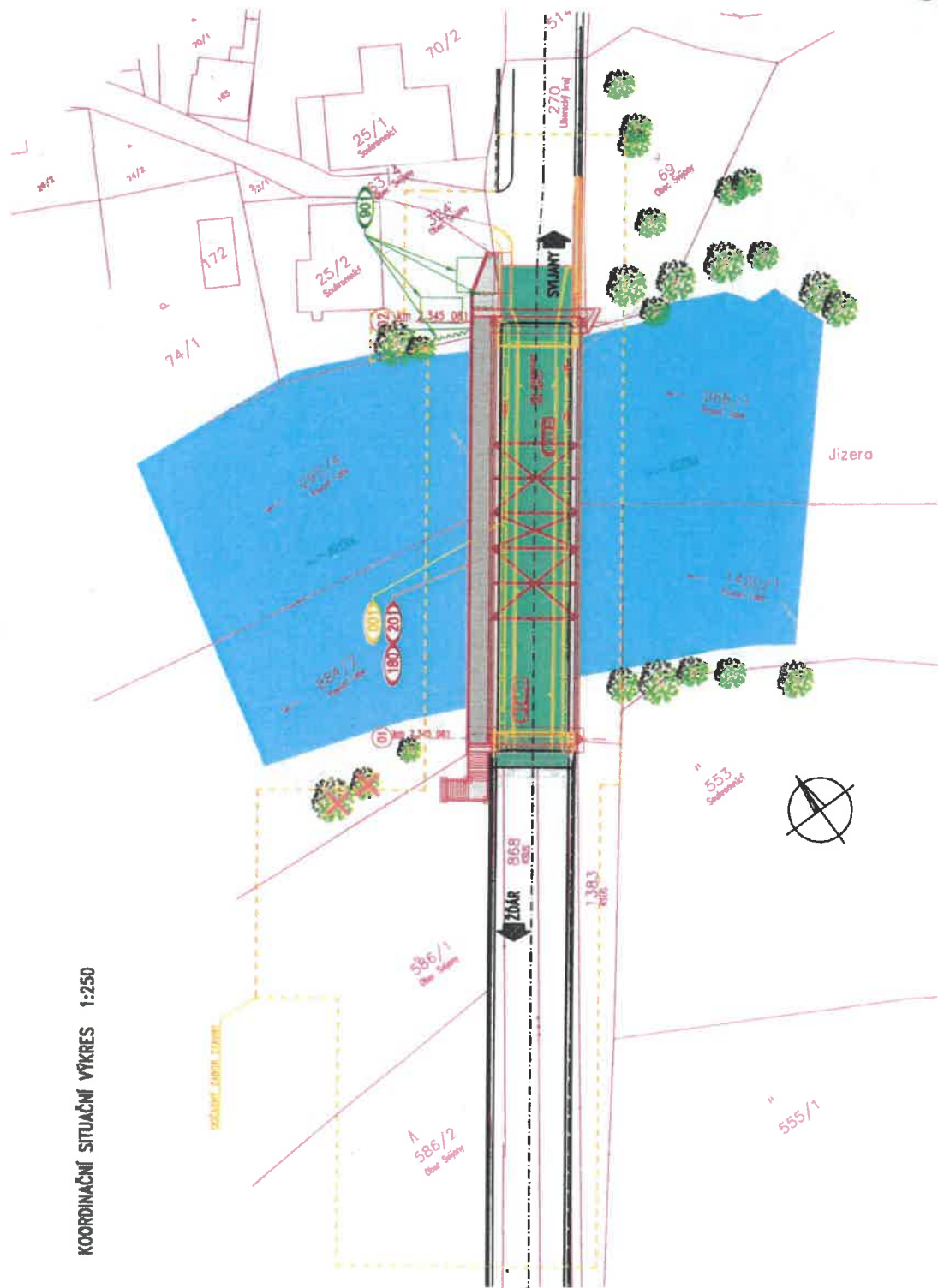
LEGENDA SRAČ:

- VÝZVOJKA - MOST, PŘEDPOLI MOSTU (NAPROJEK)
- DLAŽBA
- ZPEVNĚNÍ KAMENEM
- ŘEKA JIZERA

LEGENDA KATASTRU:

- Číslo a hranice parcely KN
- Hranice katastrálního území die KN
- Stučková hranice
- Hranice dotčeného území
- Kříceně

KOORDINAČNÍ SITUAČNÍ VÝKRES 1:250





Povodí Labe, státní podnik

Víta Nejedlého 951/8, Slezské Předměstí, 500 03 Hradec Králové

TELEFON 495 088 111
E-MAIL podatelna@pla.cz
IČO 70890005
DIČ CZ70890005
IDDS dčyt8g2
Obchodní rejstřík vedený u KS v Hradci Králové,
oddíl A, vložka 9473

PONTEX, spol. s r.o.

Bezová 1658

147 14 Praha 4

VÁŠ DOPIS Č. J. / ZE DNE

ČÍSLO JEDNACÍ
Pla/2021/052349

VYŘIZUJÍCÍ LINKA

HRADEC KRÁLOVÉ
10.12.2021

Rekonstrukce mostu ev. č. 610-035 přes Jizeru před obcí Svijany na silnici č. II/610 Svijany, k.ú. Žďár u Mnichova Hradiště, k.ú. Loukov u Mnichova Hradiště, k.ú. Svijany a k.ú. Příšovice

Dne 9.11.2021 jsme obdrželi Vaši žádost o stanovisko k dokumentaci pro územní řízení na výše uvedenou akci. Podle předložené dokumentace zpracované firmou Pontex, spol. s r.o. (3/2021) se jedná o rekonstrukci mostu ev. č. 610-035 přes Jizeru před obcí Svijany na silnici č. II/610 Svijany, k.ú. Žďár u Mnichova Hradiště, k.ú. Loukov u Mnichova Hradiště, k.ú. Svijany a k.ú. Příšovice. Předmětem díla je náhrada stávající nevyhovující mostní konstrukce železobetonového obloukového mostu za novou mostní konstrukci. Jedná se o opravu stávajícího silničního mostu, který kříží v ř.km cca 70,626 významný vodní tok Jizera (IDVT: 10100009) ve správě Povodí Labe, státní podnik. Nová mostní konstrukce bude také oblouková s vyhovujícím šířkovým uspořádáním navazujícím na blízkou sousední mostní konstrukci č. 610/034. Realizace bude probíhat na pozemcích parc.č. 324, 69, 63/4, st. 25/2, 270, 290/4, k.ú. Svijany, pozemku parc.č. 968/1 v k.ú. Příšovice, pozemcích parc.č. 1383 a 1420/1 v k.ú. Žďár u Mnichova Hradiště a pozemcích parc.č. 586/2, 586/1, 868, 884/2 v k.ú. Loukov u Mnichova Hradiště. V rámci stavby bude provedena demolice pilíře č. 2 na pravém břehu vodního toku. Na místě původního bude postaven nový pilíř, který bude posunut o cca 1,5 m směrem do břehu, čímž dojde k navýšení průtočného profilu. Současně bude spodní hrana mostovky nové konstrukce výš, než spodní hrana původní konstrukce. Před realizací dojde ke kompletnímu odstranění stávající mostní konstrukce včetně opěr a jejich základů. Odvodnění komunikace na mostě bude zajištěno příčným a podélným sklonem povrchu do nových uličních vpustí dešťové kanalizace. V místě stavby máme v evidenci břehovou úpravu (č. DHM 5014 - lichoběžník vegetativně zpevněný). Při výstavbě dojde ke styku s pozemky parc.č. 290/4 v k.ú. Svijany, parc.č. 968/1 v k.ú. Příšovice, parc.č. 1420/1 v k.ú. Žďár u Mnichova Hradiště a parc.č. 884/2 v k.ú. Loukov ve správě Povodí Labe, státní podnik. Předmětná lokalita se nachází v záplavovém území vodního toku Jizery a současně částečně v aktivní zóně záplavového území. Hladina povodňového průtoku při Q_{100} je na úrovni 236,20 m n.m. ve výškovém systému Bpv

Stavebníkem akce je Krajská správa a údržba silnic Středočeského kraje..

Stavba se nachází ve vodním útvaru HSL_1960 - Jizera od toku Kamenice po tok Mohejka, na souřadnicích (S-JTSK) Y: 690374, X: 995705.

K navrhovanému záměru vydáváme následující stanovisko správce povodí:

- a) Z hlediska zájmů daných platným Národním plánem povodí Labe a Plánem dílčího povodí Horního a středního Labe (§ 24 až 26 vodního zákona) je uvedený záměr možný, protože lze předpokládat, že záměrem nedojde ke zhoršení chemického stavu a ekologického stavu/potenciálu dotčených útvarů povrchových vod a chemického stavu a kvantitativního stavu útvarů podzemních vod, a že nebude znemožněno dosažení jejich dobrého stavu / potenciálu.

Z hlediska zájmů daných Plánem pro zvládnutí povodňových rizik v povodí Labe je uvedený záměr možný.

Toto hodnocení vychází z posouzení souladu předmětného záměru s výše uvedenými platnými dokumenty.

b) Z hlediska dalších zájmů sledovaných vodním zákonem a správy vodního toku souhlasíme s navrhovaným záměrem za předpokladu splnění následujících podmínek:

- Veškerý přebytečný výkopek bude skladován mimo záplavové území vodního toku Labe, stejně tak zařízení staveniště musí být umístěno mimo aktivní zónu záplavového území a v případě předpovědi povodně musí být vymístěno.
- Požadujeme zachovat stávající niveletu terénu v okolí stavby.
- Po dobu výstavby požadujeme zajistit plynulý průtok vody při běžných i zvýšených průtocích.
- V korytě vodního toku nesmí být umísťovány žádné stavby, které by mohly omezit plynulost proudění vody.
- Stavbou nesmí dojít k ohrožení kvality povrchové a podzemní vody.
- Veškerý stavební materiál požadujeme skladovat tak, aby při zvýšených povodňových průtocích nemohlo dojít k jeho odplavení.
- Požadujeme oznámit zahájení prací na Povodí Labe, státní podnik, provozní středisko Turnov, dále požadujeme protokolárně předat výše uvedené dotčené pozemky při zahájení i ukončení stavby. V této záležitosti se obraťte na [REDAKCE]
- Případné změny v projektové dokumentaci v dalším stupni požadujeme konzultovat na Povodí Labe, státní podnik, provozní středisko [REDAKCE]
- Trvalé i dočasné zábory pozemků parc.č. 290/4 v k.ú. Svijany, parc.č. 968/1 v k.ú. Příšovice, parc.č. 1420/1 v k.ú. Žďár u Mnichova Hradiště a parc.č. 884/2 v k.ú. Loukov, požadujeme na základě záborových elaborátů majetkoprávně dořešit (nájemní smlouvou, či smlouvou o věcném břemeni). V této záležitosti se obraťte na [REDAKCE]
- K realizaci stavby požadujeme vypracovat Havarijní a Povodňový plán.

Upozorňujeme, že s jakoukoliv realizací popř. činností na pozemcích v aktivní zóně záplavového území, která nesplňuje výjimku dle § 67 zákona č. 254/2001 Sb. ve znění pozdějších předpisů, nesouhlasíme.

Upozorňujeme, že Povodí Labe, státní podnik nenese odpovědnost za škody způsobené průchodem velkých vod.

c) Z hlediska majetkoprávních vztahů sdělujeme, že se navržený záměr dotýká majetku státu (pozemky parc.č. 290/4 v k.ú. Svijany, parc.č. 968/1 v k.ú. Příšovice, parc.č. 1420/1 v k.ú. Žďár u Mnichova Hradiště a parc.č. 884/2 v k.ú. Loukov), k němuž vykonává právo vlastníka Povodí Labe, státní podnik, a z tohoto důvodu bude účastníkem případných správních řízení, vedených k tomuto záměru podle vodního nebo stavebního zákona. Podmínkou pro udělení souhlasu vlastníka pozemku (nebo stavby) se stavebním záměrem, v souladu s ustanovením §184a zákona č. 183/2006 Sb., o územním plánování a stavebním řádu, ve znění pozdějších předpisů, je majetkoprávní vypořádání záměrem (stavbou, činností) dotčeného majetku státu.

Ve věci uzavření příslušných smluvních vztahů se formou žádosti (s uvedením čísla jednacího tohoto stanoviska) obraťte na [REDAKCE]


[REDAKCE] přičemž Vaše žádost musí být doplněna o následující doklady:

- kontaktní údaje žadatele,
- identifikační údaje smluvní strany, případně zplnomocnění pro zastupující osobu,
- kontaktní údaje žadatele,
- katastrální situační výkres se zákresem předpokládaného trvalého a dočasného záboru pozemků včetně vyčíslení ploch těchto záborů,
- pro udělení souhlasu vlastníka pozemku se stavebním záměrem – 2 x katastrální situační výkres (v souladu se zněním vyhlášky č. 499/2006 Sb., o dokumentaci staveb, v platném znění), jehož popisové pole musí obsahovat údaje o stavebníkovi, zpracovateli projektové dokumentace, názvu stavebního záměru, názvu (obsahu) výkresu, stupni projektové

dokumentace, měřítku, datu zhotovení výkresu; ověřený projektantem (autorizovanou osobou), který projektovou dokumentaci zpracoval (razítko a podpis).

Podmínky udělení souhlasu vlastníka pozemků se stavebními záměry cizích stavebníků realizovaných na určeném majetku (pozemcích nebo stavbách) Povodí Labe, státní podnik (dle §184a stavebního zákona) v návaznosti na nezbytné majetkoprávní vypořádání jsou popsány na stránkách www.pla.cz (*informace pro žadatele*).

Toto stanovisko, které je podkladem pro vydání rozhodnutí nebo jiného opatření vodoprávního nebo jiného správního úřadu, nebo samosprávného orgánu, platí 2 roky od data jeho vydání, pokud v této době nebylo využito pro vydání platného rozhodnutí nebo jiného opatření správními nebo samosprávnými orgány.


vedoucí odboru
péče o vodní zdroje

Na vědomí
PL Z1 – Jablonec nad Nisou – PS Turnov