



S004P01LRXX0

## Darovací smlouva

Smluvní strany:

Název: **Mikroregion Hodonínsko – dobrovolný svazek obcí**  
Sídlo: Masarykovo nám. 53/1, 695 01 Hodonín  
Zastoupený: Liborem Střechou, předsedou svazku  
IČO: 71248633  
(dále také „dárce“)

a

Název: **Město Hodonín**  
Sídlo: Masarykovo nám. 53/1, 695 01 Hodonín  
Zastoupen: Ing. Ondřejem Fialíkem, místostarostou města  
IČO: 00284891  
(dále také „obdarovaný“)

uzavírají níže uvedeného dne, měsíce a roku podle zákona č. 89/2012 Sb., občanský zákoník, ve znění pozdějších změn a doplňků tuto

### **Darovací smlouvu** (dále jen „Smlouva“)

#### **I.**

1. Dárce je vlastníkem stavby cyklostezky povolené na základě stavebního povolení, vydaného Městským úřadem v Hodoníně č. j. MUHOCJ 4905/2012, dne 17. 5. 2010, které nabylo právní moci dne 22. 6. 2010, jejíž užívání bylo povoleno kolaudačním souhlasem vydaným Městským úřadem v Hodoníně dne 13. 9. 2012 pod č. j. MUHOCJ 84017/2012, jehož kopie tvoří přílohu č. 1 této smlouvy (dále jen „Stavba“). Stavba se nachází na pozemcích ve vlastnictví obdarovaného. Tato stavba není evidována v katastru nemovitostí a dárce ji eviduje ve svém majetku na evidenčních kartách majetku, jejichž kopie tvoří přílohu č. 2 této Smlouvy.
2. Majetek dárce evidovaný na evidenčních kartách majetku, jejichž kopie tvoří přílohu č. 2 této Smlouvy bude pro účely této Smlouvy dále označován jako „Dar“.

#### **II.**

1. Dárce touto smlouvou daruje obdarovanému Dar a převádí na něj vlastnické právo k Daru a obdarovaný touto Smlouvou Dar od dárce přijímá do svého výlučného vlastnictví.
2. Obdarovaný prohlašuje, že je mu stav Daru dobře znám, neboť si jej prohlédl před uzavřením této Smlouvy, a potvrzuje, že jej v tomto stavu, jak stojí a leží, přijímá do svého vlastnictví.
3. Obdarovaný podpisem této Smlouvy stvrzuje převzetí Daru.

### III.

1. Tuto Smlouvu schválilo zastupitelstvo Města Hodonín na svém zasedání dne 13.12.2022 usnesením č. 99.
2. Tuto Smlouvu schválilo shromáždění členských obcí Mikroregionu Hodonínsko – dobrovolného svazku obcí na své schůzi dne 05.10.2022 usnesením č. 635.

### IV.

1. Tato Smlouva nabývá platnosti dnem podpisu a účinnosti jejím zveřejněním v registru smluv vedeném Ministerstvem vnitra České republiky, které zajistí obdarovaný.
2. Smluvní strany prohlašují, že si tuto Smlouvu před jejím podpisem přečetly a s jejím obsahem výslovně souhlasí, což stvrzují svými níže připojenými vlastnoručními podpisy.
3. Smluvní strany současně prohlašují, že tato Smlouva byla uzavřena podle jejich pravé a svobodné vůle, určitě, vážně a srozumitelně, že je jim ve všech ustanoveních jasná a srozumitelná, a že nebyla ujednána v tísní za nápadně nevýhodných podmínek.
4. Právní vztahy výslovně neupravené touto Smlouvou se řídí platnými právními předpisy.
5. Tato Smlouva byla sepsána ve třech vyhotoveních, z nichž každé má platnost originálu. Dárce si ponechá jedno vyhotovení a dvě obdrží obdarovaný.

V Hodoníně dne 30. 12. 2022




.....  
Mikroregion Hodonínsko .....  
dárce

V Hodoníně dne 30. 12. 2022

.....  
Město Hodonín  
obdarovaný

**MĚSTSKÝ ÚŘAD HODONÍN**

odbor investic a údržby  
pracoviště: Národní třída 25, 695 35 Hodonín

Sp. Zn.: MUHO 8640/2010 OIaU  
Č.j.: MUHOCJ 84017/2012  
Vyřizuje:   
Telefon:   
E-mail:   
Datum: 2012-09-13

**KOLAUDAČNÍ SOUHLAS**

Městský úřad Hodonín, odbor investic a údržby jako speciální stavební úřad ve věcech silnic II. a III. třídy, místních komunikací a veřejně přístupných účelových komunikací, příslušný podle § 16 a § 40 odst. 4, písm. a) zákona č. 13/1997 Sb., o pozemních komunikacích, ve znění pozdějších předpisů (dále jen zákon o pozemních komunikacích) ve smyslu ustanovení § 15 odst. 1 písm. c) zákona č. 183/2006 Sb., o územním plánování a stavebním řádu v platném znění (dále jen stavební zákon) po přezkoumání žádosti o kolaudační souhlas, doložené podle ust. § 122 odst. 1 stavebního zákona a po provedení závěrečné kontrolní prohlídky stavby

vydává

Mikroregionu Hodonínsko - Dobrovolný svazek obcí, Masarykovo nám. 1, 695 01 Hodonín,  
IČ: 71248633 (dále jen „stavebník“), podle ust. § 122 odst. 1 stavebního zákona

**kolaudační souhlas k dokončenému stavebnímu dílu  
stavby:**

**„CYKLOSTEZKA HODONÍN-LUŽICE“**

na pozemcích: stavební parcely parcelní číslo kat. území Hodonín, pozemkové parcely parcelní číslo 2123/1, 2123/13, 2123/17, 2123/19, 2123/21, 2123/22, 2123/52, 2125/1, 2125/182, 2125/204, 2125/212, 2358/1, 2837/10, 2837/16, 2837/17, 2837/19, 2924/3 a 7995/53 v kat. území Hodonín, pozemkové parcely parcelní číslo 2155/1, 3115 v kat. území Lužice u Hodonína.

Na stavbu vydal stavební povolení Městský úřad Hodonín, odbor investic a údržby dne 17.5.2010 pod č.j. MUHOCJ 49005/2010, které nabylo právní moci 22.6.2010. Rozhodnutí o povolení změny termínu dokončení stavby vydal Městský úřad Hodonín, odbor investic a údržby dne 12.8.2011 pod č.j. MUHOCJ 80030/2011, které nabylo právní moci 30.8.2011.

Při závěrečné kontrolní prohlídce dne 11. 9. 2012 bylo zjištěno, že stavba je dokončena v souladu s ověřenou projektovou dokumentací a splňuje předpoklady a podmínky, za jakých byla povolena.

**Účel užívání této stavby vymezuje Městský úřad Hodonín, odbor investic a údržby podle § 6 odst. 3, písm. d) zákona o pozemních komunikacích, takto:**

Stavba bude užívána jako cyklostezka, nepřístupná provozu silničních motorových vozidel. V úseku „B“ cyklostezky v katastru Lužice bude smíšený provoz.

Stavbu lze užívat jen k účelu uvedenému ve stavebním povolení a v tomto kolaudačním souhlasu.

Podle ust. § 154 stavebního zákona, je vlastník stavby povinen:

- a) udržovat stavbu podle § 3 odst. 4 stavebního zákona, po celou dobu její existence, tzn. zajišťovat včas realizaci prací, jimiž se zabezpečuje dobrý stavební stav tak, aby nedocházelo ke znehodnocení stavby a co nejvíce se prodloužila její užitelnost, v souladu s § 9 vyhlášky č. 104/1997 Sb., kterou se provádí zákon o pozemních komunikacích, ve znění pozdějších předpisů,
- b) neprodleně ohlásit stavebnímu úřadu závady na stavbě, které ohrožují životy či zdraví osob nebo zvířat,
- c) umožnit kontrolní prohlídku stavby, a pokud tomu nebrání vážné důvody, této prohlídce se zúčastnit,
- d) uchovávat stavební deník po dobu 10 let od vydání kolaudačního souhlasu, popřípadě od dokončení stavby, pokud se kolaudační souhlas nevyžaduje,
- e) uchovávat po celou dobu trvání stavby dokumentaci jejího skutečného provedení, rozhodnutí, osvědčení, souhlasy, ověřenou projektovou dokumentaci, popřípadě jiné důležité doklady týkající se stavby.

Otisk úředního razítka

...estie a údržby

Obdrží:

Mikroregion Hodonínsko -Dobrovolný svazek obcí, Masarykovo nám. 1, 695 01 Hodonín

Na vědomí:

Obec Lužice, Česká 1, 696 13 Lužice



## Evidenční karta evidovaného majetku

IČO: 71248633 - Mikroregion Hodonínsko

Datum: 14.04.2021

Masarykovo nám. 53/1, 69501, Hodonín 1

Čas: 10:06:53

NS: 0005 - Mikroregion Hodonínsko

Evidenční karta: HIM		UCT		Druh evidence: V		Způsob evidence: UNQ	
<b>Stav:</b> Evidence	<b>Typ evidence:</b>						
<b>Druh:</b>	HIM1	<b>Mat. číslo:</b>	00.00.00.00				
<b>Invent. číslo:</b>	S004P011XX0V	<b>Klasifikace:</b>	211219				
<b>Evidenční číslo:</b>		<b>Název:</b>	nezařazeno				
<b>Výrobní číslo:</b>		<b>Tech. název:</b>	Cyklostezka Hodonín-Lužice - přemostění Kyjovky				
<b>Sériové číslo:</b>		<b>NS:</b>	0005				
<b>Šarže:</b>							
<b>Dat. pořízení:</b>	30.09.2012	<b>Evidenční středisko:</b>			<b>Kód pořízení:</b>	111	
<b>Dat. zařazení:</b>	30.09.2012	<b>Budova:</b>	1		<b>Způsob využití:</b>	0 Neurčeno	
<b>Dat. vyřazení:</b>	00.00.0000	<b>Segment budovy:</b>	1		<b>Kód vyřazení:</b>	0	
<b>Rok výroby:</b>	2011	<b>Místnost:</b>	1		<b>Akce:</b>		
<b>Třída:</b>		<b>Referát:</b>	Neurčeno				
		<b>Zodpovídá:</b>	Nikdo				
<b>Su/Au poř.:</b>	0420030	<b>Inv. číslo souboru:</b>					
<b>Su/Au evi.:</b>	0210410	<b>Název souboru:</b>					
<b>Su/Au opr.:</b>	0810410	<b>Poznámka:</b>					
<b>Účetní cena:</b>	7 645 771,18	<b>Pořizovací cena:</b>	7 645 771,18		<b>Počet MJ:</b>	1,000	
<b>Částka DPH:</b>	0,00	<b>Reálná cena:</b>	0,00				
<b>Odpočet DPH:</b>	0,00	<b>Opravná položka:</b>	0,00		<b>Transfer:</b>	7 628 316,74	
<b>Celková cena s DPH:</b>	7 645 771,18						
Odpisové údaje:							
<b>Odpis:</b>	U	<b>Doba používání</b>					
<b>Odpisová skupina:</b>	VI	<b>Předpokládaná R:</b>	30		<b>Zbývajících R/M:</b>	21 / 6	
<b>Vstupní cena:</b>	7 645 771,18	<b>Poslední odpis:</b>	21 889,00		<b>Opravná položka transferu:</b>	0,00	
<b>Zbytková hodnota:</b>	382 289,00	<b>%PC (ZH)</b>	5,00		<b>Časové rozliš. transferu:</b>	21 839,15	
<b>Oprávka:</b>	1 616 349,00	<b>Obd. posl. odpisu:</b>	2021/3		<b>Rozpuštěný transfer:</b>	1 612 626,24	
<b>Zůstatková cena:</b>	6 029 422,18					<b>Celkový rozpuštěný transfer:</b>	1 612 626,24
<b>Odpis v akt. roce:</b>	65 667,00					<b>Nerozpuštěný transfer:</b>	6 015 690,50
<b>Akt. rok odpisu:</b>	9						
<b>Typ odpisu:</b>	UVUJRov	<b>Sazba:</b>	3,33% S				
Rozpis transferu na poskytovatele:							
Poskytovatel	Datum UUP	Transfer	Rozpuštěný transfer	Nerozpuštěný transfer	Au PAP/Výn	Au PAP/Tr	
70856508 Státní fond dopravní infrastruktury	30.09.2012	4 267 547,42	902 159,57	3 365 387,85	67201	00000	
00284891 Město Hodonín	30.09.2012	1 697 834,12	358 922,36	1 338 911,76	67201	00000	
70888337 Jihomoravský kraj	30.09.2012	1 662 935,20	351 544,31	1 311 390,89	67201	00000	



## Evidenční karta evidovaného majetku

IČO: 71248633 - Mikroregion Hodonínsko

Masarykovo nám. 53/1, 69501, Hodonín 1

NS: 0005 - Mikroregion Hodonínsko

Datum: 14.04.2021

Čas: 10:06:53

Evidenční karta:		HIM					
Stav:	Evidence	Typ evidence:	UCT	Druh evidence:	V	Způsob evidence:	UNQ
Druh:	HIM1	Mat. číslo:	00.00.00.00	Klasifikace:	211219	Název:	nezařazeno
Invent. číslo:	S004P011XX2L	Tech. název:	Cyklostezka Hodonín-Lužice - kú Hodonín	NS:	0005		
Evidenční číslo:							
Výrobní číslo:							
Sériové číslo:							
Šarže:							
Dat. pořízení:	30.09.2012	Evidenční středisko:		Kód pořízení:	111		
Dat. zařazení:	30.09.2012	Budova:	1	Způsob využití:	0	Neurčeno	
Dat. vyřazení:	00.00.0000	Segment budovy:	1	Kód vyřazení:	0		
Rok výroby:	2011	Místnost:	1	Akce:			
Třída:		Referát:	Neurčeno				
		Zodpovídá:	Nikdo				
Su/Au poř.	0420030	Inv. číslo souboru:					
Su/Au evi.	0210410	Název souboru:					
Su/Au opr.	0810410	Poznámka:					
Účetní cena:	6 842 136,32	Pořizovací cena:	6 842 136,32	Počet MJ:		1,000	
Částka DPH:	0,00	Reálná cena:	0,00				
Odpočet DPH:	0,00	Opravná položka:	0,00	Transfer:		6 823 043,16	
Celková cena s DPH:	6 842 136,32						
<b>Odpisové údaje:</b>							
Odpis:	U	Doba používání					
Odpisová skupina:	VI	Předpokládaná R:	30	Zbývajicí R/M:	21 / 6		
Vstupní cena:	6 842 136,32	Poslední odpis:	19 588,00	Opravná položka transferu:	0,00		
Zbytková hodnota:	342 107,00	%PC (ZH)	5,00	Časové rozliš. transferu:	19 533,45		
Oprávka:	1 446 473,00	Obd. posl. odpisu:	2021/3	Rozpuštěný transfer:	1 442 407,43		
Zůstatková cena:	5 395 663,32			Celkový rozpuštěný transfer:	1 442 407,43		
Odpis v akt. roce:	58 764,00			Nerozpuštěný transfer:	5 380 635,73		
Akt. rok odpisu:	9						
Typ odpisu:	UVUJRov	Sazba:	3,33% S				
<b>Rozpis transferu na poskytovatele:</b>							
Poskytovatel	Datum UUP	Transfer	Rozpuštěný transfer	Nerozpuštěný transfer	Au PAP/Výn	Au PAP/Tr	
70856508 Státní fond dopravní infrastruktury	30.09.2012	3 819 523,69	807 456,41	3 012 067,28	67201	00000	
00284891 Město Hodonín	30.09.2012	1 519 588,89	321 244,76	1 198 344,13	67201	00000	
70888337 Jihomoravský kraj	30.09.2012	1 483 930,58	313 706,26	1 170 224,32	67201	00000	