

\*1) Rozdíl -1 m2 vzniklý zaokrouhlením výměr (bod 14.7 písm. b) přílohy katastrální vyhlášky) u dílů nové parcely č. st.831/1.

\*2) Rozdíl +1 m2 vzniklý zaokrouhlením výměr (bod 14.7 písm. b) přílohy katastrální vyhlášky) u dílů nové parcely č. 4418.

\*3) Rozdíl +1 m2 vzniklý zaokrouhlením výměr (bod 14.7 písm. b) přílohy katastrální vyhlášky) u dílů nové parcely č. 4419.

\*4) Rozdíl -1 m2 vzniklý zaokrouhlením výměr (bod 14.6 přílohy katastrální vyhlášky) u dosavadní parcely č.st.831/2.

\*5) Rozdíl -1 m2 vzniklý zaokrouhlením výměr (bod 14.6 přílohy katastrální vyhlášky) u dosavadní parcely č.st.831/7.

\*6) Rozdíl +2 m2 vzniklý zaokrouhlením výměr (bod 14.6 přílohy katastrální vyhlášky) u dosavadní parcely č.2039/1.

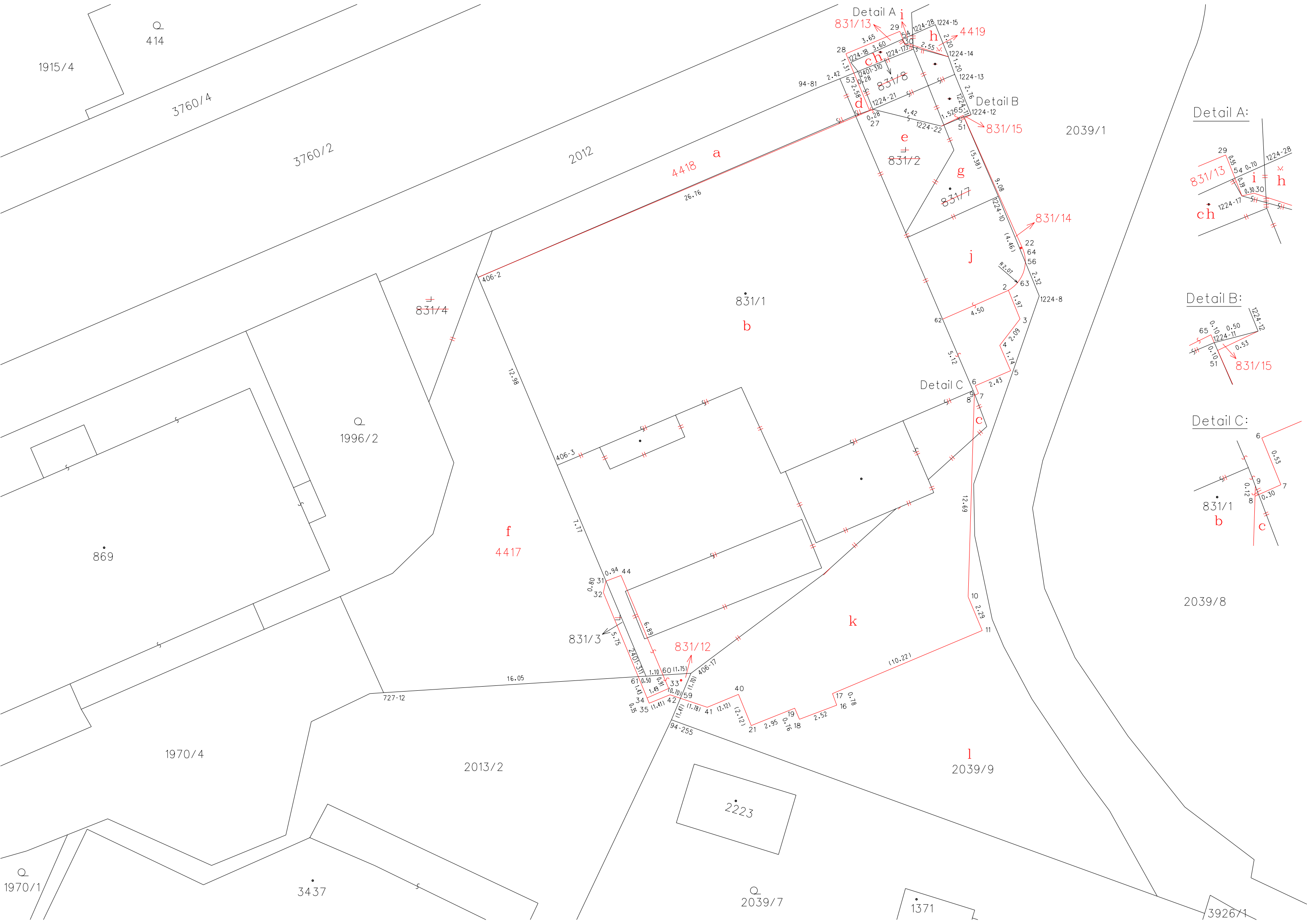
\*7) Rozdíl +1 m2 vzniklý zaokrouhlením výměr (bod 14.6 přílohy katastrální vyhlášky) u dosavadní parcely č.2039/9.

**Seznam souřadnic (S-JTSK)  
Souřadnice pro zápis do KN**

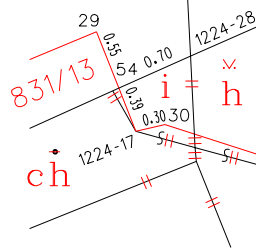
Číslo bodu	Y	X	Kód kv.	Poznámka	Číslo bodu	Y	X	Kód kv.	Poznámka
94-81	589704.48	1081821.49	4	BARVA NA CHODNÍKU	16	589703.33	1081860.37	3	ROH BUDOVOY
94-255	589713.73	1081861.29	4	SLOUPEK PLOTU	17	589703.59	1081859.64	3	ROH BUDOVOY
406-2	589725.89	1081833.44	4	ROH BUDOVOY	18	589705.67	1081861.25	3	ROH BUDOVOY
406-3	589720.91	1081845.27	4	ROH BUDOVOY	19	589705.97	1081860.56	3	ROH BUDOVOY
406-17	589712.50	1081858.36	4	BOD NELZE STABILIZOVAT	21	589708.71	1081861.65	3	ROH BUDOVOY
727-12	589731.84	1081859.58	4	BARVA NA ZDI	22	589691.61	1081831.67	3	ROH BUDOVOY
1224-8	589690.58	1081834.61	3	BARVA	27	589701.25	1081822.96	3	ROH TERASY
1224-10	589693.16	1081828.35	3	BOD NELZE STABILIZOVAT	28	589702.75	1081819.37	3	ROH SCHODŮ
1224-11	589695.33	1081823.33	3	BARVA NA ZDI	29	589699.36	1081817.96	3	ROH SCHODŮ
1224-12	589694.87	1081823.21	3	ROH TERASY	30	589698.77	1081818.76	3	ROH TERASY
1224-13	589695.90	1081820.67	3	BARVA NA TERASE	31	589717.85	1081852.56	3	ROH BUDOVOY
1224-14	589696.30	1081819.56	3	ROH TERASY	32	589718.01	1081853.27	3	ROH RAMPY
1224-15	589697.12	1081817.54	3	BARVA	33	589713.90	1081859.31	3	ROH BUDOVOY
1224-17	589699.02	1081818.82	3	ROH SCHODŮ	34	589715.26	1081859.91	3	ROH BUDOVOY
1224-18	589702.44	1081819.92	3	BARVA NA SCHODECH	35	589715.13	1081860.24	3	ROH BUDOVOY
1224-21	589701.05	1081822.87	3	ROH BUDOVOY	40	589709.51	1081859.69	3	ROH BUDOVOY
1224-22	589696.74	1081823.93	3	ROH BUDOVOY	41	589711.47	1081860.50	3	ROH BUDOVOY
1224-28	589698.55	1081818.17	3	KOLÍK	42	589713.82	1081859.71	3	ROH BUDOVOY
2401-310	589702.00	1081820.49	3	BARVA NA TERASE	44	589716.90	1081852.20	3	ROH BUDOVOY
2401-311	589715.33	1081858.54	3	BARVA NA RAMPĚ	51	589695.29	1081823.41	3	ROH TERASY
2	589692.52	1081834.26	3	ROH BUDOVOY	53	589702.24	1081820.59	3	HŘEB
3	589691.79	1081836.06	3	ROH TERASY	54	589699.17	1081818.45	3	HŘEB
4	589693.07	1081837.73	3	ROH SCHODŮ	56	589691.46	1081832.47	3	HŘEB
5	589692.38	1081839.32	3	ROH SCHODŮ	59	589713.16	1081859.93	4	BOD NELZE STABILIZOVAT
6	589694.60	1081840.26	3	ROH SCHODŮ	60	589714.25	1081858.47	4	BARVA NA ZDI
7	589694.40	1081840.75	3	ROH SCHODŮ	61	589715.81	1081858.57	4	HŘEB
8	589694.67	1081840.87	3	ROH SCHODŮ	62	589696.67	1081836.08	3	ROH BUDOVOY
9	589694.67	1081840.76	3	ROH BUDOVOY	63	589691.75	1081833.51	3	POM. BOD - NESTABILIZOVÁN
10	589695.06	1081853.55	3	ROH BUDOVOY	64	589691.50	1081832.06	3	POM. BOD - NESTABILIZOVÁN
11	589694.17	1081855.67	3	ROH BUDOVOY	65	589695.37	1081823.25	3	ROH BUDOVOY

<b>GEOMETRICKÝ PLÁN pro změnu obvodu budovy</b>	Geometrický plán ověřil úředně oprávněný zeměměřický inženýr:		Stejnopis ověřil úředně oprávněný zeměměřický inženýr:	
	Jméno, příjmení: <b>Ing. Milan Vašíček</b>		Jméno, příjmení:	
	Číslo položky seznamu úředně oprávněných zeměměřických inženýrů: <b>2324/07</b>		Číslo položky seznamu úředně oprávněných zeměměřických inženýrů:	
	Dne: <b>27. ledna 2018</b>	Číslo: <b>23/2018</b>	Dne:	Číslo:
Náležitostmi a přesností odpovídá právním předpisům.		Tento stejnopis odpovídá geometrickému plánu v elektronické podobě uloženému v dokumentaci katastrálního úřadu.		
Vyhotovitel: <b>Geodezie Lanškroun s.r.o. Opletalova 92 563 01 Lanškroun tel. 605777420</b>	Katastrální úřad souhlasí s očíslováním parcel.  KÚ pro Pardubický kraj KP Ústí nad Orlicí Ing. Lucie Kaplanová PGP-183/2018-611 2018.02.08 15:44:40 CET		Ověření stejnopisu geometrického plánu v listinné podobě.	
Číslo plánu: <b>3558-39/2017</b>				
Okres: <b>Ústí nad Orlicí</b>				
Obec: <b>Lanškroun</b>				
Kat. území: <b>Lanškroun</b>				
Mapový list: <b>Moravská Třebová 5-0/33</b>				
Dosavadním vlastníkům pozemků byla poskytnuta možnost seznámit se v terénu s průběhem navrhovaných nových hranic, které byly označeny předepsaným způsobem: <b>viz. seznam souřadnic</b>				

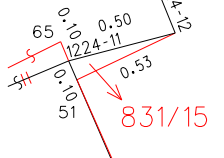




Detail A:



Detail B:



Detail C:

