

Příloha k pachtovní smlouvě č. 215N14/38

Zemědělské družstvo Klapý

Variabilní symbol: 21511438

Uzavřeno: 30.9.2014

Roční pacht:

Klapý 40

Datum tisku: 29.7.2015

Účinná od: 1.10.2014

34 139 Kč

Klapý

Katastr	Parcela	/	Díl	Skup.	Kultura	Číslo LV	Cena za ha [Kč]	Výměra [m2]	%	Pacht [Kč]
Dlažkovice										
	124	0	0	2	6	10 002	100 800	13 182	2,2	2 923,24
	277	0	0	2	2	10 002	100 800	216	2,2	47,90
	278	0	0	2	2	10 002	100 800	1 672	2,2	370,78
	312	0	0	2	2	10 002	100 800	7 733	2,2	1 714,87
	313	0	0	2	2	10 002	100 800	7 859	2,2	1 742,81
	314	0	0	2	2	10 002	100 800	9 046	2,2	2 006,04
	369	0	0	2	2	10 002	100 800	7 517	2,2	1 666,97
								47 225		10 472,61
Chodovlice										
	680	12	0	2	2	10 002	98 600	270	2,2	58,57
	752	3	0	2	2	10 002	98 600	101	2,2	21,91
								371		80,48
Jenčice										
	880	0	0	2	2	10 002	93 800	791	2,2	163,23
	883	0	0	2	2	10 002	93 800	1 637	2,2	337,81
	886	0	0	2	2	10 002	93 800	1 672	2,2	345,03
	889	0	0	2	2	10 002	93 800	629	2,2	129,80
								4 729		975,87
Klapý										
	653	83	0	2	2	10 002	85 800	1 610	2,2	303,90
	653	84	0	2	2	10 002	85 800	1 100	2,2	207,64
								2 710		511,54
Lukohořany										
	93	9	0	2	2	10 002	97 600	3 636	2,2	780,72
	111	11	0	2	2	10 002	97 600	2 689	2,2	577,38
	111	17	0	2	2	10 002	97 600	2 258	2,2	484,84
	199	1	0	2	2	10 002	97 600	31	2,2	6,66
	217	1	0	2	2	10 002	97 600	1 114	2,2	239,20
	217	5	0	2	2	10 002	97 600	1 284	2,2	275,70
	217	12	0	2	2	10 002	97 600	127	2,2	27,27
	218	0	0	2	2	10 002	97 600	627	2,2	134,63
	280	13	0	2	2	10 002	97 600	3	2,2	0,64
	284	1	0	2	2	10 002	97 600	455	2,2	97,70
	284	26	0	2	2	10 002	97 600	1 162	2,2	249,50
	300	4	0	2	2	10 002	97 600	60	2,2	12,88
	310	7	0	2	2	10 002	97 600	68	2,2	14,60
								13 514		2 901,72
Podsedice										

Příloha k pachtovní smlouvě č. 215N14/38

Zemědělské družstvo Klapý

Variabilní symbol: 21511438

Uzavřeno: 30.9.2014

Roční pacht:

Klapý 40

Datum tisku: 29.7.2015

Účinná od: 1.10.2014

34 139 Kč

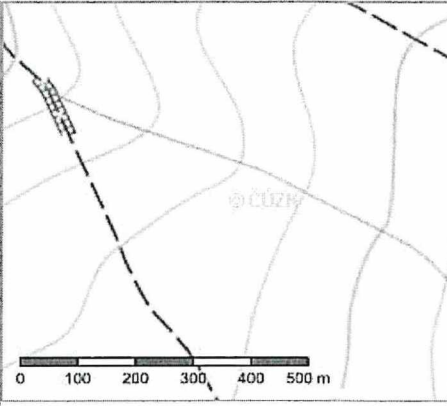
Klapý

Katastr	Parcela	/	Díl	Skup.	Kultura	Číslo LV	Cena za ha [Kč]	Výměra [m ²]	%	Pacht [Kč]
	638	0	0	2	2	10 002	98 000	2 333	2,2	502,99
	641	0	0	2	2	10 002	98 000	1 511	2,2	325,77
	660	0	0	2	2	10 002	98 000	288	2,2	62,09
	679	4	0	2	2	10 002	98 000	1 115	2,2	240,39
	708	6	0	2	2	10 002	98 000	2 389	2,2	515,07
	755	15	0	2	2	10 002	98 000	331	2,2	71,36
	770	14	0	2	2	10 002	98 000	749	2,2	161,48
	770	15	0	2	2	10 002	98 000	1 624	2,2	350,13
	840	2	0	2	2	10 002	98 000	1 124	2,2	242,33
	840	23	0	2	2	10 002	98 000	68 382	2,2	14 743,16
	868	0	0	2	2	10 002	98 000	1 663	2,2	358,54
	872	1	0	2	2	10 002	98 000	95	2,2	20,48
	902	7	0	2	2	10 002	98 000	269	2,2	58,00
	902	8	0	2	2	10 002	98 000	418	2,2	90,12
	904	0	0	2	2	10 002	98 000	2 699	2,2	581,90
	943	0	0	2	2	10 002	98 000	72	2,2	15,52
	959	0	0	2	2	10 002	98 000	1 394	2,2	300,55
	961	0	0	2	2	10 002	98 000	86	2,2	18,54
	976	0	0	2	2	10 002	98 000	108	2,2	23,28
								86 650		18 681,70
Třebenice										
	2 167	3	0	2	2	10 002	93 900	346	2,2	71,48
	2 167	7	0	2	2	10 002	93 900	327	2,2	67,55
								673		139,03
Třebívlice										
	403	3	0	2	2	10 002	84 200	1 277	2,2	236,55
	406	4	0	2	2	10 002	84 200	147	2,2	27,23
								1 424		263,78
CELKEM:								157 296		34 027 Kč

Dohodnuté roční nájemné za trvalé porosty činí 112,- Kč.

Celkové dohodnuté roční nájemné činí 34.139,- Kč.

Informace o pozemku

Parcelní číslo:	254/11	
Obec:	Jenčice [5055281]	
Katastrální území:	Jenčice [658251]	
Číslo LV:	730	
Výměra [m ²]:	3524	
Typ parcely:	Parcela katastru nemovitostí	
Mapový list:	KMD	
Určení výměry:	Graficky nebo v digitalizované mapě	
Druh pozemku:	orná půda	

Vlastníci, jiní oprávnění

Vlastnické právo	Podíl
Zemědělské družstvo Klapý, č.p. 40, 41116 Klapý	

Způsob ochrany nemovitosti

Název
zemědělský půdní fond
rozsáhlé chráněné území

Seznam BPEJ

BPEJ	Výměra
10100	3524

Omezení vlastnického práva

Typ
Předkupní právo
Zástavní právo zákonné

Jiné zápisy

Typ
Zákaz zřídít zástavní právo k nemovitosti

Nemovitost je v územním obvodu, kde státní správu katastru nemovitostí ČR vykonává [Katastrální úřad pro Ústecký kraj, Katastrální pracoviště Litoměřice](#)

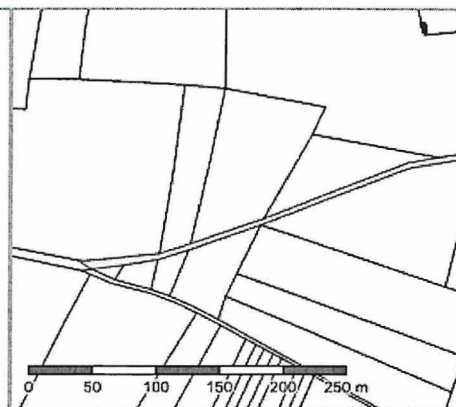
Zobrazené údaje mají informativní charakter. Platnost k 29.07.2015 06:15:39.

© 2004 - 2015 [Český úřad zeměměřický a katastrální](#), Pod sídlištěm 1800/9, Kobyliisy, 18211 Praha 8
Podání určená katastrálním úřadům a pracovištím zasílejte přímo na [jejich e-mail adresu](#).

Verze aplikace: 5.2.0 build 1

Informace o pozemku

Parcelní číslo:	<u>263/5</u>
Obec:	<u>Jenčice [505528]</u>
Katastrální území:	<u>Jenčice [658251]</u>
Číslo LV:	<u>730</u>
Výměra [m ²]:	1555
Typ parcely:	Parcela katastru nemovitostí
Mapový list:	KMD
Určení výměry:	Graficky nebo v digitalizované mapě
Druh pozemku:	orná půda

**Vlastníci, jiní oprávnění**

Vlastnické právo	Podíl
Zemědělské družstvo Klapý, č.p. 40, 41116 Klapý	

Způsob ochrany nemovitosti

Název
zemědělský půdní fond
rozsáhlé chráněné území

Seznam BPEJ

BPEJ	Výměra
<u>10100</u>	707
<u>10610</u>	848

Omezení vlastnického práva

Typ
Předkupní právo
Zástavní právo zákonné

Jiné zápisy

Typ
Zákaz zřídít zástavní právo k nemovitosti

Nemovitost je v územním obvodu, kde státní správu katastru nemovitostí ČR vykonává Katastrální úřad pro Ústecký kraj, Katastrální pracoviště Litoměřice

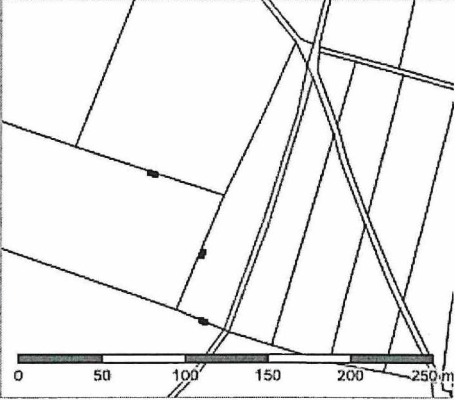
Zobrazené údaje mají informativní charakter. Platnost k 29.07.2015 06:15:39.

© 2004 - 2015 Český úřad zeměměřický a katastrální, Pod sídlištěm 1800/9, Kobylisy, 18211 Praha 8
Podání určená katastrálním úřadům a pracovištím zasílejte přímo na jejich e-mail adresu.

Verze aplikace: 5.2.0 build 1

Informace o pozemku

Parcelní číslo:	850
Obec:	Děčany [564729]
Katastrální území:	Solany [752321]
Číslo LV:	269
Výměra [m ²]:	596
Typ parcely:	Parcela katastru nemovitostí
Mapový list:	KMD
Určení výměry:	Graficky nebo v digitalizované mapě
Druh pozemku:	orná půda



Vlastníci, jiní oprávnění

Vlastnické právo	Podíl
Zemědělské družstvo Klapý, č.p. 40, 41116 Klapý	

Způsob ochrany nemovitosti

Název
zemědělský půdní fond

Seznam BPEJ

BPEJ	Výměra
10700	596

Omezení vlastnického práva

Typ
Předkupní právo
Zástavní právo zákonné

Jiné zápisy

Typ
Zákaz zřídít zástavní právo k nemovitosti

Nemovitost je v územním obvodu, kde státní správu katastru nemovitostí ČR vykonává [Katastrální úřad pro Ústecký kraj, Katastrální pracoviště Litoměřice](#)

Zobrazené údaje mají informativní charakter. Platnost k 29.07.2015 06:15:39.

© 2004 - 2015 [Český úřad zeměměřický a katastrální](#), Pod sídlištěm 1800/9, Kobylisy, 18211 Praha 8
Podání určená katastrálním úřadům a pracovištím zasílejte přímo na [jejich e-mail adresu](#).

Verze aplikace: 5.2.0 build 1