


VÝKAZ DOSAVADNÍHO A NOVÉHO STAVU ÚDAJŮ KATASTRU NEMOVITOSTÍ

Dosavadní stav			Nový stav									
Označení pozemku parc. číslem	Výměra parcely		Označení pozemku parc. číslem	Výměra parcely		Druh pozemku	Typ stavby	Zpus. určení vymeř	Porovnání se stavem evidence právních vztahu			
	ha	m ²		Způsob využití	Způsob využití				Způsob využití	Díl přechází z pozemku označeného v katastru nemovitostí	Číslo listu vlastnictví	Výměra dílu
997/1									997/1	13498		
1027/12									1027/12	10001		
1090/12									1090/12	10001		
2299/1									2299/1	10001		
2384/2									2384/2	10001		

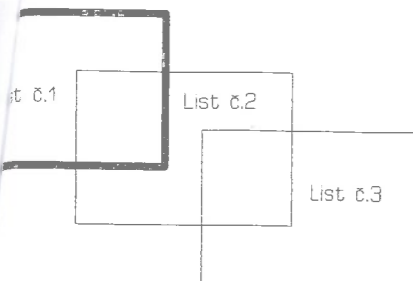
Druh věcného břemene: dle smlouvy
 Oprávněný: dle smlouvy

GEOMETRICKÝ PLÁN pro vymezení rozsahu věcného břemene k části pozemku	Geometrický plán ověřil úředně oprávněný zeměměřický inženýr:	Stejnopis ověřil úředně oprávněný zeměměřický inženýr:
	Jméno, příjmení: Ing. Jan Ganaj	Jméno, příjmení: Ing. Jan Ganaj
	Číslo položky seznamu úředně oprávněných zeměměřických inženýrů: 2327/07	Číslo položky seznamu úředně oprávněných zeměměřických inženýrů: 2327/07
	Dne: 20.4.2022 Číslo: 364/2022	Dne: 25.4.2022 Číslo: 382/2022
Náležitostmi a přesností odpovídá právním předpisům.		Tento stejnopis odpovídá geometrickému plánu v elektronické podobě uloženému v dokumentaci katastrálního úřadu.
Vyhotovitel: Tomáš Rossiwal Fučíkova 92 Krupka Tel. 606807239 e-mail: geodex@volny.cz	Katastrální úřad souhlasí s očíslováním parcel.	Ověření stejnopisu geometrického plánu v listinné podobě.
Číslo plánu: 6703-82/2022	Ing. Andrea Klovrzová KU pro Liberecký kraj KP Jablonec nad Nisou PGP-436/2022-504 2022.04.25 16:14:23 +02'00'	
Okres: Jablonec nad Nisou		
Obec: Jablonec nad Nisou		
Kat. území: Jablonec nad Nisou		
Mapový list: Liberec 2-9/41, 42		
Dosavadním vlastníkům pozemků byla poskytnuta možnost seznámit se v terénu s průběhem navržených nových hranic, které byly označeny předepsaným způsobem:		

Seznam souřadnic (S-JTSK)

Číslo bodu	Souřadnice pro zápis do KN		Kód kv.	Poznámka
	Y	X		
1	680564.73	979462.89	3	
2	680565.01	979463.31	3	
3	680566.91	979462.07	3	
4	680566.59	979461.67	3	
5	680569.54	979459.49	3	
6	680569.20	979459.13	3	
7	680573.01	979456.37	3	
8	680572.73	979455.95	3	
9	680577.83	979453.26	3	
10	680573.01	979453.72	3	
11	680583.07	979452.37	3	
12	680582.97	979451.87	3	
13	680607.60	979449.82	3	
14	680607.54	979449.32	3	
15	680634.08	979447.12	3	
16	680634.02	979446.62	3	
17	680645.97	979445.33	3	
18	680645.81	979444.85	3	
19	680656.05	979439.51	3	
20	680656.19	979440.01	3	
21	680671.46	979438.41	3	
22	680671.32	979438.93	3	
23	680675.41	979441.69	3	
24	680675.53	979441.17	3	
25	680690.40	979438.96	3	
26	680690.48	979439.46	3	
27	680697.03	979437.66	3	
28	680697.11	979438.16	3	
29	680714.76	979434.72	3	
30	680714.84	979435.22	3	
31	680721.98	979433.63	3	
32	680722.06	979434.13	3	
33	680724.91	979433.65	3	
34	680725.31	979433.07	3	
35	680726.43	979441.85	3	
36	680726.83	979441.27	3	
37	680746.56	979437.93	3	
38	680746.64	979438.43	3	
39	680751.59	979437.01	3	
40	680751.67	979437.51	3	
41	680778.40	979433.30	3	
42	680778.60	979432.76	3	
43	680781.17	979436.74	3	
44	680781.71	979436.61	3	
45	680566.43	979461.78	3	
46	680566.46	979462.36	3	
47	680640.73	979445.61	3	
48	680640.78	979446.11	3	
49	680673.56	979440.44	3	
50	680673.49	979439.79	3	
51	680779.17	979433.47	3	
52	680778.61	979433.56	3	

hledka kladu listů:



v. 998/3

1000/1

4119

1001/57

3377

1001/28

3378

1001/58

1012/1

6692

1197

1000/2

1001/9

730

2384/3 Máchova

736/2

998/4

1506

Klidna

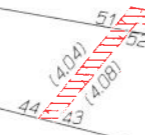
997/2

4120

DET: A

Větrna

2384/2



(27.34)

(27.06)

997/1

(5.11)

(5.11)

(20.01)

(20.50)

3103

(3.38)

(7.30)

(2.89)

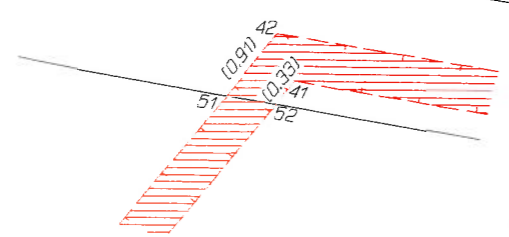
(7.30)

734/1

(17.97)

(17.97)

Detail: A



1001/4

2384/4

4706

4707

4708

4709

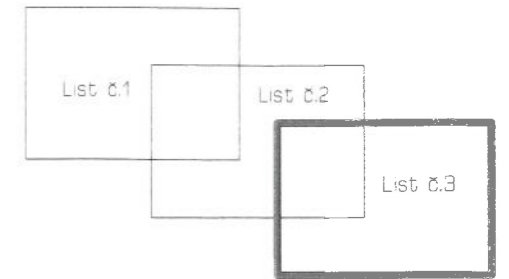
4710

4711

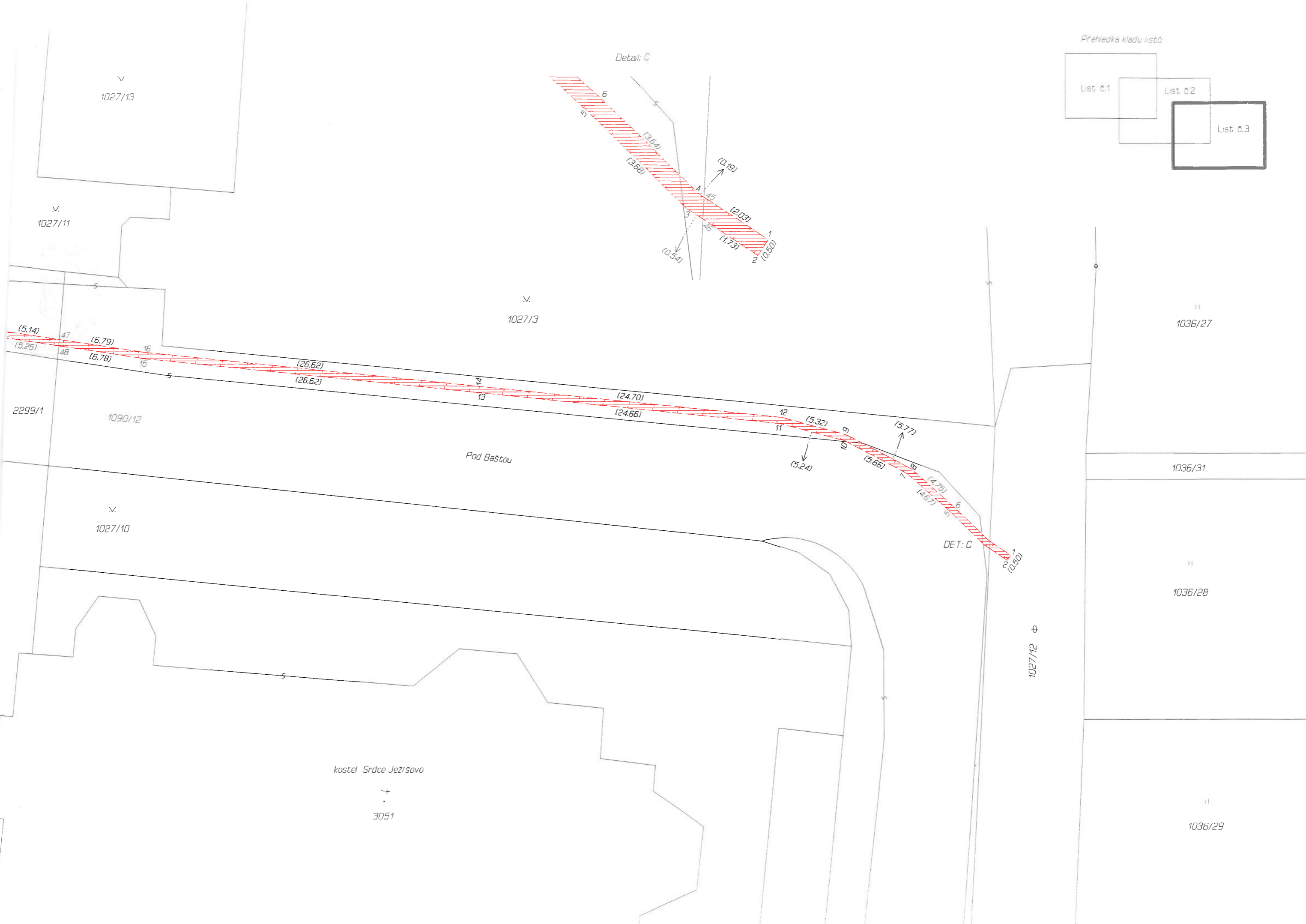
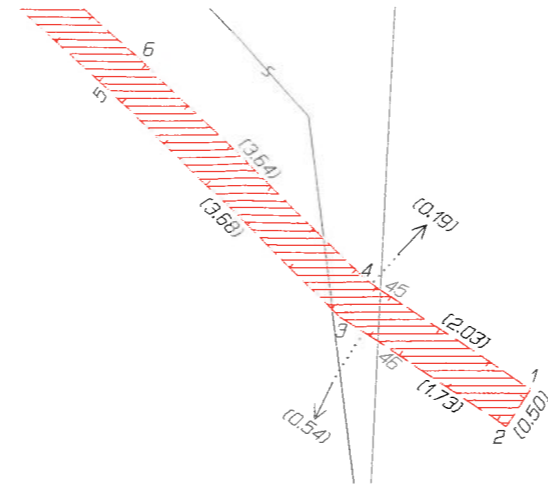
4712

1016/15

Prehľadkakladu listů



Detail: C



kostel Srdce Jezusovo
+
3051