

Cena obvyklá pozemků , LČR dle znaleckého posudku č. 115-01/2022 ,

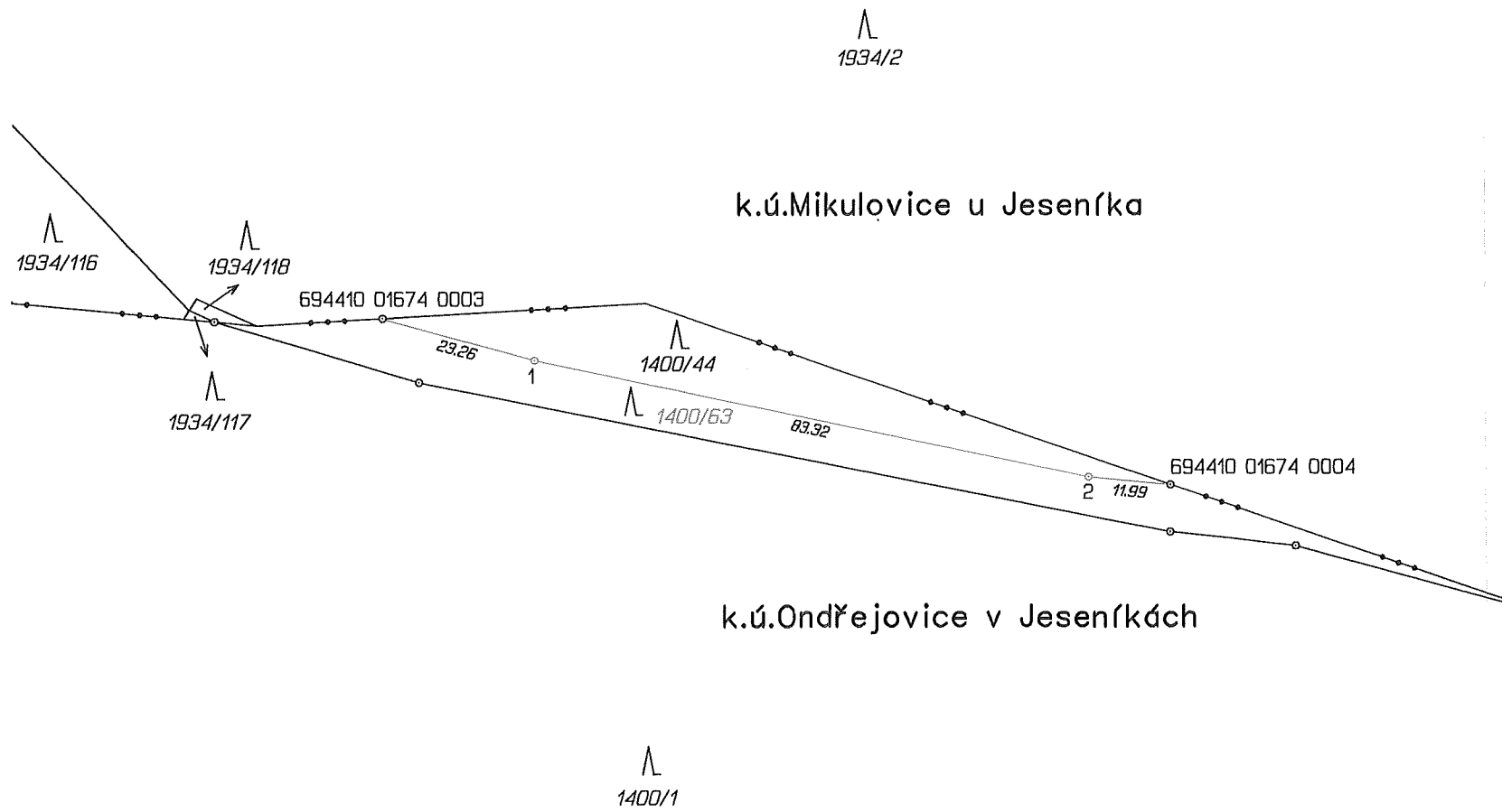
Příloha č. 1

Název k.ú.		výměra m2	kultura	cena obvyklá dle ZP	DPH	konečná cena obvyklá včetně DPH
Vápenná	2703/1	851	ost.plocha	316 170	66 396	382 566
Vápenná	2704/1	5129	ost.plocha	1 653 780	347 294	2 001 074
Vápenná	3739	832	ost.plocha	227 970	47 873	275 843
Vápenná	3740	190	ost.plocha	52 060	10 933	62 993
Vápenná	2704/10	826	ost.plocha	229 320	48 157	277 477
Petrovice u Skorošic	424/1	407	zahrada	100 940	0	100 940
Horní Údolí	441/24	3348	les	71 870	0	71 870
Celkem		11 583		2 652 110	520 653	3 172 763

Ceny pozemků majetek Arcibiskupství dle znaleckého posudku č.116-02/2022

Příloha č. 2

Název k.ú.	Parcela	Výměra v m2	druh pozemku	Cena obvyklá dle znaleckého posudku	DPH	Konečná cena
Horní Skorošice	3176/107	7791	lesní pozemek	138 720	osvobozeno dle § 56 z.č. 235/2004	138 720
Ondřejovice v Jeseníkách	1400/40	5262	lesní pozemek	108 400	osvobozeno dle § 56 z.č. 235/2004	36 800
Ondřejovice v Jeseníkách	1400/44	965 dle GP p.č. 1400/63	lesní pozemek	26 590	osvobozeno dle § 56 z.č. 235/2004	21 750
Ondřejovice v Jeseníkách	1400/47	1187	lesní pozemek	36 800	osvobozeno dle § 56 z.č. 235/2004	31 780
Ondřejovice v Jeseníkách	1400/48	1056	lesní pozemek	21 750	osvobozeno dle § 56 z.č. 235/2004	358 270
Ondřejovice v Jeseníkách	1400/50	1025	lesní pozemek	31 780	osvobozeno dle § 56 z.č. 235/2004	108 400
Ondřejovice v Jeseníkách	1404/2	1024	lesní pozemek	358 270	osvobozeno dle § 56 z.č. 235/2004	26 590
Mikulovice u Jeseníka	1934/2	1125 dle GP díl „e“	lesní pozemek	23 180	osvobozeno dle § 56 z.č. 235/2004	23 180
Mikulovice u Jeseníka	1934/2	125 dle GP díl „g“	lesní pozemek	3 000	osvobozeno dle § 56 z.č. 235/2004	3 000
Mikulovice u Jeseníka	1934/118	15	lesní pozemek	310	osvobozeno dle § 56 z.č. 235/2004	310
Mikulovice u Jeseníka	1934/119	528 dle GP díl „d“	lesní pozemek	15 310	osvobozeno dle § 56 z.č. 235/2004	15 310
Nové Vilémovice	1156/7	1843 dle GP p.č. 1156/10	lesní pozemek	35 780	osvobozeno dle § 56 z.č. 235/2004	35 780
Celkem		17 360		799 890		799 890



VÝKAZ DOSAVADNÍHO A NOVÉHO STAVU ÚDAJŮ KATASTRU NEMOVITOSTÍ														
Dosavadní stav					Nový stav									
Označení pozemku parc. číslem	Výměra parcely		Druh pozemku Způsob využití	Označení pozemku parc. číslem	Výměra parcely		Druh pozemku Způsob využití	Typ stavby Způsob využití	Způsob určení výměry	Porovnání se stavem evidence právních vztahů				
	ha	m ²			ha	m ²				Číslo přechází z pozemku označeného v katastru nemovitostí	Číslo listu vlastnictví	Výměra dílu		Označení dílu
										drívější poz. evidencí		ha	m ²	
1400/44	*1)	16 95	lesní poz	1400/44	7 31	lesní poz			2	1400/44	360	7	31	
				1400/63	9 65	lesní poz			2	1400/44	360	9	65	
		16 95			16 96									

*1) Rozdíl +1 m2 vznikly zaokrouhlením výměr (bod 14.6 přílohy katastrální vyhlášky) u dosavadní parcely č.1400/44

Seznam souřadnic (S-JTSK)

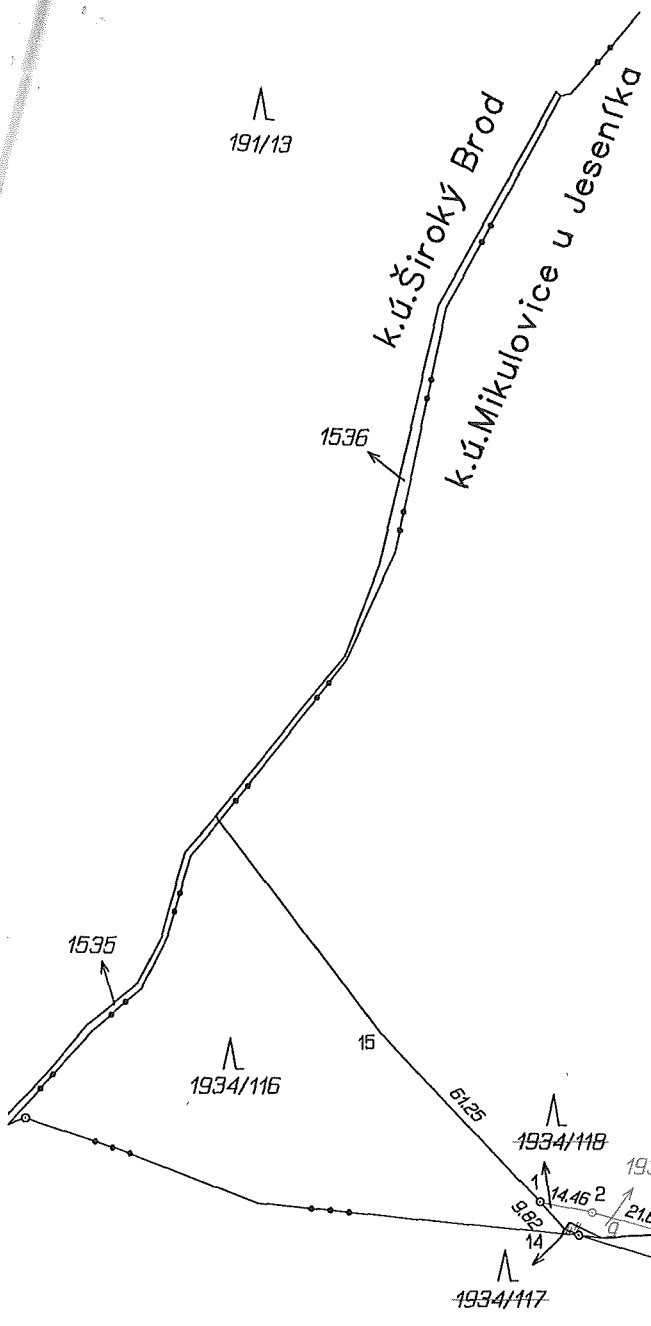
Číslo bodu	Souřadnice pro zápis do KN		Kód kv.	Poznámka
	Y	X		
694410016740003	535932.73	1048154.42	4	plast.znak
694410016740004	535816.84	1048178.78	4	plast.znak
1	535910.33	1048160.50	3	plast.znak
2	535828.75	1048177.59	3	plast.znak

GEOMETRICKÝ PLÁN pro rozdělení pozemku	Geometrický plán ověřil úředně oprávněný zeměměřický inženýr:		Stejnoplis ověřil úředně oprávněný zeměměřický inženýr:	
	Jméno, příjmení: [redacted]		[redacted]	
	Číslo položky seznamu úředně oprávněných zeměměřických inženýrů:	1826/99	Číslo položky seznamu úředně oprávněných zeměměřických inženýrů:	1826/99
	Dne: 2.6.2021	Číslo: 201/2021	Dne: 2.7.2021	Číslo: 161/2021
Náležitostní a přesností odpovídá právním předpisům.		Tento stejnopis odpovídá geometr. plánu v elektronické podobě uloženému v dokumentaci katastrálního úřadu.		
Vyhotovitel: ZEMĚMĚŘICTVÍ JESENÍK s.r.o. Karla Čapka 563/6 Jeseník 790 01	Katastrální úřed souhlas s ořezováním parcel		Ověření stejnopisu geometrického plánu v listinné podobě.	
Číslo plánu: 492-132/2021	KÚ pro Olomoucký kraj KÚ Jeseník [redacted] PGP-364/2021-811 2021.07.02 09:13:34 CEST		[redacted]	
Okres: Jeseník				
Obec: Zlaté Hory				
Kat. území: Ondřejovice v Jeseníkách				
Mapový list: JESENÍK 4-4/21	[redacted]		[redacted]	
Dosavadním vlastníkům pozemků byla poskytnuta možnost seznámit se v terénu s průběhem návrh. nových hranic, které byly označeny předepsaným způsobem: plast.znak				

VÝKAZ DOSAVADNÍHO A NOVÉHO STAVU ÚDAJŮ KATASTRU NEMOVITOSTÍ

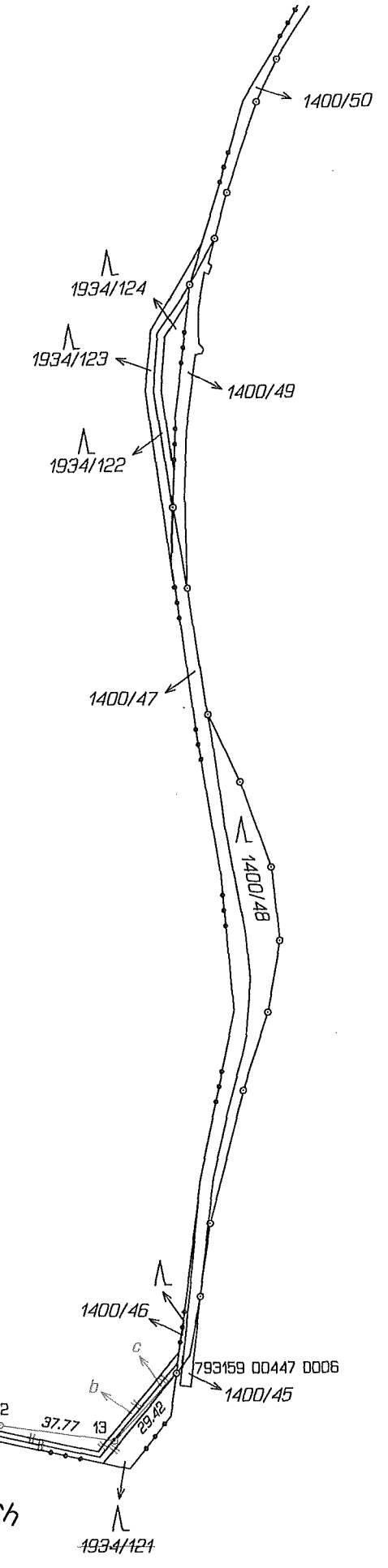
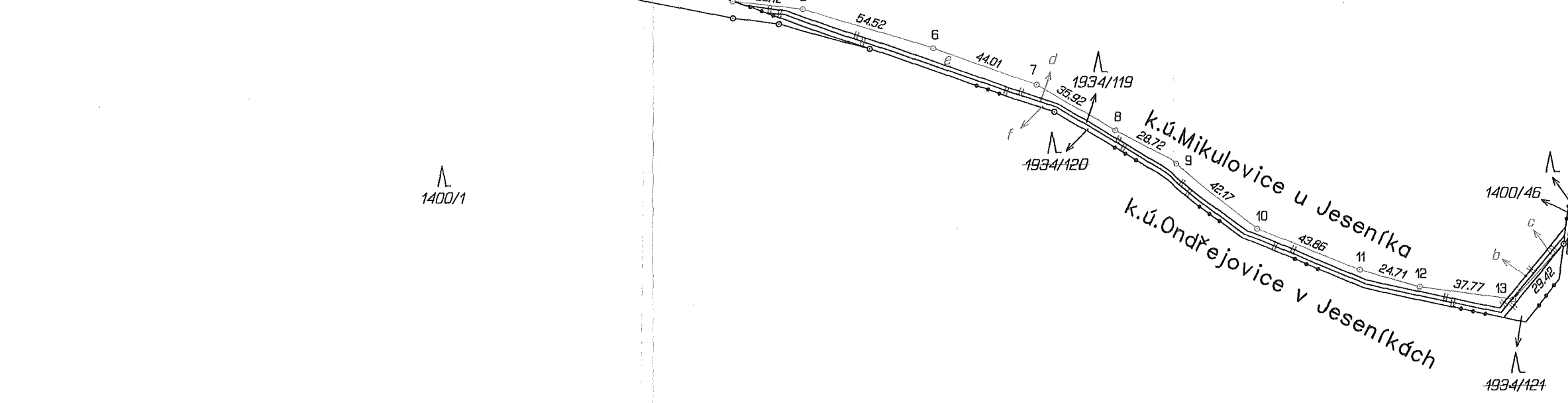
Dosavadní stav					Nový stav																	
Označení pozemku parc. číslem	Výměra parcely			Druh pozemku	Označení pozemku parc. číslem	Výměra parcely			Druh pozemku	Typ stavby	Způsob využití	Způsob, určený výměr	Porovnání se stavem evidence právních vztahů									
	ha	m ²				Způsob využití	ha	m ²					Způsob využití	Způsob využití	Způsob, určený výměr	Díl přechází z pozemku označeného v katastru nemovitostí		Číslo listu vlastnictví	Výměra dílu		Označení dílu	
		katastru nemovitostí	dřívejší poz. evidenci					ha								m ²						
1934/2	47	35	11	lesní poz	1934/2	47	23	47	lesní poz		0	1934/2		1480	47	22	61	a				
													1934/119	1480			27	b				
													1934/120	40			59	c				
															47	23	47					
					1934/179		1	53	lesní poz		0	1934/2		1480		1	25	g				
													1934/117	40			13	celá				
													1934/118	1480			15	celá				
																1	53					
1934/117			13	lesní poz	zaniká									-								
1934/118			15	lesní poz	zaniká									-								
1934/119	5	55	55	lesní poz	1934/119		24	86	lesní poz		2	1934/2		1480		11	25	e				
													1934/119	1480		5	28	d				
													1934/120	40		6	26	f				
													1934/121	40		2	07	celá				
																24	86					
1934/120	6	85	85	lesní poz	zaniká									-								
1934/121	2	07	07	lesní poz	zaniká									-								
	47	49	86			47	49	86														

GEOMETRICKÝ PLÁN pro rozdělení pozemku, změnu hranic pozemků	Geometrický plán ověřil předně oprávněný zeměměřický inženýr:		Stejnopis ověřil předně oprávněný zeměměřický inženýr:	
	Jméno, příjmení: [redacted]		[redacted]	
	Číslo položky seznamu územně-oprávněných zeměměřických inženýrů: 1826/99		Číslo položky seznamu územně-oprávněných zeměměřických inženýrů: 1826/99	
	Dne: 21.6.2021	Číslo: 236/2021	Dne: 2.7.2021	Číslo: 160/2021
Náležitostní a přesnost odpovídá právním předpisům.		Tento stejnopis odpovídá geometrickému plánu v elektronické podobě uloženému v dokumentaci katastrálního úřadu.		
Vyhotovitel: ZEMĚMĚŘICTVÍ JESENÍK s.r.o. Karla Čapka 553/6 Jeseník 790 01	Katastrální úřad souhlasí s označováním parcel.		Ověření stejnopisu geometrického plánu v listinné podobě.	
Číslo plánu: 1674-131/2021	KÚ pro Olomoucký kraj KÚ Jeseník		[redacted]	
Okres: Jeseník	[redacted] ustová		[redacted]	
Obec: Mikulovice	PGP-358/2021-811		[redacted]	
Kat. území: Mikulovice u Jeseníka	2021.07.02 08:53:03 CEST		[redacted]	
Mapový list: V.S.IX-03-20				
Dosavadním vlastníkům pozemků byla poskytnuta možnost seznámit se v terénu s průběhem navrhovaných nových hranic které byly označeny předepsaným způsobem:				



Seznam souřadnic (S-JTSK)
 Číslo bodu Souřadnice pro zápis do KN
 Y X Kód kv. Poznámka

1	535967.83	1048146.10	8	plast.znak
2	535953.64	1048148.75	3	plast.znak
3	535932.73	1048154.42	4	plast.znak
4	535816.84	1048178.78	4	plast.znak
5	535788.82	1048181.58	3	plast.znak
6	535736.59	1048197.38	3	plast.znak
7	535695.00	1048211.85	3	plast.znak
8	535663.94	1048230.00	3	plast.znak
9	535638.52	1048243.39	3	plast.znak
10	535605.55	1048269.57	3	plast.znak
11	535565.02	1048286.24	3	plast.znak
12	535541.16	1048292.90	3	plast.znak
13	535503.76	1048298.04	3	plast.znak
14	535960.99	1048153.20	8	kontrolní bod-označen dotasně
15	536010.24	1048102.08	8	kontrolní bod-označen dotasně
793159004470006	535483.95	1048275.21	4	plast.znak původní-k.ú.Ondřejovice v Jesenřkách



191/13

1934/116

1934/118

1934/119

1934/117

1400/1

1934/2

1934/119

1934/120

1400/46

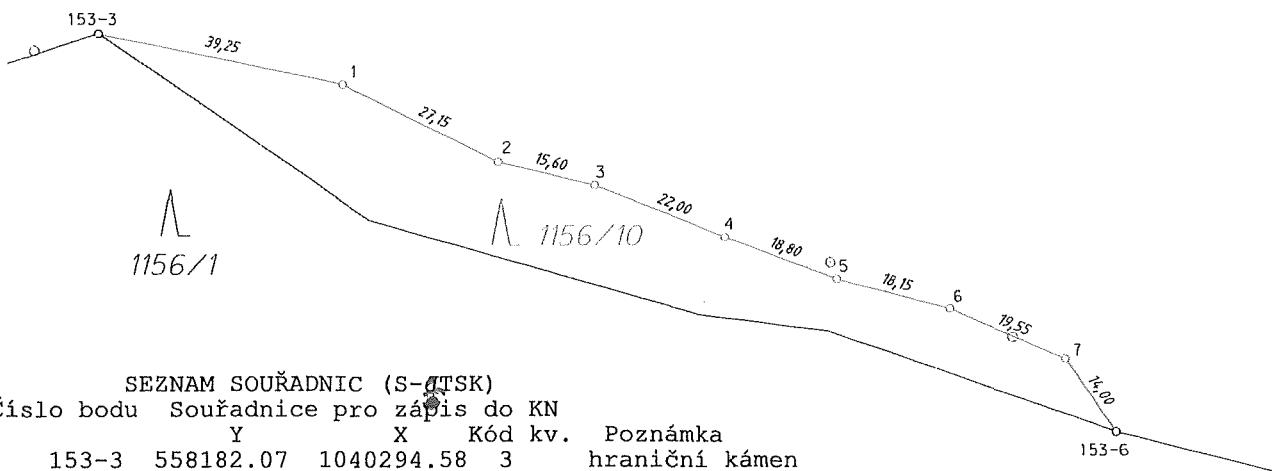
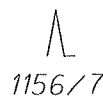
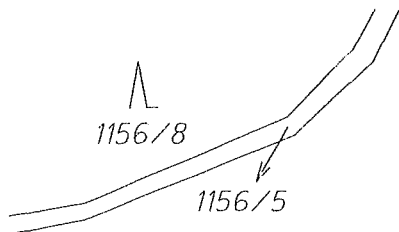
793159 00447 0006
1400/45

1934/121

1400/1

VÝKAZ DOSAVADNÍHO A NOVÉHO STAVU ÚDAJŮ KATASTRU NEMOVITOSTÍ

Dosavadní stav				Nový stav													
Označení pozemku parc. číslem	Výměra parcely		Druh pozemku Způsob využití	Označení pozemku parc. číslem	Výměra parcely		Druh pozemku Způsob využití	Typ stavby Způsob využití	Způsob určení výměr	Porovnání se stavem evidence právních vztahů							
	ha	m ²			Díl přechází z pozemku označeného v katastru nemovitostí	dřívější poz. evidenci				Číslo listu vlastnictví	Výměra dílu		Označení dílu				
											ha	m ²					
1156/7	48	65	57	1156/7	48	47	14	lesní poz		0	1156/7		213	48	47	14	
					1156/10												
	48	65	57		48	65	57										



SEZNAM SOUŘADNIC (S-JTSK)

Číslo bodu Souřadnice pro zápis do KN

Číslo bodu	Y	X	Kód kv.	Poznámka
153-3	558182.07	1040294.58	3	hraniční kámen
153-6	558022.44	1040356.55	3	hraniční znak z plastu
1	558143.67	1040302.53	3	hraniční znak z plastu
2	558119.33	1040314.51	3	hraniční znak z plastu
3	558104.21	1040318.19	3	hraniční znak z plastu
4	558083.75	1040326.21	3	hraniční znak z plastu
5	558066.11	1040332.73	3	hraniční znak z plastu
6	558048.57	1040337.38	3	hraniční znak z plastu
7	558030.54	1040345.11	3	hraniční znak z plastu

GEOMETRICKÝ PLÁN pro rozdělení pozemku	Geometrický plán ověřil úředně oprávněný zeměměřičský inženýr:		Stejnopis ověřil úředně oprávněný zeměměřičský inženýr:	
	Jméno, příjmení: [redacted]		Jméno, příjmení: [redacted]	
	Číslo položky seznamu úředně oprávněných zeměměřičských inženýrů: 1826/99		Číslo položky seznamu úředně oprávněných zeměměřičských inženýrů: 1826/99	
	Dne: 14.06.2021 Číslo: 193/2021		Dne: 21.6.2021 Číslo: 146/2021	
Náležitosti a přesnosti odpovídá právním předpisům.		Tento stejnopis odpovídá geometrickému plánu v elektronické podobě uloženému v dokumentaci katastrálního úřadu.		
Vyhovitel: ZEMĚMĚŘICTVÍ JESENÍK s.r.o. Karla Čapka 553/6 Jeseník 790 01		Katastrální úřad souhlasí s očištváním parcel.		
Číslo plánu: 237-127/2021		KÚ pro Olomoucký kraj KP Jeseník [redacted] PGP-333/2021-811 2021.06.18 12:44:31 CEST		
Okres: Jeseník				
Obec: Uhelná				
Kat. území: Nové Vilemovice				
Mapový list: STARÉ MĚSTO 3-0/21, 22		Ověření stejnopisu geometrického plánu v listinné podobě.		
Dosavadním vlastníkům pozemků byla poskytnuta možnost seznámit se v terénu s průběhem navrhovaných nových hranic, které byly označeny předepsaným způsobem: viz seznam souřadnic		[redacted]		