

Dodatek č. 1

Ke SMLOUVĚ NA ZPRACOVÁNÍ DOKUMENTACE VODNÍHO DÍLA č. 501-2022-504101

Uzavřené na základě

RÁMCOVÉ DOHODY NA ZPRACOVÁNÍ DOKUMENTACE VODNÍHO DÍLA č.1162-2021-504101

Uzavřené podle § 1746 odst. 2 a 2586 a násl. Zákona č. 89/2012 Sb., občanský zákoník

Smluvní strany:

Objednatel:	Česká republika – Státní pozemkový úřad
Se sídlem	Krajský pozemkový úřad pro Plzeňský kraj nám. Generála Píky 2110/8, 326 00 Plzeň
Zastoupený:	Ing. Jiřím Papežem, ředitelem KPÚ pro Plzeňský kraj
Fakturační adresa:	Státní pozemkový úřad Husinecká 1027/11a 130 00 Praha -Žižkov IČO: 013 12 774
Zástupce ve věcech smluvních:	Ing. Jiří Papež
Zástupce ve věcech technických:	Ing. Olga Chvátalová
ID DS:	z49per3
Bankovní spojení:	ČNB
Číslo účtu:	3723001/0710
IČO:	01312774
DIČ:	CZ01312774 - není plátce DPH
Tel:	+420 725 002 575
E-mail:	o.chvatalova@spucr.cz
(dále jen jako „Objednatel“)	
a	
Poskytovatel:	Společnost TKP geo s.r.o. a Vodohospodářský rozvoj a výstavba a.s.
Reprezentant:	TKP geo s.r.o.
Další člen sdružení	Vodohospodářský rozvoj a výstavba a.s.
zastoupený:	Ing. Robert Šinkner, MBA, ředitel, jednatel
Zástupce ve věcech smluvních:	Ing. Robert Šinkner, MBA, ředitel, jednatel
Zástupce ve věcech technických:	
Adresa:	Plánská 1854/6, 370 07 České Budějovice

Bankovní spojení: ČSOB a.s.
Číslo účtu: 244858097/0300
IČO: 24134295
DIČ: CZ24134295
Tel: [REDACTED]
E-mail: [REDACTED]

Společnost je zapsána v obchodním rejstříku vedeném u KS v Českých Budějovicích, oddíl C, vložka 25734

(dále jen „zhotovitel“)

Smluvní strany uzavřely níže uvedeného dne, měsíce a roku tento dodatek:

Čl. I.

Předmět

Smluvní strany uzavřely dne 16.6.2022 Smlouvu na Zpracování dokumentace vodního díla – vyhotovení geometrického plánu na zaměření vodního díla / stavby hráze, zpracování zjednodušené dokumentace vodního díla (pasportu) včetně podání žádosti a získání ověření pasportu, zpracování výškopisného a polohopisného zaměření vodního díla, stanovení rozlivu vodního díla při maximálním nadržení, posouzení bezpečnosti vodního díla při povodni, podání žádosti a získání povolení k nakládání s povrchovými vodami – k jejich vzdouvání a akumulaci, u rybníka v k.ú. Kokašice, p.č. 1312/3, hráz je umístěna na p.č. 1312/4 dosud nezapsána v KN a rybníka v k.ú. Stráž u Tachova p.č. 4178 hráz je umístěna na p.č. 4177 dosud nezapsána v KN a rybníka v k.ú. Stráž u Tachova p.č. 4175 hráz je umístěna na p.č. 4174 dosud nezapsána v KN a u posledních dvou je požadováno také zpracování manipulačního řádu vodního díla včetně schválení vodoprávním úřadem. Termín odevzdání byl stanoven na 6 měsíců od podpisu smlouvy.

Čl. II.

Důvod dodatku



Dne 1.12.2022 Zhotovitel zaslal žádost o prodloužení termínu předání výstupu služeb dle článku V. odst 3) RD č. 1162-2021-504101, zde je možné prodloužit termín odevzdání pasportů o čas potřebný k získání dat od ČHMÚ což, je do 16.1.2023. Z důvodu průtahů při opatřování kategorizace vodních děl z hlediska TBD (technicko bezpečnostního dohledu), což je nutné k ověření pasportu díla, se smluvní strany dohodly na úpravě termínu předání díla a to do 15.3.2023.

Čl. III.


Závěrečná ustanovení

1. Dodatek č. 1 je vyhotoven a podepsán v elektronické podobě
2. Dodatek č. 1 nabývá platnosti dnem podpisu oběma smluvními stranami účinnost dnem uveřejnění v registru smluv.

V Plzni dne: 15.12.2022



Datum: 2022.12.16




.....

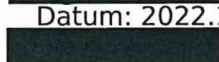
Objednatel

Ing. Jiří Papež

ředitel KPÚ pro Plzeňský kraj



Datum: 2022.12.15



.....

Zhotovitel

Ing. Robert Šinkner

TKP geo s.r.o. (reprezentant sdružení)