

## VÝKAZ DOSAVADNÍHO A NOVÉHO STAVU ÚDAJŮ KATASTRU NEMOVITOSTÍ

Dosavadní stav					Nový stav															
Označení pozemku parc. číslem	Výměra parcely		Druh pozemku Způsob využití	Označení pozemku parc. číslem	Výměra parcely		Druh pozemku Způsob využití	Typ stavby Způsob využití	Způs. určení výměr	Porovnání se stavem evidence právních vztahů										
	ha	m <sup>2</sup>			katalogu nemovitostí	dřívější poz. evidenci				Číslo listu vlastnictví	Výměra dílu		Označení dílu							
											ha	m <sup>2</sup>								
3038/2	2	32	orná půda	3038/2	1	50	orná půda		0	3038/2	10002		1	50						
				3038/3						45					orná půda	0	3038/2	10002		45
				3038/4						37					orná půda ostat. pl. ostat. komunikace	0	3038/2	10002		37
	2	32			2	32														




### Výkaz údajů o bonitovaných půdně ekologických jednotkách (BPEJ) k parcelám nového stavu

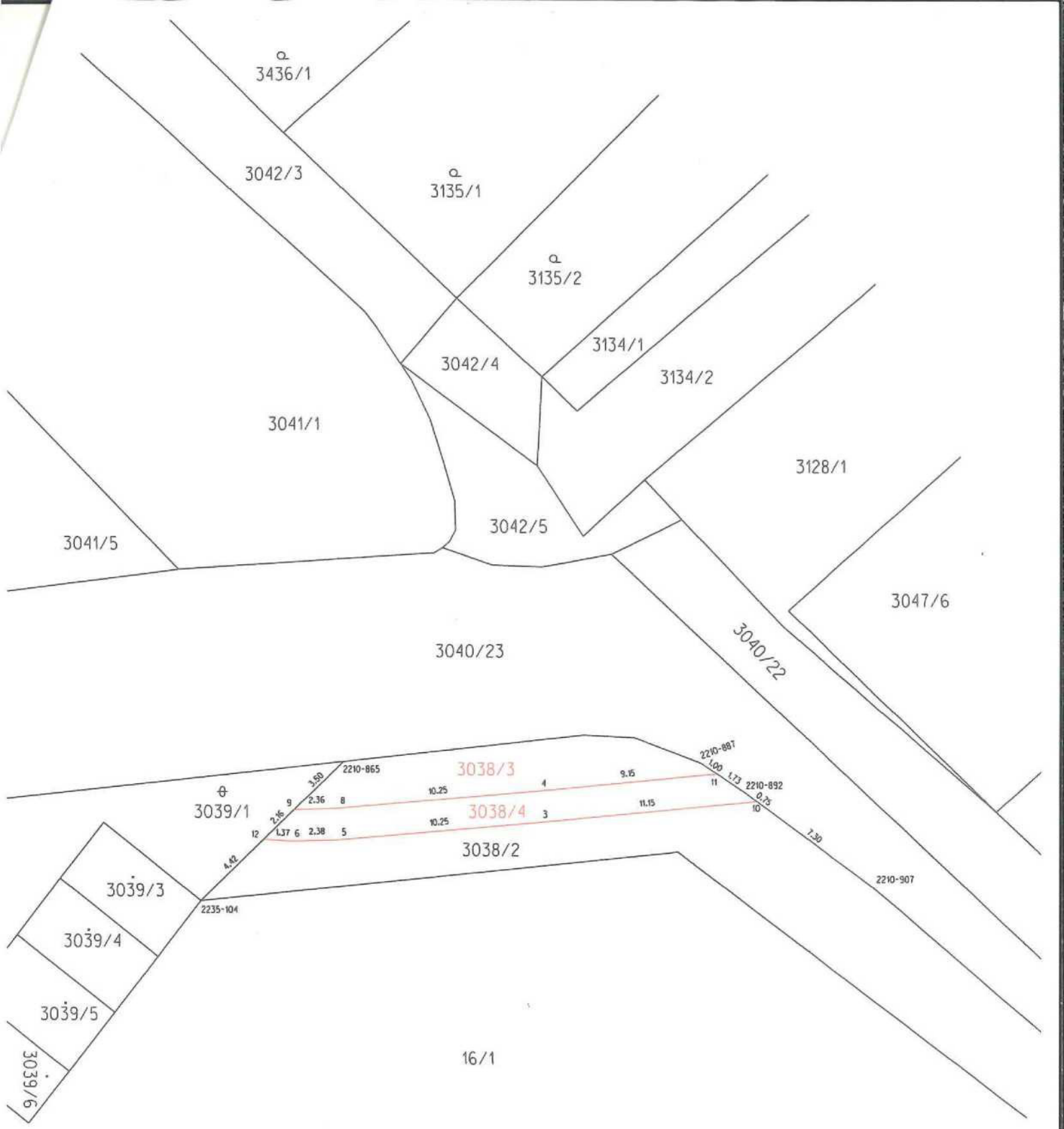
Parcelní číslo podle katastru nemovitostí		Kód BPEJ	Výměra		BPEJ na dílu parcely	Parcelní číslo podle katastru nemovitostí		Kód BPEJ	Výměra		BPEJ na dílu parcely
zjednodušené evidence	ha		m <sup>2</sup>	ha		m <sup>2</sup>	zjednodušené evidence		ha	m <sup>2</sup>	
3038/2		20810		1 50							
3038/3		20810		45							

#### Seznam souřadnic (S-JTSK):

Souřadnice pro zápis do KN

Číslo bodu	Y	X	kk	Poznámka
2210-865	589725.54	1164362.95	6	barva
2210-887	589707.39	1164363.02	6	barva
2210-892	589705.13	1164364.53	6	barva
2210-907	589698.67	1164369.33	6	barva
2235-104	589732.78	1164370.03	3	roh garáže
3	589715.62	1164366.05	3	obrubník
4	589715.70	1164364.45	3	obrubník
5	589725.84	1164366.94	3	obrubník
6	589728.22	1164367.01	3	obrubník
8	589725.91	1164365.34	3	obrubník
9	589728.05	1164365.40	6	barva
10	589704.52	1164364.98	6	barva
11	589706.57	1164363.57	6	barva
12	589729.60	1164366.92	6	barva

<b>GEOMETRICKÝ PLÁN</b> pro rozdělení pozemku	Geometrický plán ověřil úředně oprávněný zeměměřičský inženýr	Stejnopis ověřil úředně oprávněný zeměměřičský inženýr
	Jméno, příjmení: 	Jméno, příjmení: 
	Číslo položky seznamu úředně oprávněných zeměměřičských inženýrů: 1659/96	Číslo položky seznamu úředně oprávněných zeměměřičských inženýrů: 1659/96
	Dne: 18.8.2022 Číslo: 134/2022	Dne: 24.8.2022 Číslo: 134/2022
Náležitosti a přesnosti odpovídá právním předpisům.	Tento stejnopis odpovídá geometrickému plánu v elektronické podobě uloženému v dokumentaci katastrálního úřadu.	
Vyhotovitel: G.K.S. spol. s r.o. Jeronýmova 1783/8 61800 Brno	Katastrální úřad souhlasí s očišlováním parcel.	
Číslo plánu: 3527-134/2022		
Okres: Brno-venkov		
Obec: Šlapanice		
Kat. území: Šlapanice u Brna		
Mapový list: Brno 5-2/11	KÚ pro Jihomoravský kraj KP Brno-venkov PGP-3254/2022-703 2022.08.24 08:10:11 CEST	
Dosavadním vlastníkům pozemků byla poskytnuta možnost seznámit se v terénu s průběhem navrhovaných nových hranic, které byly označeny předepsaným způsobem.		



α  
3436/1

3042/3

α  
3135/1

α  
3135/2

3134/1

3042/4

3134/2

3041/1

3128/1

3041/5

3042/5

3047/6

3040/23

3040/22

θ  
3039/1

3038/3

3038/4

3038/2

3039/3

3039/4

3039/5

3039/6

16/1

2210-865  
2210-887  
2210-892  
2235-104  
2210-907

3.50  
10.25  
9.15  
11  
2.36  
8  
2.38  
5  
10.25  
3  
11.15  
10  
1.30  
12  
4.42  
1.00  
1.73  
0.75

9  
2.36  
8  
2.38  
5  
10.25  
3  
11.15  
10  
1.30

